정책연구보고서 2014-18

대전지역 여성 1인가구 현황 및 특성 분석

주 혜 진 · 손 정 혁

대전발전연구원
DAEJEON DEVELOPMENT INSTITUTE

연구책임	• 주혜진 / 도시경영연구실 책임연구위원
공동연구	• 손정혁 / 도시경영연구실 초빙연구원

- 요 약 -

■ 분석방법

□ 2000-2010년 인구주택총조사 공표자료, SAS 및 IBM SPSS를 활용한 마이크로데이터(2010년 인구주택총조사, 2013년 대전 사회조사) 분석, GIS를 활용한 맵핑(mapping)

■ 인구 특성

□ 대전광역시(2010년)의 전체가구수 대비 1인가구 비율은 25.3%, 여성 1인가구의 비율은 12.6%로 전체 광역시 평균보다 높았으며, 여성 1인가구 비율은 5년 마다 약 2% 증가하는 것으로 나타났음.

□ 여성 1인가구 중 20대가 차지하는 비율이 26.2%로 가장 높았으며, 그 다음으로 30대가 14.6%를 차지하고 있으며, 평균연령은 46.7세로 남성 1인가구의 39.4세, 2인 이상 가구의 여성가구원과 남성가구원의 35.8세, 34.1세보다 높았음.

■ 가족

□ 여성 1인가구 중 미혼(평균 연령: 29.6세)이 차지하는 비율은 46.1%, 사별(평균 연령: 70.0세)은 30.2%, 이혼(평균 연령: 50.6세)은 13.9%로 대전광역시 전체 인구 중 미혼이 차지하는 비율 33.4%, 사별 6.1%, 이혼 4.1%보다 높게 나타났음.

■ 주거

□ 여성 1인가구 중 56.9%가 단독주택, 33.0%가 아파트에 거주하고 있으며, 월세의 비율이 44.1%로 가장 높음. 평균주거연면적은 47.7㎡임.

□ 현재 거주지 거주 이유는 직장이나 취업이 30.4%, 거주지 선택시 고려사항은 교통이 편리한 곳이 23.9%로 가장 많았음.

■ 경제활동

□ 여성 1인가구 중 일하지 않는 비율은 53.9%이며, 그 중 81.4%는 구직포기자임.

□ 산업분류 중 숙박업 종사자가 17.7%로 가장 많았으며, 직업분류 중 전문가 및 관련 종사자가 27.2%로 가장 많았음.

□ 월평균 가구소득 100만원 미만의 비율이 62.2%이며, 소득수준 만족도는 2.68점으로 다른 가구 유형에 비해 낮았음.

■ 교육

□ 교육정도는 대학 입학에서 대졸 이하가 23.9%로 가장 많으며, 여성 1인가구의 40.9%는 원하는 만큼 교육을 받지 못했다고 생각하고 있으며, 그 중 37.1%가 학비 마련의 어려움이 그 이유라고 응답하였음.

□ 71.3%는 지난 1년간 평생교육을 받아본 적이 없었음. 향후 평생교육 희망강좌가 있다는 응답은 55.5%로 나타났음.

■ 사회자본

□ 여성 1인가구의 사회활동 참여율은 26.2%였으며, 연령대가 증가할수록 참여율은 높아지는 경향이 있음.

□ 전과자에 대한 사회적 거리가 가장 멀었으며, 그 다음으로 동성애자, 북한이탈주민, 외국인 이민자 · 노동자, 장애인, 결손가정의 자녀 순으로 나타났음.

■ 문화와 일상생활

□ 본인의 경제 · 사회적 위치에 따른 주관적 계층에 대해 47.6%는 하층이라고 응답하였으며, 본인의 노력에 따른 지위 향상 가능성은 5점 척도에서 3.32점, 자녀의 지위 향상 가능성은 3.55점으로 비교대상 집단 유형 중 가장 낮았음.

□ 여성 1인가구는 다른 가구유형에 비해 근심 또는 걱정을 많이 하고, 우울감을 더 많이 느끼고 있음.

□ 지역생활 여건에 대한 만족도는 3.35점으로 2인 이상 가구의 가구원보다 낮았으며, 71.5%는 개선이 필요한 분야가 있다고 응답함. 개선이 필요한 분야는 교통환경 24.4%, 편의시설 24.1%, 범죄예방 22.0%로 나타남.

■ 교통

□ 통근 · 통학 비율은 각각 44.2%, 12.7%였으며, 거리는 2㎞ 미만이 34.2%, 2-5㎞미만이 31.3%로 직주근접성이 나타남. 이용 교통수단은 도보 37.2%, 버스 26.3%, 승용차 23.7%임.

■ 노인 및 노후생활

□ 고령자(60세 이상) 비율은 20.0%로 전체 광역시 평균 22.8%보다 낮음.

□ 생활비를 자녀에게 받는 경우가 50.7%, 국가 · 지자체 보조가 29.8%이며, 학력이 높을수록 그 비율은 낮아짐. 고학력집단에서는 일과 직업을 통해서 생활비를 마련하는 비율이 다른 집단에 비해 높게 나타남.

■ 거주지역별 여성 1인가구의 특성

군집		행정동	특성 요약
❶	사회활동 활성화지역	□ 동구: 성남동 □ 중구: 석교동, 오류동, 태평1동, 태평2동, 유천2동, 산성동 □ 서구: 정림동, 내동 □ 대덕구: 회덕동, 비래동, 석봉동, 덕암동	□ 고령자 중심의 오래된 주거 지역 □ 일반적인 경제활동 □ 높은 사회활동 참가율
❷	복합지역	□ 동구: 가양1동, 대동 □ 중구: 중촌동, 용두동, 유천1동, 문화2동 □ 서구: 변동, 가장동, 둔산3동 □ 유성구: 노은2동, 구즉동 □ 대덕구: 대화동, 중리동, 목상동	□ 서비스 근로자 밀집 지역 □ 낮은 수준의 주거환경
❸	대학생 밀집 지역	□ 동구: 용운동, 자양동, 홍도동 □ 서구: 복수동 □ 유성구: 온천2동 □ 대덕구: 오정동	□ 대학생 밀집지역 □ 직주근접성 및 낮은 수준의 주거환경 □ 낮은 사회활동 참가율
❹	중산층 밀집 지역	□ 중구: 대흥동 □ 서구: 둔산1동, 관저1동 □ 유성구: 신성동, 전민동, 노은1동, 관평동	□ 높은 수준의 주거환경 □ 젊은 전문직 여성 거주 □ 직주근접성 □ 활발한 사회활동
❺	저소득 고령자 밀집 지역	□ 동구: 판암2동 □ 서구: 월평2동 □ 대덕구: 법1동, 법2동	□ 고령자 중심의 임대 아파트 지역 □ 열악한 주거환경 □ 낮은 경제활동 참가율

군집		행정동	특성 요약
❻	임금근로자 밀집 지역	□ 동구: 가양2동, 용전동 □ 중구: 은행선화동 □ 서구: 도마1동, 용문동, 탄방동, 둔산2동, 괴정동, 갈마1동, 갈마2동, 월평1동, 만년동, 관저2동 □ 유성구: 온천1동	□ 젊은 미혼 여성의 경제활동 중심지역 □ 직주근접성, 낮은 사회활동 참가율
❼	학생 중심의 오래된 주거 지역	□ 중구: 대사동, 문화1동 □ 서구: 도마2동	□ 학생 중심의 주거지역 □ 직주근접성 □ 높은 사회활동 참가율
❽	베드타운 (bed town) 특성 지역	□ 중구: 대사동, 문화1동 □ 서구: 도마2동	□ 전문가-관리자 및 사무직 중심의 직장인 거주 지역 □ 주거생활이 주로 이루어지는 지역 □ 높은 사회활동 참가율
❾	고령화된 농촌지역	□ 동구: 대청동 □ 서구: 기성동	□ 고령화된 농촌의 사별 여성 밀집 거주 지역 □ 낮은 사회활동 참가율
❿	서비스종사자 중심의 오래된 주거지역	□ 동구: 효동, 판암1동, 산내동, 중앙동, 신인동, 삼성동 □ 중구: 문창동, 부사동 □ 대덕구: 신탄진동	□ 고령자 중심의 오래된 주거지역 □ 높은 서비스 종사자 비율 □ 베드타운의 성격 □ 낮은 사회활동 참가율

◆ 정책제언

■ 대전지역 전체 가구의 1/4이며 증가 추세에 있는 1인 가구 및 여성 1인 가구에 대한 정책지원계획 수립이 필요함.

□ 1인 가구 및 여성 1인 가구 대상 정책 지원 수요 조사 실시

□ 여성정책기본계획 (성평등정책기본계획) 수립 시 여성 1인 가구 대상 정책 반영

■ 저소득 장·노년층과 미혼 청년층 여성 1인 가구의 주거환경 개선을 위한 정책 지원이 요구됨.

■ 경제활동을 원하는 고졸이하, 50대 이상 여성 1인 가구주의 취·창업 지원 정책 발굴이 요구됨.

□ 여성친화적인 근로 여건(고용의 안정성, 근로 시간 등) 조성에 대한 대응 방안이 필요함.

□ 평생교육 프로그램을 활용한 소득창출 방안 마련이 요구됨.

■ 중장년 여성 1인 가구주의 다양한 사회참여활동 수요에 부응하는 정책 지원 방안 마련이 요구됨.

■ 삶에 대한 만족도와 행복감은 낮고, 우울감이나 스트레스는 높은 여성 1인 가구를 위한 정서적 지원 프로그램이 요구됨.

■ 정주환경 개선의 요구 중 이동편의성 제고에 대한 높은 수요를 감안한 정책 개선이 필요함.

- 목 차 -

제1장 서론 ····· 3
제1절 연구의 배경 및 목적 ····· 3
제2절 연구 내용 및 방법 ····· 4

제2장 여성 1인가구의 인구 특성 ····· 13
제1절 여성 1인가구 현황 ····· 13
제2절 연령 구성 ····· 23

제3장 여성 1인가구의 가족 ····· 45
제1절 혼인 ····· 45
제2절 가족관계 만족도 ····· 63

제4장 여성 1인가구의 주거 ····· 69
제1절 주거현황 ····· 69
제2절 거주지 ····· 92

제5장 여성 1인가구의 경제활동 ····· 119
제1절 경제활동 ····· 119
제2절 노동 ····· 131
제3절 소득 ····· 157

제6장 여성 1인가구의 교육 특성 ····· 175
제1절 교육정도 ····· 175
제2절 교육기회 및 교육환경 ····· 188
제3절 평생교육 ····· 195

제7장 여성 1인가구의 사회자본 ····· 205
제1절 사회활동 ····· 205
제2절 소통 ····· 220
제3절 사회적 연결망 ····· 225
제4절 사회적 거리 ····· 229
제5절 자원봉사 및 기부활동, 지역사회 ····· 237

제8장 여성 1인가구의 문화와 일상생활 ····· 249
제1절 계층 귀속 ····· 249
제2절 정서경험 ····· 255
제3절 지역생활 여건 만족도 ····· 260
제4절 활동제약 ····· 274
제5절 음식점 ····· 285

제9장 여성 1인가구의 교통이용 현황 ····· 291
제1절 통근 · 통학 ····· 291
제2절 일상적인 교통수단 ····· 312

제10장 여성 1인가구 노인 및 노후생활 현황 ····· 325
제1절 고령자 현황 ····· 325
제2절 생활비 ····· 328
제3절 노후생활 ····· 335

제11장 거주지역별 여성 1인가구의 특성 ····· 347
제1절 거주동별 기초 특성 ····· 347
제2절 거주지역별 여성 1인가구 군집분석 ····· 371
제3절 여성 1인가구 밀집지역 군집분석 ····· 395

참고문헌 ····· 413

부록 : 거주동별 여성 1인가구 특성 통계표 ····· 415

- 표 목 차 -

<표 1> 1인가구 현황: 전체 광역시 비교 ····· 15
<표 2> 자치구별 1인가구 현황 ····· 16
<표 3> 1인가구 현황: 동구 ····· 17
<표 4> 1인가구 현황: 중구 ····· 18
<표 5> 1인가구 현황: 서구 ····· 19
<표 6> 1인가구 현황: 유성구 ····· 20
<표 7> 1인가구 현황: 대덕구 ····· 21
<표 8> 다문화 1인가구 현황 ····· 22
<표 9> 연령대별 1인가구 변화추이: 전국 ····· 25
<표 10> 연령대별 1인가구 변화추이: 대전광역시 ····· 26
<표 11> 가구주 성 및 연령대별 1인가구 현황: 대전광역시 ····· 27
<표 12> 가구구분 및 연령대별 1인가구 현황: 대전광역시 ····· 28
<표 13> (연령)세대별 1인가구 현황: 대전광역시 ····· 29
<표 14> 가구구분에 따른 연령차이: 대전광역시 ····· 29
<표 15> 자치구별 여성 1인가구의 평균연령 차이 ····· 30
<표 16> 연령대별 1인가구 변화추이: 동구 ····· 31
<표 17> 연령대별 1인가구 현황: 동구 ····· 32
<표 18> 연령대별 1인가구 변화추이: 중구 ····· 33
<표 19> 연령대별 1인가구 현황: 중구 ····· 34
<표 20> 연령대별 1인가구 변화추이: 서구 ····· 35
<표 21> 연령대별 1인가구 현황: 서구 ····· 36
<표 22> 연령대별 1인가구 변화추이: 유성구 ····· 37
<표 23> 연령대별 1인가구 현황: 유성구 ····· 38
<표 24> 연령대별 1인가구 변화추이: 대덕구 ····· 39
<표 25> 연령대별 1인가구 현황: 대덕구 ····· 40
<표 26> 연령대별 응답자 현황: 2013년 대전광역시 사회조사 ····· 41
<표 27> 혼인상태 현황: 대전광역시 ····· 47
<표 28> 연령 및 혼인상태별 여성 1인가구 현황: 전체 광역시 비교 ····· 48

<표 29> 혼인상태별 여성 1인가구의 평균연령 차이: 대전광역시 ····· 49
<표 30> 자치구 및 혼인상태별 여성 1인가구 현황 ····· 49
<표 31> 연령 및 혼인상태별 여성 1인가구 현황: 동구 ····· 50
<표 32> 연령 및 혼인상태별 여성 1인가구 현황: 중구 ····· 51
<표 33> 연령 및 혼인상태별 여성 1인가구 현황: 서구 ····· 52
<표 34> 연령 및 혼인상태별 여성 1인가구 현황: 유성구 ····· 53
<표 35> 연령 및 혼인상태별 여성 1인가구 현황: 대덕구 ····· 54
<표 36> 초혼연령: 대전광역시 ····· 55
<표 37> 가구구분별 평균 초혼연령: 대전광역시 ····· 55
<표 38> 초혼연령 및 연령대별 여성 1인가구: 대전광역시 ····· 56
<표 39> 여성 1인가구의 연령대별 평균 초혼연령: 대전광역시 ····· 57
<표 40> 초혼연령 및 혼인상태별 여성 1인가구: 대전광역시 ····· 58
<표 41> 여성 1인가구의 혼인상태별 평균 초혼연령: 대전광역시 ····· 58
<표 42> 초혼연령 및 교육정도별 여성 1인가구: 대전광역시 ····· 59
<표 43> 여성 1인가구의 교육정도별 평균 초혼연령: 대전광역시 ····· 60
<표 44> 초혼연령 및 자치구별 여성 1인가구: 대전광역시 ····· 61
<표 45> 여성 1인가구의 자치구별 평균 초혼연령: 대전광역시 ····· 62
<표 46> 가족관계만족도: 대전광역시 ····· 64
<표 47> 여성 1인가구의 연령대별 가족관계만족도: 대전광역시 ····· 64
<표 48> 여성 1인가구의 혼인상태별 가족관계만족도: 대전광역시 ····· 65
<표 49> 여성 1인가구의 교육정도별 가족관계만족도: 대전광역시 ····· 65
<표 50> 거처의 종류별 1인가구 현황: 전체 광역시 비교 ····· 71
<표 51> 거처의 종류 현황: 대전광역시 ····· 72
<표 52> 연령 및 거처의 종류별 여성 1인가구 현황: 전체 광역시 비교 ····· 73
<표 53> 자치구 및 거처의 종류별 여성 1인가구 현황 ····· 74
<표 54> 연령 및 거처의 종류별 여성 1인가구 현황: 동구 ····· 75
<표 55> 연령 및 거처의 종류별 여성 1인가구 현황: 중구 ····· 76
<표 56> 연령 및 거처의 종류별 여성 1인가구 현황: 서구 ····· 77
<표 57> 연령 및 거처의 종류별 여성 1인가구 현황: 유성구 ····· 78
<표 58> 연령 및 거처의 종류별 여성 1인가구 현황: 대덕구 ····· 79
<표 59> 이전 거주 주택유형: 대전광역시 ····· 80

<표 60> 현재 거주 주택유형: 대전광역시 ····· 80
<표 61> 현재 거주 주택유형 및 혼인상태별 여성 1인가구: 대전광역시 ····· 81
<표 62> 향후 거주 주택유형: 대전광역시 ····· 81
<표 63> 점유형태 현황: 대전광역시 ····· 82
<표 64> 연령 및 점유형태별 여성 1인가구 현황: 전체 광역시 비교 ····· 83
<표 65> 연령 및 점유형태별 여성 1인가구 현황: 동구 ····· 84
<표 66> 연령 및 점유형태별 여성 1인가구 현황: 중구 ····· 85
<표 67> 연령 및 점유형태별 여성 1인가구 현황: 서구 ····· 86
<표 68> 연령 및 점유형태별 여성 1인가구 현황: 유성구 ····· 87
<표 69> 연령 및 점유형태별 여성 1인가구 현황: 대덕구 ····· 88
<표 70> 주거 연면적 현황: 대전광역시 ····· 89
<표 71> 혼인상태별 여성 1인가구의 평균 주거 연면적: 대전광역시 ····· 90
<표 72> 교육정도별 여성 1인가구의 평균 주거 연면적: 대전광역시 ····· 90
<표 73> 자치구별 여성 1인가구의 평균 주거 연면적: 대전광역시 ····· 91
<표 74> 연령 및 출생지별 여성 1인가구 현황: 전체 광역시 ····· 95
<표 75> 연령 및 출생지별 여성 1인가구 현황: 대전광역시 ····· 96
<표 76> 연령 및 현 거주지 거주기간별 여성 1인가구 현황: 전체 광역시 비교 ··· 97
<표 77> 대전 거주기간: 대전광역시 ····· 98
<표 78> 현 거주지 거주기간: 대전광역시 ····· 98
<표 79> 연령 및 5년 전 거주지별 여성 1인가구 현황: 전체 광역시 ····· 99
<표 80> 연령 및 5년 전 거주지별 여성 1인가구 현황: 대전광역시 ····· 100
<표 81> 연령 및 1년 전 거주지별 여성 1인가구 현황: 전체 광역시 ····· 101
<표 82> 연령 및 1년 전 거주지별 여성 1인가구 현황: 대전광역시 ····· 102
<표 83> 이전 거주지역: 대전광역시 ····· 103
<표 84> 현 거주지 거주 이유: 대전광역시 ····· 104
<표 85> 현 거주지 거주 이유 및 연령대별 여성 1인가구: 대전광역시 ····· 105
<표 86> 현 거주지 거주 이유 및 혼인상태별 여성 1인가구: 대전광역시 ····· 106
<표 87> 현 거주지 거주 이유 및 교육정도별 여성 1인가구: 대전광역시 ····· 107
<표 88> 현 거주지 거주 이유 및 자치구별 여성 1인가구: 대전광역시 ····· 108
<표 89> 거주지 선택시 고려사항-1순위: 대전광역시 ····· 109
<표 90> 거주지 선택시 고려사항-2순위: 대전광역시 ····· 110

<표 91> 거주지 선택시 고려사항-순위점수: 대전광역시 ····· 111
<표 92> 연령대별 여성 1인가구의 거주지 선택시 고려사항-순위점수: 대전광역시 ····· 112
<표 93> 주거환경만족도: 대전광역시 ····· 113
<표 94> 주택형태별 여성 1인가구의 주거환경만족도 ····· 113
<표 95> 통근 · 통학 거리별 여성 1인가구의 주거환경만족도: 대전광역시 ···· 114
<표 96> 향후 거주 희망지역: 대전광역시 ····· 114
<표 97> 연령대별 여성 1인가구의 향후 거주 희망지역: 대전광역시 ····· 115
<표 98> 경제활동상태: 대전광역시 ····· 121
<표 99> 경제활동상태 및 연령대별 여성 1인가구; 대전광역시 ····· 122
<표 100> 경제활동상태 및 혼인상태별 여성 1인가구: 대전광역시 ····· 123
<표 101> 경제활동상태 및 교육정도별 여성 1인가구: 대전광역시 ····· 124
<표 102> 경제활동상태 및 자치구별 여성 1인가구: 대전광역시 ····· 125
<표 103> 구직활동 여부: 대전광역시 ····· 125
<표 104> 구직활동 여부 및 연령대별 여성 1인가구: 대전광역시 ····· 126
<표 105> 구직활동 여부 및 혼인상태별 여성 1인가구: 대전광역시 ····· 126
<표 106> 구직활동 여부 및 교육정도별 여성 1인가구: 대전광역시 ····· 127
<표 107> 구직활동 여부 및 자치구별 여성 1인가구: 대전광역시 ····· 127
<표 108> 경제활동 가능 여부: 대전광역시 ····· 128
<표 109> 경제활동 가능 여부 및 연령대별 여성 1인가구: 대전광역시 ····· 128
<표 110> 경제활동 가능 여부 및 혼인상태별 여성 1인가구: 대전광역시 ····· 129
<표 111> 경제활동 가능 여부 및 교육정도별 여성 1인가구: 대전광역시 ····· 129
<표 112> 경제활동 가능 여부 및 자치구별 여성 1인가구 ····· 130
<표 113> 종사상 지위: 대전광역시 ····· 136
<표 114> 종사상 지위 및 연령대별 여성 1인가구: 대전광역시 ····· 137
<표 115> 종사상 지위 및 혼인상태별 여성 1인가구: 대전광역시 ····· 137
<표 116> 종사상 지위 및 교육정도별 여성 1인가구: 대전광역시 ····· 138
<표 117> 종사상 지위 및 자치구별 여성 1인가구 ····· 138
<표 118> 산업분류: 대전광역시 ····· 139
<표 119> 산업분류 및 연령대별 여성 1인가구: 대전광역시 ····· 140
<표 120> 산업분류 및 혼인상태별 여성 1인가구: 대전광역시 ····· 141

<표 121> 산업분류 및 교육정도별 여성 1인가구: 대전광역시 ····· 142
<표 122> 산업분류 및 자치구별 여성 1인가구 ····· 143
<표 123> 직업분류: 대전광역시 ····· 144
<표 124> 직업분류 및 연령대별 여성 1인가구: 대전광역시 ····· 145
<표 125> 직업분류 및 혼인상태별 여성 1인가구: 대전광역시 ····· 146
<표 126> 직업분류 및 교육정도별 여성 1인가구: 대전광역시 ····· 147
<표 127> 직업분류 및 자치구별 여성 1인가구: 대전광역시 ····· 148
<표 128> 현 직업 근무 연수: 대전광역시 ····· 149
<표 129> 현 직업 근무 연수 및 연령대별 여성 1인가구: 대전광역시 ····· 150
<표 130> 현 직업 근무 연수 및 혼인상태별 여성 1인가구: 대전광역시 ····· 151
<표 131> 현 직업 근무 연수 및 교육정도별 여성 1인가구: 대전광역시 ····· 152
<표 132> 현 직업 근무 연수 및 자치구별 여성 1인가구 ····· 153
<표 133> 근로여건 만족도-하는 일: 대전광역시 ····· 154
<표 134> 근로여건 만족도-임금수준: 대전광역시 ····· 154
<표 135> 근로여건 만족도-고용안정성: 대전광역시 ····· 155
<표 136> 근로여건 만족도-근무환경(안전, 위생상태 등): 대전광역시 ····· 155
<표 137> 근로여건 만족도-근로시간: 대전광역시 ····· 156
<표 138> 근로여건 만족도-종합: 대전광역시 ····· 156
<표 139> 월평균가구소득: 대전광역시 ····· 160
<표 140> 월평균가구소득 및 연령대별 여성 1인가구: 대전광역시 ····· 161
<표 141> 월평균가구소득 및 혼인상태별 여성 1인가구: 대전광역시 ····· 161
<표 142> 직업종류 및 월평균 가구소득별 여성 1인가구: 대전광역시 ····· 162
<표 143> 소득수준 만족도: 대전광역시 ····· 163
<표 144> 여성 1인가구의 연령대별 소득수준 만족도: 대전광역시 ····· 163
<표 145> 여성 1인가구의 혼인상태별 소득수준 만족도: 대전광역시 ····· 164
<표 146> 월평균 소비지출액: 대전광역시 ····· 164
<표 147> 월평균 소비지출액 및 연령대별 여성 1인가구: 대전광역시 ····· 165
<표 148> 월평균 소비지출액 및 혼인상태별 여성 1인가구: 대전광역시 ····· 165
<표 149> 월평균 경조사비: 대전광역시 ····· 166
<표 150> 여성 1인가구의 연령대별 월평균 경조사비: 대전광역시 ····· 166
<표 151> 월평균 통신비: 대전광역시 ····· 167

<표 152> 여성 1인가구의 연령대별 월평균 통신비: 대전광역시 ····· 167
<표 153> 소비생활 만족도: 대전광역시 ····· 168
<표 154> 여성 1인가구의 연령대별 소비생활 만족도: 대전광역시 ····· 168
<표 155> 여성 1인가구의 혼인상태별 소비생활 만족도: 대전광역시 ····· 169
<표 156> 가계부채유무: 대전광역시 ····· 169
<표 157> 가계부채이유: 대전광역시 ····· 170
<표 158> 월평균 저축율: 대전광역시 ····· 171
<표 159> 교육정도 현황: 대전광역시 ····· 176
<표 160> 연령 및 교육정도별 여성 1인가구: 전체 광역시 ····· 177
<표 161> 연령 및 교육정도별 여성 1인가구: 대전광역시 ····· 178
<표 162> 여성 1인가구의 교육정도별 평균연령 ····· 179
<표 163> 자치구 및 교육정도별 여성 1인가구 ····· 180
<표 164> 연령 및 교육정도별 여성 1인가구: 동구 ····· 181
<표 165> 연령 및 교육정도별 여성 1인가구: 중구 ····· 182
<표 166> 연령 및 교육정도별 여성 1인가구: 서구 ····· 183
<표 167> 연령 및 교육정도별 여성 1인가구: 유성구 ····· 184
<표 168> 연령 및 교육정도별 여성 1인가구: 대덕구 ····· 185
<표 169> 최종 졸업 또는 재학 중인 학교 소재지 ····· 186
<표 170> 최종 졸업 또는 재학 중인 학교 소재지 및 연령대별 여성 1인가구 ···· 187
<표 171> 교육기회 충족여부 ····· 190
<표 172> 교육기회 충족여부 및 연령대별 여성 1인가구 ····· 190
<표 173> 교육기회 충족여부 및 교육정도별 여성 1인가구 ····· 191
<표 174> 교육기회 미충족 이유 ····· 192
<표 175> 거주지역 교육환경 만족도 ····· 193
<표 176> 여성 1인가구의 연령대별 거주지역 교육환경 만족도 ····· 193
<표 177> 여성 1인가구의 혼인상태별 거주지역 교육환경 만족도 ····· 194
<표 178> 지난 1년간 평생교육실태-1순위 ····· 196
<표 179> 지난 1년간 평생교육실태-2순위 ····· 197
<표 180> 지난 1년간 평생교육실태-종합 ····· 198
<표 181> 향후 평생교육 희망강좌-1순위 ····· 199
<표 182> 향후 평생교육 희망강좌-2순위 ····· 200

<표 183> 향후 평생교육 희망강좌-순위점수 ····· 201
<표 184> 사회활동 여부 ····· 207
<표 185> 사회활동 여부 및 연령대별 여성 1인가구 ····· 207
<표 186> 사회활동 여부 및 혼인상태별 여성 1인가구 ····· 208
<표 187> 사회활동 여부 및 교육정도별 여성 1인가구 ····· 208
<표 188> 사회활동 여부 및 자치구별 여성 1인가구 ····· 209
<표 189> 사회활동 분야 ····· 210
<표 190> 사회활동 분야 및 연령대별 여성 1인가구 ····· 211
<표 191> 사회활동 분야 및 혼인상태별 여성 1인가구 ····· 212
<표 192> 사회활동 분야 및 교육정도별 여성 1인가구 ····· 213
<표 193> 사회활동 분야 및 자치구별 여성 1인가구 ····· 214
<표 194> 사회활동 개수 ····· 215
<표 195> 사회활동 개수 및 연령대별 여성 1인가구 ····· 216
<표 196> 사회활동 개수 및 혼인상태별 여성 1인가구 ····· 217
<표 197> 사회활동 개수 및 교육정도별 여성 1인가구 ····· 218
<표 198> 사회활동 개수 및 자치구별 여성 1인가구 ····· 219
<표 199> 가족 간 소통 ····· 222
<표 200> 직장 구성원 간 소통 ····· 222
<표 201> 이웃 간 소통 ····· 223
<표 202> 세대 간 소통 ····· 223
<표 203> 소통-평균 ····· 224
<표 204> 사회적 연결망-몸이 아파 집안일을 부탁할 사람 유무 ····· 226
<표 205> 사회적 연결망-몸이 아파 집안일을 부탁할 사람 수 ····· 226
<표 206> 사회적 연결망-갑자기 많은 돈을 빌릴 일이 생길 경우
부탁할 사람 유무 ····· 227
<표 207> 사회적 연결망-갑자기 많은 돈을 빌릴 일이 생길 경우
부탁할 사람 수 ····· 227
<표 208> 사회적 연결망-낙심하거나 우울할 때 이야기 할 사람 유무 ····· 228
<표 209> 사회적 연결망-낙심하거나 우울할 때 이야기할 사람 수 ····· 228
<표 210> 사회적 거리-장애인 ····· 230
<표 211> 사회적 거리-결손가정의 자녀(조손가정, 한부모가정 등) ····· 231

<표 212> 사회적 거리-외국인 이민자·노동자 ····· 232
<표 213> 사회적 거리-전과자 ····· 233
<표 214> 사회적 거리-동성애자 ····· 234
<표 215> 사회적 거리-북한이탈주민(탈북자, 새터민) ····· 235
<표 216> 사회적 거리-종합 ····· 236
<표 217> 자원봉사활동에 대한 견해 ····· 239
<표 218> 자원봉사활동에 대한 견해 및 혼인상태별 여성 1인가구 ····· 240
<표 219> 자원봉사활동에 대한 견해 및 교육정도별 여성 1인가구 ····· 241
<표 220> 기부활동 참여여부 ····· 242
<표 221> 기부활동 미참여 이유 ····· 243
<표 222> 대전시민자긍심 ····· 244
<표 223> 지역발전을 위해서 시민운동단체 등 건전한 활동에 참여 ····· 244
<표 224> 지갑 분실시 회수 기대 ····· 245
<표 225> 경제·사회적 위치에 따른 주관적 계층 귀속 ····· 251
<표 226> 경제·사회적 위치에 따른 주관적 계층 귀속 및
연령대별 여성 1인가구 ····· 252
<표 227> 본인 노력에 따른 사회적·경제적 지위 향상 가능성: 대전광역시 ····· 252
<표 228> 본인 노력에 따른 사회적·경제적 지위 향상 가능성 및
연령대별 여성 1인가구 ····· 253
<표 229> 본인 노력에 따른 사회적·경제적 지위 향상 가능성 및
교육정도별 여성 1인가구 ····· 253
<표 230> 자녀의 노력에 따른 자녀의 사회적·경제적 지위 향상 가능성 ····· 254
<표 231> 자녀의 노력에 따른 자녀의 사회적·경제적 지위 향상 가능성
및 월평균 소득별 여성 1인가구 ····· 254
<표 232> 행복감 ····· 257
<표 233> 근심 또는 걱정 ····· 257
<표 234> 우울감 ····· 258
<표 235> 삶에 대한 전반적인 만족도 ····· 258
<표 236> 자신의 일에 대한 가치 ····· 259
<표 237> 지역생활 여건 만족도 ····· 262
<표 238> 지역생활 여건 만족도 평균 ····· 262

<표 239> 지역생활 여건 만족도 및 연령대별 여성 1인가구 ····· 263
<표 240> 여성 1인가구의 연령대별 지역생활 여건 만족도 평균 ····· 264
<표 241> 지역생활 여건 만족도 및 혼인상태별 여성 1인가구 ····· 265
<표 242> 여성 1인가구의 혼인상태별 지역생활 여건 만족도 평균 ····· 265
<표 243> 지역생활 여건 만족도 및 교육정도별 여성 1인가구 ····· 266
<표 244> 여성 1인가구의 교육정도별 지역생활 여건 만족도 평균 ····· 267
<표 245> 지역생활 여건 만족도 및 자치구별 여성 1인가구 ····· 267
<표 246> 여성 1인가구의 자치구별 지역생활 여건 만족도 평균 ····· 268
<표 247> 지역생활 여건 개선 필요 분야 ····· 269
<표 248> 지역생활 여건 개선 필요 분야 및 연령대별 여성 1인가구 ····· 270
<표 249> 지역생활 여건 개선 필요 분야 및 혼인상태별 여성 1인가구 ····· 271
<표 250> 지역생활 여건 개선 필요 분야 및 교육정도별 여성 1인가구 ····· 272
<표 251> 지역생활 여건 개선 필요 분야 및 자치구별 여성 1인가구 ····· 273
<표 252> 활동제약 유형별 인구(5세 이상): 전체 광역시 비교 ····· 276
<표 253> 활동제약 유형별 인구-연령별 여성 1인가구: 전체 광역시 ····· 277
<표 254> 활동제약 유형별 인구-연령별 여성 1인가구: 대전광역시 ····· 278
<표 255> 거처의 종류 및 점유형태별 활동제약자 여성 1인가구 현황:
전체 광역시 비교 ····· 279
<표 256> 간호 · 수발자 ····· 280
<표 257> 간호 · 수발자 및 연령대별 여성 1인가구 ····· 281
<표 258> 간호 · 수발자 및 혼인상태별 여성 1인가구 ····· 282
<표 259> 간호·수발자 및 교육정도별 여성 1인가구 ····· 283
<표 260> 간호·수발자 및 자치구별 여성 1인가구 ····· 284
<표 261> 지난 1주일간 음식점 이용 여부 ····· 286
<표 262> 지난 1주일간 음식점 이용 여부 및 연령대별 여성 1인가구 ····· 286
<표 263> 지난 1주일간 음식점 이용 여부 및 혼인상태별 여성 1인가구 ····· 287
<표 264> 지난 1주일간 음식점 이용 횟수 ····· 287
<표 265> 여성 1인가구의 연령대별 지난 1주일간 음식점 이용 횟수 ····· 288
<표 266> 여성 1인가구의 혼인상태별 지난 1주일간 음식점 이용 횟수 ····· 288
<표 267> 통근 · 통학 여부 ····· 295
<표 268> 통근 · 통학 여부 및 연령대별 여성 1인가구 ····· 295

<표 269> 통근 · 통학 여부 및 혼인상태별 여성 1인가구 ····· 296
<표 270> 통근·통학 여부 및 교육정도별 여성 1인가구 ····· 296
<표 271> 통근 · 통학 여부 및 자치구별 여성 1인가구 ····· 297
<표 272> 통근 · 통학 거리 ····· 297
<표 273> 통근 · 통학 소요시간 ····· 298
<표 274> 통근 · 통학 소요시간 평균 ····· 298
<표 275> 통근 · 통학 소요시간 및 연령대별 여성 1인가구 ····· 299
<표 276> 여성 1인가구의 연령대별 통근 · 통학 소요시간 평균 ····· 300
<표 277> 통근 · 통학 소요시간 및 혼인상태별 여성 1인가구 ····· 301
<표 278> 여성 1인가구의 혼인상태별 통근 · 통학 소요시간 평균 ····· 301
<표 279> 통근 · 통학 소요시간 및 교육정도별 여성 1인가구 ····· 302
<표 280> 여성 1인가구의 교육정도별 통근 · 통학 소요시간 평균 ····· 302
<표 281> 통근·통학 소요시간 및 자치구별 여성 1인가구 ····· 303
<표 282> 여성 1인가구의 자치구별 통근·통학 소요시간 평균 ····· 303
<표 283> 통근 · 통학 이용 교통수단 ····· 304
<표 284> 통근 · 통학 이용 교통수단 및 연령대별 여성 1인가구 ····· 305
<표 285> 통근·통학 이용 교통수단 및 혼인상태별 여성 1인가구 ····· 306
<표 286> 통근·통학 이용 교통수단 및 교육정도별 여성 1인가구 ····· 307
<표 287> 통근 · 통학 이용 교통수단 및 자치구별 여성 1인가구 ····· 308
<표 288> 통근 · 통학 이용 교통수단 개수 ····· 309
<표 289> 통근 · 통학 이용 교통수단 개수 및 연령대별 여성 1인가구 ····· 309
<표 290> 통근 · 통학 이용 교통수단 개수 및 혼인상태별 여성 1인가구 ····· 310
<표 291> 통근 · 통학 이용 교통수단 개수 및 교육정도별 여성 1인가구 ····· 310
<표 292> 통근 · 통학 이용 교통수단 개수 및 자치구별 여성 1인가구 ····· 311
<표 293> 일상적인 교통수단-1순위 ····· 314
<표 294> 일상적인 교통수단-2순위 ····· 315
<표 295> 일상적인 교통수단 1순위 및 연령대별 여성 1인가구 ····· 316
<표 296> 일상적인 교통수단 2순위 및 연령대별 여성 1인가구 ····· 317
<표 297> 교통수단 보유 여부 및 보유 대수 ····· 318
<표 298> 교통수단 보유 여부 및 보유 대수 및 연령대별 여성 1인가구 ····· 319
<표 299> 교통수단 보유 여부 및 보유 대수 및 혼인상태별 여성 1인가구 ····· 319

<표 300> 교통수단 보유 여부 및 보유 대수 및 교육정도별 여성 1인가구 …… 320
<표 301> 교통수단 보유 여부 및 보유 대수 및 자치구별 여성 1인가구 …… 320
<표 302> 가구구분에 따른 교통수단 보유대수 평균 …… 321
<표 303> 연령별 고령자(60세 이상) 여성 1인가구: 전체 광역시 비교 …… 326
<표 304> 연령별 고령자(60세 이상) 및 자치구별 여성 1인가구 …… 327
<표 305> 연령 및 생활비 원천별 고령자(60세 이상) 여성 1인가구 …… 329
<표 306> 고령자 생활비 원천 …… 330
<표 307> 고령자 생활비 원천 및 연령별 여성 1인가구 …… 331
<표 308> 고령자 생활비 원천 및 혼인상태별 여성 1인가구 …… 332
<표 309> 고령자 생활비 원천 및 교육정도별 여성 1인가구 …… 333
<표 310> 고령자 생활비 원천 및 자치구별 여성 1인가구 …… 334
<표 311> 본인의 노후생활 희망 …… 337
<표 312> 본인의 노후생활 희망 및 연령대별 여성 1인가구 …… 338
<표 313> 점유형태 및 거처의 종류별 고령자 여성 1인가구 현황:
전체 광역시 비교 …… 339
<표 314> 점유형태 및 거처의 종류별 활동제약 고령자 여성 1인가구 현황:
전체 광역시 비교 …… 340
<표 315> 노인들이 겪는 어려움 …… 341
<표 316> 노인들이 겪는 어려움 및 연령대별 여성 1인가구 …… 342
<표 317> 노인들이 겪는 어려움 및 혼인상태별 여성 1인가구 …… 343
<표 318> 주로 시간을 보내는 곳(65세 이상) …… 344
<표 319> GIS 행정동 표기 기준표 …… 354
<표 320> 1차 군집분석의 군집별 특성: 10개 군집 …… 372
<표 321> 1차 군집분석 10개 군집의 변수값 …… 373
<표 322> 2차 군집분석의 군집별 특성: 6개 군집 …… 396
<표 323> 2차 군집분석 6개 군집의 변수값 …… 397
<표 324> 거주동별 전체가구 대비 여성 1인가구 비율 …… 417
<표 325> 평균 만나이-거주동별 여성 1인가구 …… 418
<표 326> 초혼연령-거주동별 여성 1인가구 …… 419
<표 327> 미혼비율-거주동별 여성 1인가구 …… 420
<표 328> 월세거주비율-거주동별 여성 1인가구 …… 421

<표 329> 주거연면적-거주동별 여성 1인가구 ····· 422
<표 330> 어려서부터 거주비율-거주동별 여성 1인가구 ····· 423
<표 331> 경제활동 참가율-거주동별 여성 1인가구 ····· 424
<표 332> 임금 근로자 비율-거주동별 여성 1인가구 ····· 425
<표 333> 전문가-관리자 비율-거주동별 여성 1인가구 ····· 426
<표 334> 사무종사자 비율-거주동별 여성 1인가구 ····· 427
<표 335> 서비스종사자 비율-거주동별 여성 1인가구 ····· 428
<표 336> 통근비율-거주동별 여성 1인가구 ····· 429
<표 337> 통학비율-거주동별 여성 1인가구 ····· 430
<표 338> 통근 · 통학비율-거주동별 여성 1인가구 ····· 431
<표 339> 걸어서 통근 · 통학 비율-거주동별 여성 1인가구 ····· 432
<표 340> 통근·통학 소요시간 평균 비교:-거주동별 여성 1인가구 ····· 433
<표 341> 사회활동 참가율-거주동별 여성 1인가구 ····· 434
<표 342> 지역생활 여건 만족도-거주동별 여성 1인가구 ····· 435

- 그 림 목 차 -

<그림 1> 대전광역시 행정동 지도 ····· 353
<그림 2> 여성 1인가구의 행정동별 전체가구 대비 여성 1인가구 비율 ····· 355
<그림 3> 여성 1인가구의 행정동별 평균 만나이 ····· 356
<그림 4> 여성 1인가구의 행정동별 미혼 비율 ····· 357
<그림 5> 여성 1인가구의 행정동별 월세거주 비율 ····· 358
<그림 6> 여성 1인가구의 행정동별 평균 주거연면적 ····· 359
<그림 7> 여성 1인가구의 행정동별 어려서부터 거주비율 ····· 360
<그림 8> 여성 1인가구의 행정동별 경제활동 참가율 ····· 361
<그림 9> 여성 1인가구의 행정동별 임금근로자 비율 ····· 362
<그림 10> 여성 1인가구의 행정동별 전문가-관리자 비율 ····· 363
<그림 11> 여성 1인가구의 행정동별 사무종사자 비율 ····· 364
<그림 12> 여성 1인가구의 행정동별 서비스종사자 비율 ····· 365
<그림 13> 여성 1인가구의 행정동별 통근 비율 ····· 366
<그림 14> 여성 1인가구의 행정동별 통학 비율 ····· 367
<그림 15> 여성 1인가구의 행정동별 걸어서 통근·통학 비율 ····· 368
<그림 16> 여성 1인가구의 행정동별 사회활동 참가율 ····· 369
<그림 17> 여성 1인가구의 행정동별 지역생활여건 만족도 평균 ····· 370
<그림 18> 1차 군집분석-군집 ❶ ····· 375
<그림 19> 1차 군집분석-군집 ❷ ····· 377
<그림 20> 1차 군집분석-군집 ❸ ····· 379
<그림 21> 1차 군집분석-군집 ❹ ····· 381
<그림 22> 1차 군집분석-군집 ❺ ····· 383
<그림 23> 1차 군집분석-군집 ❻ ····· 385
<그림 24> 1차 군집분석-군집 ❼ ····· 387
<그림 25> 1차 군집분석-군집 ❽ ····· 389
<그림 26> 1차 군집분석-군집 ❾ ····· 391
<그림 27> 1차 군집분석-군집 ❿ ····· 393
<그림 28> 1차 군집분석: 77개 행정동 ····· 394

<그림 29> 2차 군집분석-군집 ❶ ····· 399
<그림 30> 2차 군집분석-군집 ❷ ····· 401
<그림 31> 2차 군집분석-군집 ❸ ····· 403
<그림 32> 2차 군집분석-군집 ❹ ····· 405
<그림 33> 2차 군집분석-군집 ❺ ····· 407
<그림 34> 2차 군집분석-군집 ❻ ····· 409
<그림 35> 2차 군집분석: 여성 1인가구 비율 15% 이상 행정동 24개 ····· 410

제1장 서 론

제1절 연구의 배경 및 목적
제2절 연구 내용 및 방법

제1장 서론

제1절 연구의 배경 및 목적

1인 가구는 최근 10여 년간 사회학, 인구학, 행정학을 비롯한 다양한 분야에서 중요한 연구 문제로 다루어지고 있으며, 새로운 정책 대상으로 자리매김하고 있다. 1인 가구의 증가와 이에 따른 여러 가지 현상들은 단지 가족구조의 변화뿐만 사회구조 전반의 변화를 나타내는 것이다. 과거의 논의가 전통적인 대가족에서 핵가족으로 이전을 다루었다면 이제는 가족 구성원이 혼자인, 그로 인해 가족이라는 이름 대신에 가구라는 이름으로 불리는 1인 가구 구성원이 논의의 중심에 섰다. 이를 반영하듯 혼자 사는 사람의 편의를 돕기 위한 어플리케이션이 개발되어 있고, 다양한 TV 프로그램이 방영되고 있다. 또한 이러한 현상을 분석한 학문적 혹은 철학적인 책부터 간단한 이야기 거리로 다루는 다양한 도서들을 쉽게 찾아볼 수 있다.

1인 가구란 무엇인가? 통계청은 '가구는 1인 또는 2인 이상이 모여서 취사, 취침 등 생계를 같이 하는 생활단위'로 정의하고 있으므로 1인 가구는 혼자서 살림하는 가구로 불릴 수 있을 것이다. 변미리(2008)는 '1인가구는 혼자 사는 사람들을 말하며, 독립된 공간에서 의식주의 일상생활을 혼자 영위하는 사람들을 통칭'하는 것으로써 1인가구를 정의하고 있다. 또한 이들을 '형성요인에 따라 자발적 1인가구와 비자발적 1인가구'로 구분하고, '인구학적 특성에 따라 청년 1인가구, 장년 1인가구, 노년 1인가구로 분류'하며, '사회문화적 특성에 따라서는 비혼(非婚) 1인가구와 혼(婚) 1인가구 등으로 구분'한다. 반정호(2012)는 '가구는 실질적으로 함께 살고 있는 사람만이 포함된다는 점에서 주민등록상의 세대와 다르고, 동거인 등 혈연관계가 없는 사람이 포함된다는 점에서 혈연관계만 포함하는 가족과도 차이'가 있다고 말한다.

기존의 연구들은 주로 1인가구의 주거, 경제활동, 생활실태, 사회문화적 특성 등을 비1인가구와 비교하는 방식으로 1인가구라는 사회적 집단을 구체화시키고 있다.

이러한 분석을 통해 지역, 연령 등에 따른 큰 틀에서의 1인가구 유형을 밝혀냈다. 그러나 본 연구는 정책 대상에 대한 더욱 세밀한 접근을 위해 성별 변수를 중심으로 한 여성 1인가구의 현황 및 특성을 살펴보고자 한다.

대전지역 (전체 가구수 대비) 1인가구 비율에 대한 인구주택총조사 자료를 살펴보면, 2000년 15.2%, 2005년 20.6%, 2010년 25.3%로 지속적으로 빠른 증가를 보이고 있다. 여성 1인가구의 비율도 2000년 8.0%, 2005년 105%, 2010년 12.6%로 증가 추세를 보이고 있다. 여성 1인가구는 이미 정책 대상으로 중요한 부분을 차지하고 있다는 것을 보여주고 있지만, 그에 부합되는 정책의 생산과 적용은 미진한 상황이다. 특히 지역차원에서는 여성 1인가구에 대한 정책 수립 논의는 구체적으로 진행된 바가 없다. 본 연구는 여성 1인가구를 정책주체 및 대상으로 상정하고, 정책 생산의 밑바탕이 될 수 있는 현황과 특성을 분석하는 것을 목적으로 한다.

제2절 연구 내용 및 방법

1. 연구의 내용

본 연구는 여성 1인가구에 대한 종합적인 현황 및 특성을 파악하기 위하여 다음의 내용을 분석 대상으로 하였다.

- □ **대전 지역 여성 1인가구의 변화 추이**
- □ **대전 지역 여성 1인가구의 인구, 가족, 주거, 경제활동, 교육, 사회자본, 사회문화 및 일상생활, 교통, 노인 및 노후생활**
- □ **대전 지역 여성 1인가구의 거주지역별 특성**

2. 연구의 방법

1) 문헌연구

□ 1인가구 관련 선행 연구 검토

□ 정부 및 지자체의 정책 자료 검토

□ 각종 통계집 비교 분석

2) 통계 수집 및 가공

□ 인구주택총조사 공표 자료 분석

○ URL: kosis.kr 국가통계포털

○ 자료명: 인구주택총조사(2000년, 2005년, 2010년)

○ 대상자료: 전국, 전체 광역시[1], 대전광역시에 대한 전수자료 및 표본자료

○ 부문: 인구부문, 가구부문

○ 분석방법

- 공표자료 수집
- 수집자료 재가공

3) 통계분석

□ 2010년 인구주택총조사 마이크로데이터[2] 통계분석

○ URL: mdss.kostat.go.kr 통계청 마이크로데이터시스템[3]

○ 자료명: 2010년 인구주택총조사

○ 대상자료: 대전광역시 거주자의 응답 자료(전수조사, 표본조사)

---

1) 부산광역시, 대구광역시, 인천광역시, 광주광역시. 대전광역시, 울산광역시 등 6대 광역시 자료의 합계, 평균, 비율 등을 가공하여 제시함.

2) 원자료에서 입력오류 등을 제거하여 공표 통계표 작성 등 데이터 가공의 기초 자료로 사용되는 자료로 통계원시자료라고도 함. 또한 공표 통계표에서 얻을 수 없는 심층적인 분석을 원하는 다양한 계층의 이용자에게 제공하고 있음(mdss.kostata.go.kr).

3) SBC(server based computing)를 통한 원격접근방식을 활용하여 분석함.

○ 분석프로그램: SAS Enterprise Guide 4.0

○ 분석변수

구분	분석변수
기초 자료	전수 · 표본 코드, 행정읍면동, 가구유형, 가구형태, 성별, 만나이, 인구승수
가족	혼인상태, 초혼연령
주거	주거 점유형태, 거처의 종류, 주거용 연면적, 현 거주지 거주 이유
경제활동	경제활동 상태, 경제활동 여부, 구직활동 여부, 경제활동 가능 여부, 종사상 지위, 산업분류, 직업분류, 현직업근무년수
교육특성	교육정도, 교육상태
사회자본	사회활동 여부, 사회활동 개수, 사회활동 분야
문화와 일상생활	간호 · 수발자 여부, 간호 · 수발자 필요여부, 지역생활여건 만족도, 지역생활여건 개선 필요 분야
교통이용 현황	통근 · 통학 여부, 이용교통수단 개수, 통근 · 통학 소요시간, 교통수단 보유 여부, 교통수단 보유 대수
노인 및 노후생활 현황	고령자 생활비원천

○ 분석방법[4)]

- 변수계산을 통한 변수 생성(비율 계산)
- 빈도분석
- 다중응답분석
- 교차분석
- 분산분석(평균 비교)[5)]

4) 분석자료의 검증을 위해서 국가통계포털 공표 자료와 통계청 보도자료와 교차 비교를 실시하였음. 표본조사 중 자치구별 자료에 대해서는 인구승수(가중치)를 적용하여 분석하였으나, 통계청에서 거주동별 자료에 대한 인구승수를 제공하지 않는 방침에 따라 거주동 표본자료는 가중치를 적용하지 않았음.

5) 분석 결과표의 평균값에 사용된 윗첨자 알파벳은 동일 집단군을 표시하는 것임.

□ 군집분석(cluster analysis)

○ 자료명: 2010년 인구주택총조사

○ 대상자료: 대전광역시 거주자 응답 자료(전수조사, 표본조사)의 재가공 변수

○ 분석프로그램: IBM SPSS Statistics 21.0

○ 군집설명 기준 변수: 행정동(77개)

○ 독립변수: 여성 1인가구비율, 평균 만나이, 미혼 비율, 월세거주 비율, 평균 주거연면적, 어려서부터 거주 비율, 전문가-관리자 비율, 사무종사자 비율, 서비스종사자 비율, 통근비율, 통학비율, 걸어서 통근 · 통학비율, 사회활동 참가율

○ 분석방법: K-평균 군집분석(K-means cluster analysis)

□ 지리정보시스템(Geographic Information System)을 활용한 맵핑(Mapping)

○ 자료명: 2010년 인구주택총조사

○ 대상자료: 대전광역시 거주자의 응답 자료(전수조사, 표본조사)에 대해 SAS를 활용한 재가공 변수

○ 분석프로그램: Arcgis 9.3.1

○ 분석변수

- 군집분석을 위해 생성한 변수[6)]
- 대전광역시 77개 행정동 군집분석 결과 나타난 10개의 군집 자료
- 전체 가구 대비 여성 1인가구의 비율이 15% 이상인 24개의 행정동에 대한 군집분석 결과 나타난 6개의 군집 자료

6) 대전광역시 행정동 분포, 전체 가구 대비 여성 1인가구 비율, 평균 만나이, 미혼 비율, 월세거주 비율, 평균 주거연면적, 어려서부터 거주 비율, 경제활동참가율, 임금근로자 비율, 전문가-관리자 비율, 사무종사자 비율, 서비스종사자 비율, 통근비율, 통학비율, 통근 · 통학비율, 걸어서 통근 · 통학비율, 사회활동 참가율, 지역생활여건 만족도 평균

□ 대전광역시 사회조사 자료 분석

○ 자료명: 2013년 대전광역시 사회조사

○ 대상자료: 사회조사 마이크로데이터 재가공 변수

○ 분석프로그램: IBM SPSS Statistics 21.0

○ 분석변수

구분	분석변수
기초 자료	연령, 성별, 가구구분
가족	가족관계 만족도, 혼인상태
주거	거주 주택유형(이전, 현재, 향후), 대전 거주기간, 현 거주지 거주기간, 거주지 선택시 고려사항, 주거점유형태, 주거환경만족도, 이전 거주지역, 향후 거주 희망지역
경제활동	가계부채 유무, 가계부채 이유, 근로여건 만족도[7], 소득수준만족도, 소비생활만족, 월평균 가구소득, 월평균 경조사비, 월평균 소비지출액, 월평균 저축율, 월평균 통신비, 직업유무, 직업종류
교육특성	거주지역 교육환경 만족도, 교육기회 충족 여부, 교육기회 미충족 이유, 교육정도, 최종학교 소재지, 평생교육실태, 평생교육 희망강좌
사회자본	기부활동, 기부활동 미참여 이유, 사회적 거리, 사회적 연결망 유무, 사회적 연결망 사람수, 소통, 자원봉사활동에 대한 견해, 대전시민자긍심, 지역활동참여, 지갑분실시 회수기대
문화와 일상생활	본인의 사회·경제적 지위 향상 가능성, 자녀의 사회·경제적 지위 향상 가능성, 음식점 이용여부, 음식적 이용 이유, 음식점 이용 횟수, 정서경험, 주관적 계측귀속
교통이용 현황	일상적인 교통수단, 통근·통학 여부, 통근·통학 거리, 통근·통학 소요시간
노인 및 노후생활 현황	노인들이 겪는 어려움, 노후희망생활, 생활비 마련방법, 주료 시간을 보내는 곳

7) 고용안정성만족도, 근로시간만족도, 근무환경만족도, 임금수준만족도, 하는일만족도

○ 분석방법

- 변수계산을 통한 변수 생성(비율 계산)
- 빈도분석
- 다중응답분석
- 교차분석
- 분산분석(평균 비교)

4) 전문가 워크숍

□ 통계 전문가 워크숍: 5회 실시

□ 여성정책 전문가 워크숍: 1회 실시

제2장 여성 1인가구의 인구 특성

제1절 여성 1인가구 현황
제2절 연령 구성

제2장 여성 1인가구의 인구 특성

제1절 여성 1인가구 현황

■ 여성 1인가구 현황 및 변화 추이

대전지역의 여성 1인가구 현황 및 변화 추이를 확인하기 위해 2000년부터 2010년까지 3차례 시행된 인구주택총조사 자료를 분석한 결과, 전체 가구 대비 1인가구의 비율은 2000년 15.2%에서 2010년 25.3%로 10.1% 증가하였으며, 여성 1인가구는 2000년 8.0%에서 2005년 10.5%, 2010년 12.6%로 지속적으로 증가추세를 보이고 있으며, 2010년 현재 가구수는 67,175가구로 나타났다.

전체 광역시 평균과 비교해 보면, 대전광역시의 1인가구 비율 25.3%는 전체 광역시의 1인가구 비율 22.6%보다 높게 나타났으며, 여성 1인가구에 있어서도 대전광역시는 12.6%로 전체 광역시 평균 12.0%보다 높게 나타났다.

여성 1인가구의 자치구별 분포(2010년)를 보면, 전체 여성 1인가구 중 서구에 거주하는 비율이 35.3%로 가장 높게 나타났으며, 그 다음으로 동구 20.5%, 유성구 16.2%, 중구 16.0%, 대덕구 12.0% 순으로 나타났다.

전체 인구수 대비 여성 1인가구의 비율은 동구가 5.6%로 가장 높게 나타났으며, 그 다음으로 서구 4.8%, 중구 4.2%, 대덕구 4.0%, 유성구 3.8% 순으로 나타났다.

■ 다문화 여성 1인가구

대전지역의 다문화 여성 1인가구의 비율은 13.2%로 전체 광역시 평균 10.0%보다 높게 나타났으며, 자치구별로는 유성구가 15.9%로 가장 높게 나타났다. 그 다음으로 서구 15.3%, 동구 11.8%, 대덕구 10.9%, 중구 7.1% 순으로 나타났다.

가구수에 있어서는 유성구가 311가구(34.4%)로 가장 많았으며, 그 다음으로 서구 288가구(31.9%), 동구 126가구(14.0%), 대덕구 120가구(13.3%), 중구 58가구(6.4%) 순으로 많은 것으로 나타났다.

<표 1> 1인가구 현황: 전체 광역시 비교

(단위: 가구)

년도	2000		2005		2010	
행정구역	대전광역시	전체 광역시	대전광역시	전체 광역시	대전광역시	전체 광역시
전체 가구	413,758	3,755,833	478,865	4,102,036	532,643	4,453,188
여성 가구주 가구	77,006	679,641	108,791	896,607	142,095	1,164,489
남성 가구주 가구	336,752	3,076,192	370,074	3,205,429	390,548	3,288,699
1인가구	62,742	524,758	98,678	756,405	134,938	1,009,121
1인가구 /전체 가구	15.2%	14.0%	20.6%	18.4%	25.3%	22.7%
여성 1인가구	**32,947**	**292,187**	**50,241**	**409,524**	**67,175**	**534,670**
여성 1인가구 /전체가구	**8.0%**	**7.8%**	**10.5%**	**10.0%**	**12.6%**	**12.0%**
남성 1인가구	29,795	232,571	48,437	346,881	67,763	474,451
남성 1인가구 /전체가구	7.2%	6.2%	10.1%	8.5%	12.7%	10.7%

자료: 국가통계포털(kosis.kr), 인구주택총조사(2000-2010)

<표 2> 자치구별 1인가구 현황

(단위: 명)

구분		여성 1인가구	남성 1인가구	2인 이상 가구의 여성가구원	2인 이상 가구의 남성가구원	전체
대전광역시		**67,175 (100.0%)**	67,763 (100.0%)	677,833 (100.0%)	677,387 (100.0%)	1,490,158 (100.0%)
	동구	**13,781 (20.5%)**	14,135 (20.9%)	108,209 (16.0%)	108,219 (16.0%)	244,344 (16.4%)
	중구	**10,762 (16.0%)**	8,544 (12.6%)	118,476 (17.5%)	116,795 (17.2%)	254,577 (17.1%)
	서구	**23,696 (35.3%)**	20,918 (30.9%)	230,174 (34.0%)	223,736 (33.0%)	498,524 (33.5%)
	유성구	**10,863 (16.2%)**	15,692 (23.2%)	128,635 (19.0%)	134,113 (19.8%)	289,303 (19.4%)
	대덕구	**8,073 (12.0%)**	8,474 (12.5%)	92,339 (13.6%)	94,524 (14.0%)	203,410 (13.7%)

자료: 통계청 마이크로데이터서비스시스템(mdss.kostat.go.kr), 인구주택총조사(2010)

<표 3> 1인가구 현황: 동구

(단위: 명)

구분	여성 1인가구	남성 1인가구	2인 이상 가구의 여성가구원	2인 이상 가구의 여성가구원	전체
대전광역시	67,175 (4.5%)	67,763 (4.5%)	677,833 (45.5%)	677,387 (45.5%)	1,490,158 (100.0%)
동구	13,781 (5.6%)	14,135 (5.8%)	108,209 (44.3%)	108,219 (44.3%)	244,344 (100.0%)
효동	707 (2.7%)	606 (2.4%)	12,317 (47.8%)	12,148 (47.1%)	25,778 (100.0%)
판암1동	528 (4.7%)	370 (3.3%)	5,132 (46.1%)	5,108 (45.9%)	11,138 (100.0%)
판암2동	1,273 (10.7%)	859 (7.2%)	4,867 (41.0%)	4,877 (41.1%)	11,876 (100.0%)
용운동	1,897 (7.4%)	2,437 (9.5%)	10,521 (41.2%)	10,676 (41.8%)	25,531 (100.0%)
자양동	1,340 (9.2%)	1,726 (11.9%)	5,657 (39.0%)	5,792 (39.9%)	14,515 (100.0%)
가양1동	705 (5.2%)	812 (6.0%)	5,950 (44.0%)	6,046 (44.7%)	13,513 (100.0%)
가양2동	1,343 (5.4%)	1,248 (5.1%)	11,383 (46.2%)	10,684 (43.3%)	24,658 (100.0%)
용전동	1,406 (6.7%)	1,566 (7.4%)	8,998 (42.7%)	9,104 (43.2%)	21,074 (100.0%)
홍도동	1,093 (7.4%)	1,313 (8.9%)	6,118 (41.5%)	6,234 (42.2%)	14,758 (100.0%)
대청동	138 (5.3%)	79 (3.0%)	1,171 (44.7%)	1,231 (47.0%)	2,619 (100.0%)
산내동	512 (2.7%)	418 (2.2%)	9,038 (47.8%)	8,943 (47.3%)	18,911 (100.0%)
중앙동	589 (8.9%)	705 (10.7%)	2,606 (39.4%)	2,718 (41.1%)	6,618 (100.0%)
신인동	499 (3.7%)	396 (3.0%)	6,194 (46.4%)	6,266 (46.9%)	13,355 (100.0%)
대동	543 (5.2%)	450 (4.3%)	4,713 (45.3%)	4,691 (45.1%)	10,397 (100.0%)
성남동	531 (4.7%)	453 (4.0%)	5,104 (45.6%)	5,105 (45.6%)	11,193 (100.0%)
삼성동	677 (3.7%)	697 (3.8%)	8,440 (45.8%)	8,596 (46.7%)	18,410 (100.0%)

자료: 통계청 마이크로데이터서비스시스템(mdss.kostat.go.kr), 인구주택총조사(2010)

<표 4> 1인가구 현황: 중구

(단위: 명)

구분	여성 1인가구	남성 1인가구	2인 이상 가구의 여성가구원	2인 이상 가구의 여성가구원	전체
대전광역시	67,175 (4.5%)	67,763 (4.5%)	677,833 (45.5%)	677,387 (45.5%)	1,490,158 (100.0%)
중구	10,762 (4.2%)	8,544 (3.4%)	118,476 (46.5%)	116,795 (45.9%)	254,577 (100.0%)
은행선화동	1,480 (10.2%)	1,508 (10.4%)	5,907 (40.7%)	5,622 (38.7%)	14,517 (100.0%)
목동	318 (2.3%)	222 (1.6%)	6,717 (49.5%)	6,305 (46.5%)	13,562 (100.0%)
중촌동	920 (5.4%)	580 (3.4%)	7,726 (45.8%)	7,656 (45.4%)	16,882 (100.0%)
대흥동	768 (7.2%)	607 (5.7%)	4,700 (44.3%)	4,541 (42.8%)	10,616 (100.0%)
문창동	381 (7.1%)	333 (6.2%)	2,300 (42.7%)	2,375 (44.1%)	5,389 (100.0%)
석교동	681 (3.6%)	613 (3.2%)	8,723 (45.7%)	9,074 (47.5%)	19,091 (100.0%)
대사동	521 (7.7%)	441 (6.5%)	2,892 (42.6%)	2,927 (43.2%)	6,781 (100.0%)
부사동	377 (5.1%)	282 (3.8%)	3,358 (45.4%)	3,384 (45.7%)	7,401 (100.0%)
용두동	657 (6.1%)	517 (4.8%)	4,865 (45.4%)	4,680 (43.7%)	10,719 (100.0%)
오류동	414 (4.0%)	215 (2.1%)	5,025 (48.5%)	4,703 (45.4%)	10,357 (100.0%)
태평1동	333 (2.1%)	261 (1.7%)	7,633 (48.3%)	7,585 (48.0%)	15,812 (100.0%)
태평2동	641 (2.1%)	309 (1.0%)	15,101 (49.2%)	14,621 (47.7%)	30,672 (100.0%)
유천1동	405 (5.6%)	377 (5.2%)	3,180 (44.1%)	3,248 (45.0%)	7,210 (100.0%)
유천2동	570 (3.6%)	468 (3.0%)	7,393 (47.2%)	7,234 (46.2%)	15,665 (100.0%)
문화1동	629 (2.6%)	463 (1.9%)	11,660 (48.6%)	11,243 (46.9%)	23,995 (100.0%)
문화2동	726 (4.5%)	465 (2.9%)	7,501 (46.1%)	7,591 (46.6%)	16,283 (100.0%)
산성동	941 (3.2%)	883 (3.0%)	13,795 (46.6%)	14,006 (47.3%)	29,625 (100.0%)

자료: 통계청 마이크로데이터서비스시스템(mdss.kostat.go.kr), 인구주택총조사(2010)

<표 5> 1인가구 현황: 서구

(단위: 명)

구분	여성 1인가구	남성 1인가구	2인 이상 가구의 여성가구원	2인 이상 가구의 여성가구원	전체
대전광역시	67,175 (4.5%)	67,763 (4.5%)	677,833 (45.5%)	677,387 (45.5%)	1,490,158 (100.0%)
서구	23,696 (4.8%)	20,918 (4.2%)	230,174 (46.2%)	223,736 (44.9%)	498,524 (100.0%)
복수동	767 (3.4%)	804 (3.6%)	10,781 (47.7%)	10,268 (45.4%)	22,620 (100.0%)
도마1동	1,440 (6.9%)	1,336 (6.4%)	9,069 (43.2%)	9,160 (43.6%)	21,005 (100.0%)
도마2동	1,200 (4.8%)	1,346 (5.4%)	11,051 (44.5%)	11,255 (45.3%)	24,852 (100.0%)
정림동	511 (2.6%)	309 (1.6%)	9,251 (47.8%)	9,268 (47.9%)	19,339 (100.0%)
변동	735 (3.9%)	772 (4.1%)	8,663 (46.0%)	8,673 (46.0%)	18,843 (100.0%)
용문동	1,147 (7.6%)	885 (5.8%)	6,729 (44.3%)	6,415 (42.3%)	15,176 (100.0%)
탄방동	2,502 (8.3%)	1,983 (6.6%)	13,310 (44.0%)	12,456 (41.2%)	30,251 (100.0%)
둔산1동	383 (2.1%)	410 (2.3%)	8,596 (47.7%)	8,628 (47.9%)	18,017 (100.0%)
둔산2동	1,384 (3.2%)	1,180 (2.8%)	20,456 (47.7%)	19,825 (46.3%)	42,845 (100.0%)
괴정동	1,808 (9.4%)	1,318 (6.8%)	8,289 (42.9%)	7,905 (40.9%)	19,320 (100.0%)
가장동	458 (3.3%)	382 (2.7%)	6,690 (48.1%)	6,392 (45.9%)	13,922 (100.0%)
내동	665 (2.5%)	455 (1.7%)	13,209 (48.9%)	12,686 (47.0%)	27,015 (100.0%)
갈마1동	1,766 (6.9%)	1,800 (7.0%)	11,356 (44.2%)	10,750 (41.9%)	25,672 (100.0%)
갈마2동	2,702 (8.8%)	2,517 (8.2%)	13,156 (42.9%)	12,266 (40.0%)	30,641 (100.0%)
월평1동	1,373 (10.0%)	1,763 (12.8%)	5,413 (39.2%)	5,246 (38.0%)	13,795 (100.0%)
월평2동	1,311 (7.0%)	789 (4.2%)	8,550 (45.4%)	8,200 (43.5%)	18,850 (100.0%)
월평3동	324 (1.3%)	177 (0.7%)	12,476 (49.1%)	12,452 (49.0%)	25,429 (100.0%)
만년동	663 (4.1%)	893 (5.5%)	7,310 (45.3%)	7,277 (45.1%)	16,143 (100.0%)
가수원동	398 (2.4%)	296 (1.8%)	7,777 (47.7%)	7,826 (48.0%)	16,297 (100.0%)
기성동	245 (5.5%)	128 (2.9%)	2,043 (45.6%)	2,069 (46.1%)	4,485 (100.0%)
관저1동	437 (2.6%)	328 (1.9%)	8,241 (48.6%)	7,934 (46.8%)	16,940 (100.0%)
관저2동	790 (2.3%)	625 (1.9%)	16,588 (49.3%)	15,654 (46.5%)	33,657 (100.0%)
둔산3동	687 (2.9%)	422 (1.8%)	11,170 (47.7%)	11,131 (47.5%)	23,410 (100.0%)

자료: 통계청 마이크로데이터서비스시스템(mdss.kostat.go.kr), 인구주택총조사(2010)

<표 6> 1인가구 현황: 유성구

(단위: 명)

구분	여성 1인가구	남성 1인가구	2인 이상 가구의 여성가구원	2인 이상 가구의 여성가구원	전체
대전광역시	67,175 (4.5%)	67,763 (4.5%)	677,833 (45.5%)	677,387 (45.5%)	1,490,158 (100.0%)
유성구	10,863 (3.8%)	15,692 (5.4%)	128,635 (44.5%)	134,113 (46.4%)	289,303 (100.0%)
진잠동	1,149 (4.1%)	1,179 (4.2%)	12,599 (45.0%)	13,061 (46.7%)	27,988 (100.0%)
온천1동	2,344 (7.9%)	2,618 (8.8%)	12,410 (41.9%)	12,215 (41.3%)	29,587 (100.0%)
온천2동	3,399 (7.1%)	5,851 (12.2%)	17,824 (37.0%)	21,082 (43.8%)	48,156 (100.0%)
신성동	745 (2.5%)	1,674 (5.6%)	12,989 (43.1%)	14,706 (48.8%)	30,114 (100.0%)
전민동	609 (2.3%)	992 (3.8%)	12,251 (46.5%)	12,502 (47.4%)	26,354 (100.0%)
노은1동	649 (2.8%)	750 (3.2%)	11,024 (47.6%)	10,743 (46.4%)	23,166 (100.0%)
노은2동	710 (1.6%)	615 (1.4%)	20,904 (48.6%)	20,805 (48.3%)	43,034 (100.0%)
구즉동	873 (2.7%)	1,307 (4.0%)	14,962 (46.2%)	15,262 (47.1%)	32,404 (100.0%)
관평동	385 (1.4%)	706 (2.5%)	13,672 (48.0%)	13,737 (48.2%)	28,500 (100.0%)

자료: 통계청 마이크로데이터서비스시스템(mdss.kostat.go.kr), 인구주택총조사(2010)

<표 7> 1인가구 현황: 대덕구

(단위: 명)

구분	여성 1인가구	남성 1인가구	2인 이상 가구의 여성가구원	2인 이상 가구의 여성가구원	전체
대전광역시	67,175 (4.5%)	67,763 (4.5%)	677,833 (45.5%)	677,387 (45.5%)	1,490,158 (100.0%)
대덕구	8,073 (4.0%)	8,474 (4.2%)	92,339 (45.4%)	94,524 (46.5%)	203,410 (100.0%)
오정동	1,340 (6.2%)	1,889 (8.8%)	8,984 (41.7%)	9,329 (43.3%)	21,542 (100.0%)
대화동	482 (4.8%)	511 (5.1%)	4,354 (43.5%)	4,666 (46.6%)	10,013 (100.0%)
회덕동	673 (3.7%)	645 (3.6%)	8,295 (45.8%)	8,483 (46.9%)	18,096 (100.0%)
비래동	607 (3.1%)	496 (2.5%)	9,117 (46.7%)	9,310 (47.7%)	19,530 (100.0%)
중리동	1,292 (5.6%)	1,520 (6.6%)	10,137 (43.9%)	10,163 (44.0%)	23,112 (100.0%)
법1동	964 (6.3%)	493 (3.2%)	6,982 (45.8%)	6,813 (44.7%)	15,252 (100.0%)
법2동	751 (3.6%)	481 (2.3%)	9,788 (47.2%)	9,708 (46.8%)	20,728 (100.0%)
신탄진동	503 (3.8%)	450 (3.4%)	6,013 (45.7%)	6,191 (47.1%)	13,157 (100.0%)
석봉동	236 (3.6%)	239 (3.6%)	2,953 (44.7%)	3,173 (48.1%)	6,601 (100.0%)
덕암동	436 (2.7%)	784 (4.9%)	7,051 (44.2%)	7,682 (48.2%)	15,953 (100.0%)
목상동	201 (2.8%)	394 (5.6%)	3,130 (44.1%)	3,365 (47.5%)	7,090 (100.0%)
송촌동	588 (1.8%)	572 (1.8%)	15,535 (48.0%)	15,641 (48.4%)	32,336 (100.0%)

자료: 통계청 마이크로데이터서비스시스템(mdss.kostat.go.kr), 인구주택총조사(2010)

<표 8> 다문화 1인가구 현황

(단위: 가구, 명)

가구구분	전체 광역시	대전 광역시	동구	중구	서구	유성구	대덕구
전체 다문화가구	62,912	6,839	1,071	821	1,885	1,961	1,101
여성 가구원	73,043	8,726	1,487	1,300	2,324	2,238	1,377
여성 1인가구	6,264	903	126	58	288	311	120
여성 1인가구 /전체 다문화가구	10.0%	13.2%	11.8%	7.1%	15.3%	15.9%	10.9%
남성 가구원	86,665	8,889	1,472	1,268	2,266	2,367	1,516
남성 1인가구	11,383	1,104	160	56	333	382	173
남성 1인가구 /전체 다문화가구	18.1%	16.1%	14.9%	6.8%	17.7%	19.5%	15.7%

자료: 국가통계포털(kosis.kr), 인구주택총조사(2000-2010)

제2절 연령 구성

■ 여성 1인가구의 연령 분포

연령[8]대에 따른 전체 가구수 대비 여성 1인가구의 비율(2010년)은 20-24세가 40.2%로 가장 높게 나타났다. 그 다음으로 15-19세 39.7%, 85세 이상 38.9%, 80-84세 37.4%, 75-74세 30.5%, 25-29세 24.4% 등의 순으로 높게 나타났으며, 청년층과 노년층 가구주 중 여성 1인가구 비율이 상대적으로 높음을 알 수 있다. 또한 70세 이상의 일부 연령대를 제외한 모든 연령대의 여성 1인가구 비율은 2000년 이후로 지속적으로 증가하고 있는 것으로 나타났다. 특히 25-29세 연령대의 여성 1인가구 비율은 2000년 12.4%에서 2010년 24.4%로 12.0% 증가하였다. 다른 연령대의 증가율이 5% 안팎인 것과 비교해 보면 증가율이 매우 높음을 알 수 있다.

여성 가구주가구 중 여성 1인가구가 차지하는 비율은 47.3%로 남성 가구주가구 중 남성 1인가구의 비율인 17.4% 보다 매우 높게 나타났다. 연령대에 따른 여성 가구주가구 대비 여성 1인가구의 비율은 15-19세에서 78.1%로 가장 높게 나타났으며, 연령대가 증가할수록 여성 1인가구의 비율은 감소하여 40-44세에서는 25.6%로 가장 낮게 나타났다. 40-44세를 기점으로 연령대가 증가하면서 비율이 높아져서 80-84세의 경우 74.6%로 나타났으며, 85세 이상에서 그 비율이 소폭 감소하여 74.2%로 나타났다.

여성 1인가구의 연령대별 구성비를 살펴보면 20대가 26.2%로 가장 높은 비율을 차지하고 있었으며, 그 다음으로 30대 14.6%, 40대 11.8%로 연령대 증가에 따라 차지하는 비율이 줄어들었다. 그러나 50대 이후에서는 소폭 증가한 후 일정한 수준을 유지하는 것으로 나타났다. 50대는 13.5%, 60대 12.4%, 70대 13.2%, 80대 이상에서는 5.2%의 비율을 차지하고 있었다.

또한 전체 여성 1인가구의 연령별 분포를 세대구분에 따라 비교한 결과, 30-59세의 중장년층 비율이 40.0%로 가장 높게 나타났으며, 60세 이상의 노령층 비율은 30.9%, 30세 미만의 청년층 비율은 29.1%로 나타났다.

---

8) 2010. 11. 1. 현재 호적이나 주민등록과는 관계없이 실제로 태어난 사실상의 만나이를 말함.

평균 연령에 있어서는 여성 1인가구가 46.7세로 남성 1인가구 39.4세, 2인 이상 가구의 여성 가구원 35.8세, 2인 이상 가구의 남성 가구원 34.1세보다 높게 나타났다. 자치구에 따라서는 중구가 54.2세로 가장 높았으며, 그 다음으로 대덕구 52.1세, 동구 48.1세, 서구 43.3세, 유성구 41.2세의 순으로 나타났다.

<표 9> 연령대별 1인가구 변화추이: 전국

년도	2000			2005			2010		
가구구분	1인가구 /전체가구	**여성 1인가구 /전체가구**	남성 1인가구 /전체가구	1인가구 /전체가구	**여성 1인가구 /전체가구**	남성 1인가구 /전체가구	1인가구 /전체가구	**여성 1인가구 /전체가구**	남성 1인가구 /전체가구
계	15.5%	**8.9%**	6.6%	20.0%	**11.0%**	8.9%	23.9%	**12.8%**	11.1%
15세 미만	42.6%	**19.2%**	23.3%	41.7%	**18.4%**	23.2%	38.9%	**11.5%**	27.4%
15-19세	58.6%	**28.6%**	30.0%	63.3%	**31.1%**	32.1%	71.3%	**35.6%**	35.7%
20-24세	55.7%	**31.2%**	24.5%	64.0%	**35.8%**	28.3%	70.8%	**37.6%**	33.3%
25-29세	31.7%	**11.6%**	20.1%	45.7%	**18.6%**	27.1%	53.5%	**22.9%**	30.6%
30-34세	13.6%	**4.5%**	9.2%	22.5%	**7.6%**	14.9%	29.6%	**10.6%**	19.0%
35-39세	8.8%	**3.5%**	5.3%	13.5%	**4.9%**	8.6%	18.9%	**6.7%**	12.2%
40-44세	7.7%	**3.6%**	4.2%	10.8%	**4.4%**	6.4%	14.5%	**5.4%**	9.1%
45-49세	7.8%	**3.9%**	3.9%	10.9%	**5.0%**	5.9%	13.9%	**5.7%**	8.1%
50-54세	8.6%	**4.8%**	3.8%	11.5%	**5.8%**	5.7%	14.9%	**7.0%**	7.9%
55-59세	11.3%	**7.5%**	3.8%	13.2%	**7.9%**	5.3%	16.7%	**9.1%**	7.6%
60-64세	15.8%	**12.2%**	3.6%	17.5%	**12.4%**	5.1%	19.8%	**12.6%**	7.2%
65-69세	23.9%	**20.0%**	3.9%	23.6%	**18.6%**	5.0%	25.3%	**18.4%**	7.0%
70-74세	33.8%	**29.3%**	4.5%	32.1%	**26.9%**	5.1%	32.0%	**25.3%**	6.7%
75-79세	39.5%	**34.1%**	5.4%	41.5%	**35.7%**	5.7%	41.0%	**34.3%**	6.6%
80-84세	43.6%	**36.8%**	6.8%	46.1%	**39.2%**	6.9%	49.7%	**42.4%**	7.3%
85세 이상	48.6%	**40.9%**	7.6%	48.6%	**40.2%**	8.4%	54.0%	**44.5%**	9.4%

자료: 국가통계포털(kosis.kr), 인구주택총조사(2000-2010)

<표 10> 연령대별 1인가구 변화추이: 대전광역시

년도	2000			2005			2010		
가구구분	1인가구 /전체가구	**여성 1인가구 /전체가구**	남성 1인가구 /전체가구	1인가구 /전체가구	**여성 1인가구 /전체가구**	남성 1인가구 /전체가구	1인가구 /전체가구	**여성 1인가구 /전체가구**	남성 1인가구 /전체가구
계	15.2%	**8.0%**	7.2%	20.6%	**10.5%**	10.1%	25.3%	**12.6%**	12.7%
15세 미만	35.4%	**14.6%**	20.8%	40.3%	**19.4%**	21.0%	0.0%	**0.0%**	0.0%
15-19세	62.0%	**32.6%**	29.4%	65.9%	**33.4%**	32.5%	79.6%	**39.7%**	39.9%
20-24세	58.5%	**33.3%**	25.2%	68.6%	**37.7%**	30.9%	78.3%	**40.2%**	38.1%
25-29세	34.1%	**12.4%**	21.8%	50.2%	**20.3%**	29.8%	58.7%	**24.4%**	34.3%
30-34세	13.0%	**4.7%**	8.3%	23.7%	**8.3%**	15.4%	31.5%	**11.7%**	19.8%
35-39세	8.1%	**3.6%**	4.6%	13.3%	**5.2%**	8.1%	18.6%	**6.8%**	11.7%
40-44세	7.2%	**3.5%**	3.7%	10.5%	**4.6%**	5.9%	14.1%	**5.4%**	8.7%
45-49세	7.6%	**3.8%**	3.8%	10.8%	**5.1%**	5.7%	13.6%	**5.8%**	7.8%
50-54세	8.3%	**4.4%**	3.9%	11.5%	**5.7%**	5.8%	15.1%	**7.2%**	7.9%
55-59세	9.9%	**6.1%**	3.8%	12.6%	**7.2%**	5.4%	16.8%	**9.1%**	7.7%
60-64세	13.4%	**9.8%**	3.6%	15.6%	**10.4%**	5.2%	19.2%	**11.5%**	7.6%
65-69세	19.2%	**15.4%**	3.8%	20.9%	**15.8%**	5.2%	24.2%	**16.6%**	7.6%
70-74세	27.7%	**23.3%**	4.4%	27.5%	**21.9%**	5.6%	29.7%	**22.5%**	7.1%
75-79세	31.8%	**26.4%**	5.4%	35.0%	**29.2%**	5.8%	38.1%	**30.5%**	7.5%
80-84세	35.2%	**27.9%**	7.3%	38.8%	**32.0%**	6.8%	45.1%	**37.4%**	7.8%
85세 이상	41.6%	**32.7%**	8.9%	41.3%	**32.0%**	9.3%	49.8%	**38.9%**	10.8%

자료: 국가통계포털(kosis.kr), 인구주택총조사(2000-2010)

<표 11> 가구주 성 및 연령대별 1인가구 현황: 대전광역시

(단위: 가구)

가구 구분	전체가구	여성 가구주가구	남성 가구주가구	1인가구	**여성 1인가구**	남성 1인가구	여성 1인가구/ 여성 가구주가구
계	532,643 (100.0%)	142,095 (26.7%)	390,548 (73.3%)	134,938 (25.3%)	**67,175 (12.6%)**	67,763 (12.7%)	47.3%
15-19세	4,923 (100.0%)	2,501 (50.8%)	2,422 (49.2%)	3,919 (79.6%)	**1,954 (39.7%)**	1,965 (39.9%)	78.1%
20-24세	23,165 (100.0%)	12,251 (52.9%)	10,914 (47.1%)	18,135 (78.3%)	**9,312 (40.2%)**	8,823 (38.1%)	76.0%
25-29세	34,080 (100.0%)	13,098 (38.4%)	20,982 (61.6%)	20,013 (58.7%)	**8,308 (24.4%)**	11,705 (34.3%)	63.4%
30-34세	47,238 (100.0%)	11,306 (23.9%)	35,932 (76.1%)	14,869 (31.5%)	**5,535 (11.7%)**	9,334 (19.8%)	49.0%
35-39세	62,978 (100.0%)	12,662 (20.1%)	50,316 (79.9%)	11,692 (18.6%)	**4,303 (6.8%)**	7,389 (11.7%)	34.0%
40-44세	69,770 (100.0%)	14,630 (21.0%)	55,140 (79.0%)	9,804 (14.1%)	**3,746 (5.4%)**	6,058 (8.7%)	25.6%
45-49세	71,798 (100.0%)	16,022 (22.3%)	55,776 (77.7%)	9,792 (13.6%)	**4,194 (5.8%)**	5,598 (7.8%)	26.2%
50-54세	67,077 (100.0%)	15,318 (22.8%)	51,759 (77.2%)	10,139 (15.1%)	**4,828 (7.2%)**	5,311 (7.9%)	31.5%
55-59세	46,819 (100.0%)	10,673 (22.8%)	36,146 (77.2%)	7,871 (16.8%)	**4,254 (9.1%)**	3,617 (7.7%)	39.9%
60-64세	34,568 (100.0%)	8,329 (24.1%)	26,239 (75.9%)	6,626 (19.2%)	**3,986 (11.5%)**	2,640 (7.6%)	47.9%
65-69세	26,374 (100.0%)	7,539 (28.6%)	18,835 (71.4%)	6,377 (24.2%)	**4,373 (16.6%)**	2,004 (7.6%)	58.0%
70-74세	21,021 (100.0%)	7,259 (34.5%)	13,762 (65.5%)	6,238 (29.7%)	**4,740 (22.5%)**	1,498 (7.1%)	65.3%
75-79세	13,623 (100.0%)	5,834 (42.8%)	7,789 (57.2%)	5,184 (38.1%)	**4,160 (30.5%)**	1,024 (7.5%)	71.3%
80-84세	6,524 (100.0%)	3,265 (50.0%)	3,259 (50.0%)	2,943 (45.1%)	**2,437 (37.4%)**	506 (7.8%)	74.6%
85세 이상	2,685 (100.0%)	1,408 (52.4%)	1,277 (47.6%)	1,336 (49.8%)	**1,045 (38.9%)**	291 (10.8%)	74.2%

자료: 국가통계포털(kosis.kr), 인구주택총조사(2010)

<표 12> 가구구분 및 연령대별 1인가구 현황: 대전광역시

(단위: 명)

구분	**여성 1인가구**	남성 1인가구	2인 이상 가구의 여성가구원	2인 이상 가구의 남성가구원	전체
9세이하	**0 (0.0%)**	0 (0.0%)	73,230 (10.8%)	78,487 (11.6%)	151,717 (10.2%)
10-19세	**1,954 (2.9%)**	1,965 (2.9%)	104,563 (15.4%)	116,664 (17.2%)	225,146 (15.1%)
20-29세	**17,620 (26.2%)**	20,528 (30.3%)	91,767 (13.5%)	100,153 (14.8%)	230,068 (15.4%)
30-39세	**9,838 (14.6%)**	16,723 (24.7%)	113,122 (16.7%)	104,662 (15.5%)	244,345 (16.4%)
40-49세	**7,940 (11.8%)**	11,656 (17.2%)	120,942 (17.8%)	115,074 (17.0%)	255,612 (17.2%)
50-59세	**9,082 (13.5%)**	8,928 (13.2%)	88,211 (13.0%)	87,829 (13.0%)	194,050 (13.0%)
60-69세	**8,359 (12.4%)**	4,644 (6.9%)	45,112 (6.7%)	45,194 (6.7%)	103,309 (6.9%)
70-79세	**8,900 (13.2%)**	2,522 (3.7%)	27,876 (4.1%)	23,151 (3.4%)	62,449 (4.2%)
80세이상	**3,482 (5.2%)**	797 (1.2%)	13,010 (1.9%)	6,173 (0.9%)	23,462 (1.6%)
전체	**67,175 (100.0%)**	67,763 (100.0%)	677,833 (100.0%)	677,387 (100.0%)	1,490,158 (100.0%)

자료: 통계청 마이크로데이터서비스시스템(mdss.kostat.go.kr), 인구주택총조사(2010)

<표 13> (연령)세대별 1인가구 현황: 대전광역시

(단위: 명)

구분	**여성 1인가구**	남성 1인가구	2인 이상 가구의 여성가구원	2인 이상 가구의 남성가구원	전체
30세미만	**19,574 (29.1%)**	22,493 (33.2%)	269,560 (39.8%)	295,304 (43.6%)	606,931 (40.7%)
30-59세	**26,860 (40.0%)**	37,307 (55.1%)	322,275 (47.5%)	307,656 (45.4%)	694,007 (46.6%)
60세이상	**20,741 (30.9%)**	7,963 (11.8%)	85,998 (12.7%)	74,518 (11.0%)	189,220 (12.7%)
총합	**67,175 (100.0%)**	67,763 (100.0%)	677,833 (100.0%)	677,387 (100.0%)	1,490,158 (100.0%)

자료: 통계청 마이크로데이터서비스시스템(mdss.kostat.go.kr), 인구주택총조사(2010)

<표 14> 가구구분에 따른 연령차이: 대전광역시

(단위: 세)

가구구분	N	평균	F	p
여성 1인가구	67,175	46.7285[a]	9077.6	<.0001
남성 1인가구	67,763	39.4107[b]		
2인 이상 가구의 여성가구원	677,833	35.7527[c]		
2인 이상 가구의 남성가구원	677,387	34.1357[d]		
합계	1,490,158	35.6788		

자료: 통계청 마이크로데이터서비스시스템(mdss.kostat.go.kr), 인구주택총조사(2010)

<표 15> 자치구별 여성 1인가구의 평균연령 차이

(단위: 세)

자치구	N	평균	F	p
동구	13,781	48.1321[c]	964.75	<.0001
중구	10,762	54.2284[a]		
서구	23,696	43.2606[d]		
유성구	10,863	41.1615[e]		
대덕구	8,073	52.0047[b]		
합계	67,175	46.7285		

자료: 통계청 마이크로데이터서비스시스템(mdss.kostat.go.kr), 인구주택총조사(2010)

<표 16> 연령대별 1인가구 변화추이: 동구

년도	2000			2005			2010		
가구구분	1인가구 /전체가구	**여성 1인가구 /전체가구**	남성 1인가구 /전체가구	1인가구 /전체가구	**여성 1인가구 /전체가구**	남성 1인가구 /전체가구	1인가구 /전체가구	**여성 1인가구 /전체가구**	남성 1인가구 /전체가구
계	18.4%	**9.7%**	8.7%	24.0%	**12.4%**	11.7%	29.9%	**14.8%**	15.1%
15세 미만	22.2%	**11.1%**	11.1%	41.7%	**25.0%**	16.7%	0.0%	**0.0%**	0.0%
15-19세	63.7%	**31.7%**	32.0%	67.5%	**35.8%**	31.8%	84.7%	**42.5%**	42.2%
20-24세	57.6%	**29.8%**	27.8%	69.3%	**33.5%**	35.8%	82.5%	**39.3%**	43.2%
25-29세	35.4%	**11.1%**	24.3%	48.0%	**16.0%**	32.0%	54.7%	**18.4%**	36.3%
30-34세	14.6%	**4.7%**	9.9%	22.3%	**7.3%**	15.0%	26.0%	**8.0%**	18.0%
35-39세	10.4%	**4.3%**	6.1%	15.0%	**5.3%**	9.7%	18.4%	**6.2%**	12.2%
40-44세	10.0%	**4.4%**	5.6%	13.4%	**5.4%**	8.0%	16.3%	**5.8%**	10.6%
45-49세	9.1%	**4.7%**	4.4%	14.1%	**6.1%**	8.0%	17.9%	**7.0%**	10.9%
50-54세	10.1%	**5.3%**	4.7%	14.0%	**7.1%**	6.9%	18.7%	**8.6%**	10.1%
55-59세	11.1%	**7.4%**	3.7%	15.6%	**8.8%**	6.8%	19.4%	**10.2%**	9.2%
60-64세	14.7%	**10.6%**	4.1%	18.2%	**12.2%**	6.0%	22.7%	**13.1%**	9.6%
65-69세	21.2%	**16.8%**	4.3%	23.3%	**17.0%**	6.4%	27.5%	**18.7%**	8.9%
70-74세	30.1%	**25.1%**	5.0%	29.3%	**23.2%**	6.1%	32.1%	**23.9%**	8.2%
75-79세	33.4%	**28.0%**	5.4%	37.1%	**30.6%**	6.5%	41.5%	**32.4%**	9.1%
80-84세	37.1%	**27.2%**	9.9%	41.5%	**33.8%**	7.6%	45.5%	**37.0%**	8.5%
85세 이상	42.4%	**36.4%**	6.0%	42.0%	**32.4%**	9.5%	51.3%	**39.9%**	11.4%

자료: 국가통계포털(kosis.kr), 인구주택총조사(2000-2010)

<표 17> 연령대별 1인가구 현황: 동구

(단위: 가구)

가구 구분	전체가구	여성 가구주가구	남성 가구주가구	1인가구	**여성 1인가구**	남성 1인가구
계	93,347 (100.0%)	27,286 (29.2%)	66,061 (70.8%)	27,916 (29.9%)	**13,781** **(14.8%)**	14,135 (15.1%)
15-19세	2,042 (100.0%)	1,031 (50.5%)	1,011 (49.5%)	1,729 (84.7%)	**867** **(42.5%)**	862 (42.2%)
20-24세	6,596 (100.0%)	3,263 (49.5%)	3,333 (50.5%)	5,442 (82.5%)	**2,595** **(39.3%)**	2,847 (43.2%)
25-29세	5,021 (100.0%)	1,608 (32.0%)	3,413 (68.0%)	2,747 (54.7%)	**924** **(18.4%)**	1,823 (36.3%)
30-34세	6,996 (100.0%)	1,447 (20.7%)	5,549 (79.3%)	1,820 (26.0%)	**559** **(8.0%)**	1,261 (18.0%)
35-39세	9,233 (100.0%)	1,837 (19.9%)	7,396 (80.1%)	1,696 (18.4%)	**568** **(6.2%)**	1,128 (12.2%)
40-44세	9,475 (100.0%)	2,116 (22.3%)	7,359 (77.7%)	1,548 (16.3%)	**545** **(5.8%)**	1,003 (10.6%)
45-49세	10,570 (100.0%)	2,722 (25.8%)	7,848 (74.2%)	1,893 (17.9%)	**744** **(7.0%)**	1,149 (10.9%)
50-54세	10,943 (100.0%)	2,822 (25.8%)	8,121 (74.2%)	2,046 (18.7%)	**939** **(8.6%)**	1,107 (10.1%)
55-59세	8,840 (100.0%)	2,242 (25.4%)	6,598 (74.6%)	1,717 (19.4%)	**900** **(10.2%)**	817 (9.2%)
60-64세	7,141 (100.0%)	1,925 (27.0%)	5,216 (73.0%)	1,622 (22.7%)	**935** **(13.1%)**	687 (9.6%)
65-69세	6,088 (100.0%)	1,869 (30.7%)	4,219 (69.3%)	1,677 (27.5%)	**1,138** **(18.7%)**	539 (8.9%)
70-74세	4,958 (100.0%)	1,807 (36.4%)	3,151 (63.6%)	1,593 (32.1%)	**1,184** **(23.9%)**	409 (8.2%)
75-79세	3,237 (100.0%)	1,456 (45.0%)	1,781 (55.0%)	1,344 (41.5%)	**1,048** **(32.4%)**	296 (9.1%)
80-84세	1,560 (100.0%)	803 (51.5%)	757 (48.5%)	710 (45.5%)	**577** **(37.0%)**	133 (8.5%)
85세 이상	647 (100.0%)	338 (52.2%)	309 (47.8%)	332 (51.3%)	**258** **(39.9%)**	74 (11.4%)

자료: 국가통계포털(kosis.kr), 인구주택총조사(2010)

<표 18> 연령대별 1인가구 변화추이: 중구

년도	2000			2005			2010		
가구구분	1인가구 /전체가구	**여성 1인가구 /전체가구**	남성 1인가구 /전체가구	1인가구 /전체가구	**여성 1인가구 /전체가구**	남성 1인가구 /전체가구	1인가구 /전체가구	**여성 1인가구 /전체가구**	남성 1인가구 /전체가구
계	14.7%	**8.4%**	6.4%	18.1%	**10.1%**	7.9%	21.5%	**12.0%**	9.5%
15세 미만	53.3%	**26.7%**	26.7%	50.0%	**25.0%**	25.0%	0.0%	**0.0%**	0.0%
15-19세	52.8%	**23.7%**	29.0%	62.6%	**32.9%**	29.7%	74.3%	**42.6%**	31.7%
20-24세	53.1%	**31.8%**	21.3%	64.3%	**38.1%**	26.2%	69.2%	**42.7%**	26.6%
25-29세	29.4%	**11.5%**	17.9%	42.1%	**20.1%**	22.0%	47.4%	**22.9%**	24.4%
30-34세	12.6%	**4.8%**	7.9%	19.1%	**7.4%**	11.8%	23.9%	**10.0%**	13.9%
35-39세	9.5%	**3.8%**	5.7%	12.0%	**4.8%**	7.3%	15.8%	**6.1%**	9.7%
40-44세	9.5%	**4.8%**	4.8%	10.8%	**4.5%**	6.3%	13.0%	**5.0%**	7.9%
45-49세	8.9%	**4.5%**	4.3%	12.0%	**5.8%**	6.2%	13.4%	**5.8%**	7.6%
50-54세	9.1%	**5.5%**	3.6%	12.3%	**6.4%**	5.9%	15.6%	**7.8%**	7.8%
55-59세	10.4%	**6.4%**	3.9%	13.0%	**7.7%**	5.3%	17.8%	**10.1%**	7.7%
60-64세	14.0%	**10.5%**	3.5%	15.5%	**9.8%**	5.6%	19.9%	**12.1%**	7.8%
65-69세	19.1%	**15.4%**	3.7%	20.6%	**15.8%**	4.8%	23.5%	**15.6%**	7.9%
70-74세	26.6%	**22.0%**	4.6%	27.0%	**21.0%**	6.0%	28.8%	**21.5%**	7.3%
75-79세	32.7%	**26.8%**	5.9%	32.9%	**27.1%**	5.8%	35.0%	**28.1%**	6.9%
80-84세	35.0%	**28.1%**	6.9%	36.5%	**29.5%**	7.0%	43.9%	**35.7%**	8.1%
85세 이상	44.0%	**32.6%**	11.5%	46.0%	**36.1%**	9.9%	48.6%	**37.8%**	10.8%

자료: 국가통계포털(kosis.kr), 인구주택총조사(2000-2010)

<표 19> 연령대별 1인가구 현황: 중구

(단위: 가구)

가구 구분	전체가구	여성 가구주가구	남성 가구주가구	1인가구	**여성 1인가구**	남성 1인가구
계	89,902 (100.0%)	24,644 (27.4%)	65,258 (72.6%)	19,306 (21.5%)	**10,762** **(12.0%)**	8,544 (9.5%)
15-19세	230 (100.0%)	138 (60.0%)	92 (40.0%)	171 (74.3%)	**98** **(42.6%)**	73 (31.7%)
20-24세	1,551 (100.0%)	955 (61.6%)	596 (38.4%)	1,074 (69.2%)	**662** **(42.7%)**	412 (26.6%)
25-29세	3,939 (100.0%)	1,612 (40.9%)	2,327 (59.1%)	1,867 (47.4%)	**904** **(22.9%)**	963 (24.4%)
30-34세	6,574 (100.0%)	1,654 (25.2%)	4,920 (74.8%)	1,574 (23.9%)	**659** **(10.0%)**	915 (13.9%)
35-39세	9,529 (100.0%)	1,979 (20.8%)	7,550 (79.2%)	1,505 (15.8%)	**582** **(6.1%)**	923 (9.7%)
40-44세	10,822 (100.0%)	2,434 (22.5%)	8,388 (77.5%)	1,404 (13.0%)	**545** **(5.0%)**	859 (7.9%)
45-49세	11,462 (100.0%)	2,736 (23.9%)	8,726 (76.1%)	1,535 (13.4%)	**669** **(5.8%)**	866 (7.6%)
50-54세	11,580 (100.0%)	2,954 (25.5%)	8,626 (74.5%)	1,802 (15.6%)	**904** **(7.8%)**	898 (7.8%)
55-59세	9,380 (100.0%)	2,321 (24.7%)	7,059 (75.3%)	1,673 (17.8%)	**949** **(10.1%)**	724 (7.7%)
60-64세	7,858 (100.0%)	1,991 (25.3%)	5,867 (74.7%)	1,560 (19.9%)	**951** **(12.1%)**	609 (7.8%)
65-69세	6,241 (100.0%)	1,707 (27.4%)	4,534 (72.6%)	1,466 (23.5%)	**971** **(15.6%)**	495 (7.9%)
70-74세	5,116 (100.0%)	1,710 (33.4%)	3,406 (66.6%)	1,471 (28.8%)	**1,098** **(21.5%)**	373 (7.3%)
75-79세	3,314 (100.0%)	1,328 (40.1%)	1,986 (59.9%)	1,160 (35.0%)	**932** **(28.1%)**	228 (6.9%)
80-84세	1,621 (100.0%)	776 (47.9%)	845 (52.1%)	711 (43.9%)	**579** **(35.7%)**	132 (8.1%)
85세 이상	685 (100.0%)	349 (50.9%)	336 (49.1%)	333 (48.6%)	**259** **(37.8%)**	74 (10.8%)

자료: 국가통계포털(kosis.kr), 인구주택총조사(2010)

<표 20> 연령대별 1인가구 변화추이: 서구

년도	2000			2005			2010		
가구구분	1인가구 /전체가구	**여성 1인가구 /전체가구**	남성 1인가구 /전체가구	1인가구 /전체가구	**여성 1인가구 /전체가구**	남성 1인가구 /전체가구	1인가구 /전체가구	**여성 1인가구 /전체가구**	남성 1인가구 /전체가구
계	13.6%	**7.5%**	6.0%	20.0%	**10.6%**	9.4%	25.0%	**13.3%**	11.7%
15세 미만	8.3%	**0.0%**	8.3%	47.6%	**23.8%**	23.8%	0.0%	**0.0%**	0.0%
15-19세	63.4%	**39.3%**	24.1%	65.3%	**35.3%**	30.0%	76.6%	**41.2%**	35.4%
20-24세	59.4%	**38.2%**	21.3%	66.7%	**41.6%**	25.1%	73.9%	**45.0%**	28.9%
25-29세	35.7%	**15.9%**	19.8%	51.9%	**24.5%**	27.3%	60.2%	**30.6%**	29.6%
30-34세	13.8%	**5.9%**	7.9%	26.8%	**10.5%**	16.3%	37.0%	**16.2%**	20.7%
35-39세	7.3%	**3.7%**	3.6%	14.6%	**6.4%**	8.3%	21.3%	**8.8%**	12.5%
40-44세	5.5%	**2.9%**	2.6%	9.9%	**4.8%**	5.1%	14.4%	**6.0%**	8.4%
45-49세	5.8%	**3.0%**	2.8%	9.3%	**4.6%**	4.7%	12.6%	**5.7%**	6.9%
50-54세	6.1%	**3.0%**	3.0%	9.6%	**4.8%**	4.8%	13.3%	**6.5%**	6.8%
55-59세	7.2%	**4.3%**	2.9%	10.2%	**5.9%**	4.3%	14.8%	**8.4%**	6.4%
60-64세	11.1%	**8.6%**	2.5%	12.6%	**8.6%**	4.0%	16.7%	**10.5%**	6.2%
65-69세	16.5%	**13.3%**	3.1%	18.6%	**14.7%**	3.9%	21.7%	**15.3%**	6.4%
70-74세	26.1%	**22.9%**	3.2%	25.3%	**20.6%**	4.7%	28.2%	**22.1%**	6.1%
75-79세	27.1%	**23.1%**	3.9%	34.8%	**29.2%**	5.7%	36.1%	**29.6%**	6.6%
80-84세	32.5%	**27.2%**	5.3%	36.2%	**30.4%**	5.8%	46.1%	**39.5%**	6.7%
85세 이상	38.6%	**30.7%**	7.9%	39.3%	**29.9%**	9.3%	50.8%	**39.9%**	10.9%

자료: 국가통계포털(kosis.kr), 인구주택총조사(2000-2010)

<표 21> 연령대별 1인가구 현황: 서구

(단위: 가구)

가구 구분	전체가구	여성 가구주가구	남성 가구주가구	1인가구	**여성 1인가구**	남성 1인가구
계	178,499 (100.0%)	50,180 (28.1%)	128,319 (71.9%)	44,614 (25.0%)	**23,696** **(13.3%)**	20,918 (11.7%)
15-19세	1,387 (100.0%)	779 (56.2%)	608 (43.8%)	1,063 (76.6%)	**572** **(41.2%)**	491 (35.4%)
20-24세	7,130 (100.0%)	4,373 (61.3%)	2,757 (38.7%)	5,269 (73.9%)	**3,211** **(45.0%)**	2,058 (28.9%)
25-29세	13,290 (100.0%)	6,193 (46.6%)	7,097 (53.4%)	7,997 (60.2%)	**4,064** **(30.6%)**	3,933 (29.6%)
30-34세	16,800 (100.0%)	4,869 (29.0%)	11,931 (71.0%)	6,212 (37.0%)	**2,728** **(16.2%)**	3,484 (20.7%)
35-39세	21,092 (100.0%)	4,883 (23.2%)	16,209 (76.8%)	4,496 (21.3%)	**1,861** **(8.8%)**	2,635 (12.5%)
40-44세	24,499 (100.0%)	5,609 (22.9%)	18,890 (77.1%)	3,535 (14.4%)	**1,475** **(6.0%)**	2,060 (8.4%)
45-49세	25,954 (100.0%)	5,920 (22.8%)	20,034 (77.2%)	3,271 (12.6%)	**1,484** **(5.7%)**	1,787 (6.9%)
50-54세	23,539 (100.0%)	5,195 (22.1%)	18,344 (77.9%)	3,131 (13.3%)	**1,531** **(6.5%)**	1,600 (6.8%)
55-59세	15,127 (100.0%)	3,293 (21.8%)	11,834 (78.2%)	2,238 (14.8%)	**1,271** **(8.4%)**	967 (6.4%)
60-64세	10,631 (100.0%)	2,336 (22.0%)	8,295 (78.0%)	1,775 (16.7%)	**1,113** **(10.5%)**	662 (6.2%)
65-69세	7,431 (100.0%)	2,056 (27.7%)	5,375 (72.3%)	1,613 (21.7%)	**1,140** **(15.3%)**	473 (6.4%)
70-74세	5,649 (100.0%)	1,939 (34.3%)	3,710 (65.7%)	1,592 (28.2%)	**1,247** **(22.1%)**	345 (6.1%)
75-79세	3,635 (100.0%)	1,509 (41.5%)	2,126 (58.5%)	1,314 (36.1%)	**1,075** **(29.6%)**	239 (6.6%)
80-84세	1,673 (100.0%)	866 (51.8%)	807 (48.2%)	772 (46.1%)	**660** **(39.5%)**	112 (6.7%)
85세 이상	662 (100.0%)	360 (54.4%)	302 (45.6%)	336 (50.8%)	**264** **(39.9%)**	72 (10.9%)

자료: 국가통계포털(kosis.kr), 인구주택총조사(2010)

<표 22> 연령대별 1인가구 변화추이: 유성구

년도	2000			2005			2010		
가구구분	1인가구 /전체가구	**여성 1인가구 /전체가구**	남성 1인가구 /전체가구	1인가구 /전체가구	**여성 1인가구 /전체가구**	남성 1인가구 /전체가구	1인가구 /전체가구	**여성 1인가구 /전체가구**	남성 1인가구 /전체가구
계	16.7%	**7.3%**	9.4%	23.4%	**10.4%**	12.9%	26.8%	**10.9%**	15.8%
15세 미만	57.1%	**28.6%**	28.6%	22.2%	**0.0%**	22.2%	0.0%	**0.0%**	0.0%
15-19세	62.4%	**30.3%**	32.1%	64.2%	**29.2%**	35.0%	77.2%	**33.3%**	44.0%
20-24세	63.3%	**32.4%**	30.9%	72.5%	**37.0%**	35.5%	81.4%	**34.7%**	46.7%
25-29세	40.8%	**11.4%**	29.4%	58.3%	**20.2%**	38.0%	66.8%	**20.9%**	46.0%
30-34세	12.2%	**3.3%**	8.9%	24.8%	**7.3%**	17.5%	33.4%	**10.1%**	23.3%
35-39세	6.4%	**2.5%**	3.9%	12.0%	**4.6%**	7.5%	16.9%	**5.5%**	11.3%
40-44세	5.5%	**2.3%**	3.2%	9.7%	**4.2%**	5.5%	12.4%	**4.7%**	7.7%
45-49세	7.5%	**2.7%**	4.8%	10.8%	**5.0%**	5.8%	12.2%	**5.2%**	7.0%
50-54세	10.1%	**3.9%**	6.2%	12.5%	**5.4%**	7.0%	14.0%	**6.3%**	7.7%
55-59세	12.4%	**5.7%**	6.7%	13.2%	**6.3%**	6.9%	15.0%	**7.1%**	7.9%
60-64세	13.7%	**9.1%**	4.6%	15.9%	**10.8%**	5.2%	17.4%	**10.0%**	7.4%
65-69세	19.5%	**15.8%**	3.7%	20.0%	**14.9%**	5.1%	22.9%	**16.2%**	6.7%
70-74세	25.8%	**21.9%**	3.9%	27.6%	**21.9%**	5.6%	28.2%	**22.0%**	6.2%
75-79세	32.5%	**25.5%**	7.0%	32.4%	**27.8%**	4.6%	38.2%	**30.1%**	8.1%
80-84세	39.3%	**33.5%**	5.8%	36.3%	**30.3%**	6.0%	40.4%	**32.9%**	7.5%
85세 이상	42.9%	**32.1%**	10.7%	34.5%	**25.9%**	8.6%	41.6%	**34.1%**	7.5%

자료: 국가통계포털(kosis.kr), 인구주택총조사(2000-2010)

<표 23> 연령대별 1인가구 현황: 유성구

(단위: 가구)

가구 구분	전체가구	여성 가구주가구	남성 가구주가구	1인가구	**여성 1인가구**	남성 1인가구
계	99,256 (100.0%)	22,048 (22.2%)	77,208 (77.8%)	26,555 (26.8%)	**10,863** **(10.9%)**	15,692 (15.8%)
15-19세	835 (100.0%)	365 (43.7%)	470 (56.3%)	645 (77.2%)	**278** **(33.3%)**	367 (44.0%)
20-24세	6,110 (100.0%)	2,732 (44.7%)	3,378 (55.3%)	4,976 (81.4%)	**2,122** **(34.7%)**	2,854 (46.7%)
25-29세	8,440 (100.0%)	2,566 (30.4%)	5,874 (69.6%)	5,641 (66.8%)	**1,762** **(20.9%)**	3,879 (46.0%)
30-34세	11,251 (100.0%)	2,259 (20.1%)	8,992 (79.9%)	3,753 (33.4%)	**1,136** **(10.1%)**	2,617 (23.3%)
35-39세	14,894 (100.0%)	2,332 (15.7%)	12,562 (84.3%)	2,510 (16.9%)	**825** **(5.5%)**	1,685 (11.3%)
40-44세	14,742 (100.0%)	2,499 (17.0%)	12,243 (83.0%)	1,832 (12.4%)	**697** **(4.7%)**	1,135 (7.7%)
45-49세	13,292 (100.0%)	2,425 (18.2%)	10,867 (81.8%)	1,621 (12.2%)	**690** **(5.2%)**	931 (7.0%)
50-54세	11,156 (100.0%)	2,128 (19.1%)	9,028 (80.9%)	1,562 (14.0%)	**708** **(6.3%)**	854 (7.7%)
55-59세	6,816 (100.0%)	1,244 (18.3%)	5,572 (81.7%)	1,024 (15.0%)	**485** **(7.1%)**	539 (7.9%)
60-64세	4,058 (100.0%)	846 (20.8%)	3,212 (79.2%)	708 (17.4%)	**407** **(10.0%)**	301 (7.4%)
65-69세	2,917 (100.0%)	812 (27.8%)	2,105 (72.2%)	667 (22.9%)	**473** **(16.2%)**	194 (6.7%)
70-74세	2,241 (100.0%)	737 (32.9%)	1,504 (67.1%)	632 (28.2%)	**493** **(22.0%)**	139 (6.2%)
75-79세	1,454 (100.0%)	619 (42.6%)	835 (57.4%)	556 (38.2%)	**438** **(30.1%)**	118 (8.1%)
80-84세	730 (100.0%)	326 (44.7%)	404 (55.3%)	295 (40.4%)	**240** **(32.9%)**	55 (7.5%)
85세 이상	320 (100.0%)	158 (49.4%)	162 (50.6%)	133 (41.6%)	**109** **(34.1%)**	24 (7.5%)

자료: 국가통계포털(kosis.kr), 인구주택총조사(2010)

<표 24> 연령대별 1인가구 변화추이: 대덕구

년도	2000			2005			2010		
가구구분	1인가구 /전체가구	**여성 1인가구 /전체가구**	남성 1인가구 /전체가구	1인가구 /전체가구	**여성 1인가구 /전체가구**	남성 1인가구 /전체가구	1인가구 /전체가구	**여성 1인가구 /전체가구**	남성 1인가구 /전체가구
계	14.3%	**6.9%**	7.4%	18.3%	**8.7%**	9.6%	23.1%	**11.3%**	11.8%
15세 미만	40.0%	**0.0%**	40.0%	33.3%	**16.7%**	16.7%	0.0%	**0.0%**	0.0%
15-19세	62.1%	**31.8%**	30.3%	68.4%	**30.9%**	37.5%	72.5%	**32.4%**	40.1%
20-24세	57.9%	**30.5%**	27.4%	68.9%	**35.2%**	33.7%	77.3%	**40.6%**	36.7%
25-29세	29.3%	**8.3%**	21.0%	43.1%	**12.8%**	30.3%	51.9%	**19.3%**	32.7%
30-34세	11.3%	**3.5%**	7.7%	20.4%	**5.8%**	14.6%	26.9%	**8.1%**	18.8%
35-39세	8.0%	**3.3%**	4.7%	11.7%	**3.7%**	8.0%	18.0%	**5.7%**	12.4%
40-44세	7.4%	**3.4%**	4.0%	10.0%	**3.7%**	6.3%	14.5%	**4.7%**	9.8%
45-49세	8.5%	**4.2%**	4.3%	10.0%	**4.7%**	5.4%	14.0%	**5.8%**	8.2%
50-54세	8.8%	**4.5%**	4.2%	11.6%	**5.7%**	5.9%	16.2%	**7.6%**	8.6%
55-59세	11.1%	**7.0%**	4.2%	12.9%	**7.6%**	5.3%	18.3%	**9.8%**	8.6%
60-64세	14.0%	**9.9%**	4.1%	17.2%	**11.9%**	5.3%	19.7%	**11.9%**	7.8%
65-69세	20.6%	**16.2%**	4.5%	22.4%	**16.3%**	6.2%	25.8%	**17.6%**	8.2%
70-74세	29.4%	**24.2%**	5.2%	29.2%	**23.6%**	5.6%	31.1%	**23.5%**	7.6%
75-79세	33.7%	**28.2%**	5.5%	37.3%	**31.4%**	5.9%	40.8%	**33.6%**	7.2%
80-84세	31.9%	**24.8%**	7.1%	44.6%	**37.6%**	7.0%	48.4%	**40.5%**	7.9%
85세 이상	37.0%	**28.4%**	8.6%	41.7%	**33.3%**	8.3%	54.4%	**41.8%**	12.7%

자료: 국가통계포털(kosis.kr), 인구주택총조사(2000-2010)

<표 25> 연령대별 1인가구 현황: 대덕구

(단위: 가구)

가구 구분	전체가구	여성 가구주가구	남성 가구주가구	1인가구	**여성 1인가구**	남성 1인가구
계	71,639 (100.0%)	17,937 (25.0%)	53,702 (75.0%)	16,547 (23.1%)	**8,073** **(11.3%)**	8,474 (11.8%)
15-19세	429 (100.0%)	188 (43.8%)	241 (56.2%)	311 (72.5%)	**139** **(32.4%)**	172 (40.1%)
20-24세	1,778 (100.0%)	928 (52.2%)	850 (47.8%)	1,374 (77.3%)	**722** **(40.6%)**	652 (36.7%)
25-29세	3,390 (100.0%)	1,119 (33.0%)	2,271 (67.0%)	1,761 (51.9%)	**654** **(19.3%)**	1,107 (32.7%)
30-34세	5,617 (100.0%)	1,077 (19.2%)	4,540 (80.8%)	1,510 (26.9%)	**453** **(8.1%)**	1,057 (18.8%)
35-39세	8,230 (100.0%)	1,631 (19.8%)	6,599 (80.2%)	1,485 (18.0%)	**467** **(5.7%)**	1,018 (12.4%)
40-44세	10,232 (100.0%)	1,972 (19.3%)	8,260 (80.7%)	1,485 (14.5%)	**484** **(4.7%)**	1,001 (9.8%)
45-49세	10,520 (100.0%)	2,219 (21.1%)	8,301 (78.9%)	1,472 (14.0%)	**607** **(5.8%)**	865 (8.2%)
50-54세	9,859 (100.0%)	2,219 (22.5%)	7,640 (77.5%)	1,598 (16.2%)	**746** **(7.6%)**	852 (8.6%)
55-59세	6,656 (100.0%)	1,573 (23.6%)	5,083 (76.4%)	1,219 (18.3%)	**649** **(9.8%)**	570 (8.6%)
60-64세	4,880 (100.0%)	1,231 (25.2%)	3,649 (74.8%)	961 (19.7%)	**580** **(11.9%)**	381 (7.8%)
65-69세	3,697 (100.0%)	1,095 (29.6%)	2,602 (70.4%)	954 (25.8%)	**651** **(17.6%)**	303 (8.2%)
70-74세	3,057 (100.0%)	1,066 (34.9%)	1,991 (65.1%)	950 (31.1%)	**718** **(23.5%)**	232 (7.6%)
75-79세	1,983 (100.0%)	922 (46.5%)	1,061 (53.5%)	810 (40.8%)	**667** **(33.6%)**	143 (7.2%)
80-84세	940 (100.0%)	494 (52.6%)	446 (47.4%)	455 (48.4%)	**381** **(40.5%)**	74 (7.9%)
85세 이상	371 (100.0%)	203 (54.7%)	168 (45.3%)	202 (54.4%)	**155** **(41.8%)**	47 (12.7%)

자료: 국가통계포털(kosis.kr), 인구주택총조사(2010)

<표 26> 연령대별 응답자 현황: 2013년 대전광역시 사회조사

(단위: 명)

구분	**여성 1인가구**	남성 1인가구	2인 이상 가구의 여성가구원	2인 이상 가구의 남성가구원	전체
15-29세	**158 (24.5%)**	200 (38.4%)	1,068 (21.3%)	1,169 (24.2%)	2,595 (23.6%)
30-39세	**53 (8.2%)**	78 (15.0%)	748 (14.9%)	692 (14.3%)	1,571 (14.3%)
40-49세	**50 (7.8%)**	44 (8.4%)	1,193 (23.8%)	1,069 (22.1%)	2,356 (21.4%)
50-59세	**62 (9.6%)**	35 (6.7%)	1,020 (20.4%)	938 (19.4%)	2,055 (18.7%)
60-69세	**126 (19.5%)**	87 (16.7%)	525 (10.5%)	541 (11.2%)	1,279 (11.6%)
70세 이상	**196 (30.4%)**	77 (14.8%)	454 (9.1%)	429 (8.9%)	1,156 (10.5%)
전체	**645 (100.0%)**	521 (100.0%)	5,008 (100.0%)	4,838 (100.0%)	11,012 (100.0%)

자료: 대전광역시, 2013 대전광역시 사회조사

제3장 여성 1인가구의 가족

제1절 혼인
제2절 가족관계 만족도

제3장 여성 1인가구의 가족

제1절 혼인

■ 혼인상태

혼인상태[9)]에 따른 여성 1인가구의 비율을 살펴보면, 전체 여성 1인가구 중 미혼의 비율이 46.1%로 가장 높게 나타났으며, 그 다음으로 사별 30.2%, 이혼 13.9%, 기혼 9.7% 순으로 나타났다. 특히 다른 가구형태보다 사별의 비율이 높은 것으로 나타났으며, 이것은 여성 1인가구의 노령화 현상을 보여주는 것으로 파악된다.

연령대와 혼인상태의 교차분석 결과에 따르면 40대 미만의 여성 1인가구 대부분은 미혼상태이며, 60대 이상에서는 사별이 차지하는 비율이 과반 이상으로 높게 나타나고 있다.

혼인상태별 여성 1인가구의 평균연령은 미혼의 경우 29.6세로 전체 평균 연령 46.7세 보다 낮았으며, 그 다음으로 기혼 50.3세, 이혼 50.6세, 사별 70.0세 순으로 나타났다.

자치구별 혼인상태 중 미혼 비율은 유성구, 서구, 동구가 58.2%, 54.4%, 42.5%로 높게 나타났으며, 기혼 비율은 유성구, 중구가 12.5%, 11.0%로 높게 나타났다. 사별 비율은 중구, 대덕구가 42.5%, 39.8%로 높게 나타났으며, 이혼의 비율은 대덕구, 중구가 18.2%, 16.0%로 높게 나타났다.

---

9) 호적이나 주민등록상의 신고와는 관계없이 15세 이상자에 대한 사실상의 혼인상태를 말하며 다음과 같이 구분함. (1) 미혼: 혼인한 사실이 없는 사람 (2) 배우자 있음: 결혼하여 배우자가 있는 사람 (3) 사별: 배우자중 한쪽이 사망하여 현재 재혼하지 않고 혼자 살고 있는 사람 (4) 이혼: 배우자와 서로 헤어져서 현재 재혼하지 않고 혼자 살고 있는 사람

■ 초혼연령

여성 1인가구의 평균 초혼연령은 23.1세로 남성 1인가구 27.4세, 2인 이상 가구의 여성가구원 25.6세, 2인 이상 가구의 남성가구원 25.9세보다 낮게 나타났다. 혼인상태에 따라서는 기혼과 이혼의 경우 24.5세와 24.7세로 통계적으로 유의한 차이가 없는 것으로 나타났으며, 사별의 경우 21.9세로 다른 집단보다 낮게 나타났다. 교육정도가 높은 집단과 연령대가 낮은 집단의 초혼연령이 다른 집단보다 높은 것으로 나타났다.

<표 27> 혼인상태 현황: 대전광역시

(단위: 명)

혼인상태	**여성 1인가구**	남성 1인가구	2인 이상 가구의 여성가구원	2인 이상 가구의 남성가구원	전체
미혼	**30,995 (46.1%)**	43,231 (63.8%)	147,042 (26.5%)	191,107 (35.1%)	412,375 (33.4%)
기혼	**6,510 (9.7%)**	11,267 (16.6%)	343,718 (62.0%)	334,063 (61.4%)	695,558 (56.4%)
사별	**20,311 (30.2%)**	4,488 (6.6%)	43,778 (7.9%)	6,558 (1.2%)	75,135 (6.1%)
이혼	**9,359 (13.9%)**	8,777 (13.0%)	19,815 (3.6%)	12,484 (2.3%)	50,435 (4.1%)
전체	**67,175 (100.0%)**	67,763 (100.0%)	554,353 (100.0%)	544,212 (100.0%)	1,233,503 (100.0%)

자료: 통계청 마이크로데이터서비스시스템(mdss.kostat.go.kr), 인구주택총조사(2010)

<표 28> 연령 및 혼인상태별 여성 1인가구 현황: 전체 광역시 비교

(단위: 명)

구분	대전광역시					전체 광역시				
	여성 1인가구	미혼	배우자 있음	사별	이혼	여성 1인가구	미혼	배우자 있음	사별	이혼
합계	67,175	30,995	6,510	20,311	9,359	534,670	176,477	49,678	225,449	83,064
	(100.0%)	(46.1%)	(9.7%)	(30.2%)	(13.9%)	(100.0%)	(33.0%)	(9.3%)	(42.2%)	(15.5%)
20세 미만	1,954	1,952	2	0	0	7,019	7,013	6	0	0
	(100.0%)	(99.9%)	(0.1%)	(0.0%)	(0.0%)	(100.0%)	(99.9%)	(0.1%)	(0.0%)	(0.0%)
20-24세	9,312	9,275	26	2	9	36,861	36,656	148	12	45
	(100.0%)	(99.6%)	(0.3%)	(0.0%)	(0.1%)	(100.0%)	(99.4%)	(0.4%)	(0.0%)	(0.1%)
25-29세	8,308	7,950	280	2	76	46,721	44,705	1,546	34	436
	(100.0%)	(95.7%)	(3.4%)	(0.0%)	(0.9%)	(100.0%)	(95.7%)	(3.3%)	(0.1%)	(0.9%)
30-34세	5,535	4,712	501	11	311	36,379	31,158	3,098	100	2,023
	(100.0%)	(85.1%)	(9.1%)	(0.2%)	(5.6%)	(100.0%)	(85.6%)	(8.5%)	(0.3%)	(5.6%)
35-39세	4,303	2,936	548	39	780	32,120	22,089	3,533	293	6,205
	(100.0%)	(68.2%)	(12.7%)	(0.9%)	(18.1%)	(100.0%)	(68.8%)	(11.0%)	(0.9%)	(19.3%)
40-44세	3,746	1,640	643	110	1,353	30,641	13,369	4,714	947	11,611
	(100.0%)	(43.8%)	(17.2%)	(2.9%)	(36.1%)	(100.0%)	(43.6%)	(15.4%)	(3.1%)	(37.9%)
45-49세	4,194	962	1,027	338	1,867	35,647	8,093	7,515	3,516	16,523
	(100.0%)	(22.9%)	(24.5%)	(8.1%)	(44.5%)	(100.0%)	(22.7%)	(21.1%)	(9.9%)	(46.4%)
50-54세	4,828	605	1,214	1,001	2,008	42,532	5,232	9,311	9,793	18,196
	(100.0%)	(12.5%)	(25.1%)	(20.7%)	(41.6%)	(100.0%)	(12.3%)	(21.9%)	(23.0%)	(42.8%)
55-59세	4,254	409	872	1,618	1,355	41,571	3,318	7,252	18,195	12,806
	(100.0%)	(9.6%)	(20.5%)	(38.0%)	(31.9%)	(100.0%)	(8.0%)	(17.4%)	(43.8%)	(30.8%)
60-64세	3,986	237	550	2,470	729	43,883	1,926	5,077	29,522	7,358
	(100.0%)	(5.9%)	(13.8%)	(62.0%)	(18.3%)	(100.0%)	(4.4%)	(11.6%)	(67.3%)	(16.8%)
65-69세	4,373	139	384	3,367	483	48,252	1,266	3,382	39,277	4,327
	(100.0%)	(3.2%)	(8.8%)	(77.0%)	(11.0%)	(100.0%)	(2.6%)	(7.0%)	(81.4%)	(9.0%)
70-74세	4,740	92	231	4,181	236	52,555	883	2,289	47,159	2,224
	(100.0%)	(1.9%)	(4.9%)	(88.2%)	(5.0%)	(100.0%)	(1.7%)	(4.4%)	(89.7%)	(4.2%)
75-79세	4,160	60	155	3,835	110	44,513	502	1,175	41,880	956
	(100.0%)	(1.4%)	(3.7%)	(92.2%)	(2.6%)	(100.0%)	(1.1%)	(2.6%)	(94.1%)	(2.1%)
80-84세	2,437	21	54	2,333	29	25,426	199	458	24,479	290
	(100.0%)	(0.9%)	(2.2%)	(95.7%)	(1.2%)	(100.0%)	(0.8%)	(1.8%)	(96.3%)	(1.1%)
85세 이상	1,045	5	23	1,004	13	10,550	70	174	10,242	64
	(100.0%)	(0.5%)	(2.2%)	(96.1%)	(1.2%)	(100.0%)	(0.7%)	(1.6%)	(97.1%)	(0.6%)

자료: 국가통계포털(kosis.kr), 인구주택총조사(2010)

<표 29> 혼인상태별 여성 1인가구의 평균연령 차이: 대전광역시

(단위: 세)

혼인상태	N	평균	F	p
미혼	30,995	29.5674[d]		
기혼	6,510	50.3034[c]		
사별	20,311	69.9758[a]	66063.8	<.0001
이혼	9,359	50.6244[b]		
전체	67,175	46.7285		

자료: 통계청 마이크로데이터서비스시스템(mdss.kostat.go.kr), 인구주택총조사(2010)

<표 30> 자치구 및 혼인상태별 여성 1인가구 현황

(단위: 명)

구분	합계	미혼	배우자 있음	사별	이혼
대전 광역시	67,175 (100.0%)	30,995 (46.1%)	6,510 (9.7%)	20,311 (30.2%)	9,359 (13.9%)
동구	13,781 (100.0%)	5,860 (42.5%)	1,027 (7.5%)	5,022 (36.4%)	1,872 (13.6%)
중구	10,762 (100.0%)	3,288 (30.6%)	1,183 (11.0%)	4,573 (42.5%)	1,718 (16.0%)
서구	23,696 (100.0%)	12,900 (54.4%)	2,174 (9.2%)	5,407 (22.8%)	3,215 (13.6%)
유성구	10,863 (100.0%)	6,320 (58.2%)	1,362 (12.5%)	2,095 (19.3%)	1,086 (10.0%)
대덕구	8,073 (100.0%)	2,627 (32.5%)	764 (9.5%)	3,214 (39.8%)	1,468 (18.2%)

자료: 국가통계포털(kosis.kr), 인구주택총조사(2010)

<표 31> 연령 및 혼인상태별 여성 1인가구 현황: 동구

(단위: 명)

구분	여성 1인가구	미혼	배우자 있음	사별	이혼
합계	13,781 (100.0%)	5,860 (42.5%)	1,027 (7.5%)	5,022 (36.4%)	1,872 (13.6%)
20세 미만	867 (100.0%)	866 (99.9%)	1 (0.1%)	0 (0.0%)	0 (0.0%)
20-24세	2,595 (100.0%)	2,590 (99.8%)	2 (0.1%)	1 (0.0%)	2 (0.1%)
25-29세	924 (100.0%)	870 (94.2%)	41 (4.4%)	1 (0.1%)	12 (1.3%)
30-34세	559 (100.0%)	461 (82.5%)	65 (11.6%)	0 (0.0%)	33 (5.9%)
35-39세	568 (100.0%)	382 (67.3%)	79 (13.9%)	8 (1.4%)	99 (17.4%)
40-44세	545 (100.0%)	235 (43.1%)	91 (16.7%)	22 (4.0%)	197 (36.1%)
45-49세	744 (100.0%)	161 (21.6%)	146 (19.6%)	68 (9.1%)	369 (49.6%)
50-54세	939 (100.0%)	104 (11.1%)	191 (20.3%)	215 (22.9%)	429 (45.7%)
55-59세	900 (100.0%)	56 (6.2%)	147 (16.3%)	392 (43.6%)	305 (33.9%)
60-64세	935 (100.0%)	48 (5.1%)	96 (10.3%)	598 (64.0%)	193 (20.6%)
65-69세	1,138 (100.0%)	38 (3.3%)	87 (7.6%)	888 (78.0%)	125 (11.0%)
70-74세	1,184 (100.0%)	26 (2.2%)	41 (3.5%)	1,052 (88.9%)	65 (5.5%)
75-79세	1,048 (100.0%)	16 (1.5%)	27 (2.6%)	974 (92.9%)	31 (3.0%)
80-84세	577 (100.0%)	7 (1.2%)	6 (1.0%)	558 (96.7%)	6 (1.0%)
85세 이상	258 (100.0%)	0 (0.0%)	7 (2.7%)	245 (95.0%)	6 (2.3%)

자료: 국가통계포털(kosis.kr), 인구주택총조사(2010)

<표 32> 연령 및 혼인상태별 여성 1인가구 현황: 중구

(단위: 명)

구분	여성 1인가구	미혼	배우자 있음	사별	이혼
합계	10,762 (100.0%)	3,288 (30.6%)	1,183 (11.0%)	4,573 (42.5%)	1,718 (16.0%)
20세 미만	98 (100.0%)	97 (99.0%)	1 (1.0%)	0 (0.0%)	0 (0.0%)
20-24세	662 (100.0%)	656 (99.1%)	6 (0.9%)	0 (0.0%)	0 (0.0%)
25-29세	904 (100.0%)	858 (94.9%)	39 (4.3%)	1 (0.1%)	6 (0.7%)
30-34세	659 (100.0%)	548 (83.2%)	62 (9.4%)	2 (0.3%)	47 (7.1%)
35-39세	582 (100.0%)	381 (65.5%)	86 (14.8%)	7 (1.2%)	108 (18.6%)
40-44세	545 (100.0%)	269 (49.4%)	82 (15.0%)	11 (2.0%)	183 (33.6%)
45-49세	669 (100.0%)	164 (24.5%)	147 (22.0%)	59 (8.8%)	299 (44.7%)
50-54세	904 (100.0%)	100 (11.1%)	212 (23.5%)	198 (21.9%)	394 (43.6%)
55-59세	949 (100.0%)	98 (10.3%)	191 (20.1%)	350 (36.9%)	310 (32.7%)
60-64세	951 (100.0%)	53 (5.6%)	150 (15.8%)	573 (60.3%)	175 (18.4%)
65-69세	971 (100.0%)	33 (3.4%)	87 (9.0%)	734 (75.6%)	117 (12.0%)
70-74세	1,098 (100.0%)	19 (1.7%)	60 (5.5%)	970 (88.3%)	49 (4.5%)
75-79세	932 (100.0%)	9 (1.0%)	38 (4.1%)	861 (92.4%)	24 (2.6%)
80-84세	579 (100.0%)	1 (0.2%)	14 (2.4%)	558 (96.4%)	6 (1.0%)
85세 이상	259 (100.0%)	2 (0.8%)	8 (3.1%)	249 (96.1%)	0 (0.0%)

자료: 국가통계포털(kosis.kr), 인구주택총조사(2010)

<표 33> 연령 및 혼인상태별 여성 1인가구 현황: 서구

(단위: 명)

구분	여성 1인가구	미혼	배우자 있음	사별	이혼
합계	23,696 (100.0%)	12,900 (54.4%)	2,174 (9.2%)	5,407 (22.8%)	3,215 (13.6%)
20세 미만	572 (100.0%)	572 (100.0%)	0 (0.0%)	0 (0.0%)	0 (0.0%)
20-24세	3,211 (100.0%)	3,197 (99.6%)	11 (0.3%)	1 (0.0%)	2 (0.1%)
25-29세	4,064 (100.0%)	3,924 (96.6%)	102 (2.5%)	0 (0.0%)	38 (0.9%)
30-34세	2,728 (100.0%)	2,362 (86.6%)	205 (7.5%)	8 (0.3%)	153 (5.6%)
35-39세	1,861 (100.0%)	1,313 (70.6%)	195 (10.5%)	9 (0.5%)	344 (18.5%)
40-44세	1,475 (100.0%)	654 (44.3%)	237 (16.1%)	31 (2.1%)	553 (37.5%)
45-49세	1,484 (100.0%)	337 (22.7%)	342 (23.0%)	117 (7.9%)	688 (46.4%)
50-54세	1,531 (100.0%)	218 (14.2%)	395 (25.8%)	302 (19.7%)	616 (40.2%)
55-59세	1,271 (100.0%)	146 (11.5%)	284 (22.3%)	443 (34.9%)	398 (31.3%)
60-64세	1,113 (100.0%)	80 (7.2%)	156 (14.0%)	684 (61.5%)	193 (17.3%)
65-69세	1,140 (100.0%)	38 (3.3%)	116 (10.2%)	861 (75.5%)	125 (11.0%)
70-74세	1,247 (100.0%)	29 (2.3%)	70 (5.6%)	1,085 (87.0%)	63 (5.1%)
75-79세	1,075 (100.0%)	21 (2.0%)	46 (4.3%)	979 (91.1%)	29 (2.7%)
80-84세	660 (100.0%)	6 (0.9%)	11 (1.7%)	635 (96.2%)	8 (1.2%)
85세 이상	264 (100.0%)	3 (1.1%)	4 (1.5%)	252 (95.5%)	5 (1.9%)

자료: 국가통계포털(kosis.kr), 인구주택총조사(2010)

<표 34> 연령 및 혼인상태별 여성 1인가구 현황: 유성구

(단위: 명)

구분	여성 1인가구	미혼	배우자 있음	사별	이혼
합계	10,863 (100.0%)	6,320 (58.2%)	1,362 (12.5%)	2,095 (19.3%)	1,086 (10.0%)
20세 미만	278 (100.0%)	278 (100.0%)	0 (0.0%)	0 (0.0%)	0 (0.0%)
20-24세	2,122 (100.0%)	2,114 (99.6%)	5 (0.2%)	0 (0.0%)	3 (0.1%)
25-29세	1,762 (100.0%)	1,676 (95.1%)	73 (4.1%)	0 (0.0%)	13 (0.7%)
30-34세	1,136 (100.0%)	963 (84.8%)	127 (11.2%)	0 (0.0%)	46 (4.0%)
35-39세	825 (100.0%)	574 (69.6%)	131 (15.9%)	4 (0.5%)	116 (14.1%)
40-44세	697 (100.0%)	311 (44.6%)	156 (22.4%)	16 (2.3%)	214 (30.7%)
45-49세	690 (100.0%)	180 (26.1%)	258 (37.4%)	36 (5.2%)	216 (31.3%)
50-54세	708 (100.0%)	115 (16.2%)	246 (34.7%)	118 (16.7%)	229 (32.3%)
55-59세	485 (100.0%)	56 (11.5%)	146 (30.1%)	159 (32.8%)	124 (25.6%)
60-64세	407 (100.0%)	22 (5.4%)	91 (22.4%)	232 (57.0%)	62 (15.2%)
65-69세	473 (100.0%)	13 (2.7%)	58 (12.3%)	365 (77.2%)	37 (7.8%)
70-74세	493 (100.0%)	11 (2.2%)	35 (7.1%)	430 (87.2%)	17 (3.4%)
75-79세	438 (100.0%)	4 (0.9%)	19 (4.3%)	406 (92.7%)	9 (2.1%)
80-84세	240 (100.0%)	3 (1.3%)	14 (5.8%)	223 (92.9%)	0 (0.0%)
85세 이상	109 (100.0%)	0 (0.0%)	3 (2.8%)	106 (97.2%)	0 (0.0%)

자료: 국가통계포털(kosis.kr), 인구주택총조사(2010)

<표 35> 연령 및 혼인상태별 여성 1인가구 현황: 대덕구

(단위: 명)

구분	여성 1인가구	미혼	배우자 있음	사별	이혼
합계	8,073 (100.0%)	2,627 (32.5%)	764 (9.5%)	3,214 (39.8%)	1,468 (18.2%)
20세 미만	139 (100.0%)	139 (100.0%)	0 (0.0%)	0 (0.0%)	0 (0.0%)
20-24세	722 (100.0%)	718 (99.4%)	2 (0.3%)	0 (0.0%)	2 (0.3%)
25-29세	654 (100.0%)	622 (95.1%)	25 (3.8%)	0 (0.0%)	7 (1.1%)
30-34세	453 (100.0%)	378 (83.4%)	42 (9.3%)	1 (0.2%)	32 (7.1%)
35-39세	467 (100.0%)	286 (61.2%)	57 (12.2%)	11 (2.4%)	113 (24.2%)
40-44세	484 (100.0%)	171 (35.3%)	77 (15.9%)	30 (6.2%)	206 (42.6%)
45-49세	607 (100.0%)	120 (19.8%)	134 (22.1%)	58 (9.6%)	295 (48.6%)
50-54세	746 (100.0%)	68 (9.1%)	170 (22.8%)	168 (22.5%)	340 (45.6%)
55-59세	649 (100.0%)	53 (8.2%)	104 (16.0%)	274 (42.2%)	218 (33.6%)
60-64세	580 (100.0%)	34 (5.9%)	57 (9.8%)	383 (66.0%)	106 (18.3%)
65-69세	651 (100.0%)	17 (2.6%)	36 (5.5%)	519 (79.7%)	79 (12.1%)
70-74세	718 (100.0%)	7 (1.0%)	25 (3.5%)	644 (89.7%)	42 (5.8%)
75-79세	667 (100.0%)	10 (1.5%)	25 (3.7%)	615 (92.2%)	17 (2.5%)
80-84세	381 (100.0%)	4 (1.0%)	9 (2.4%)	359 (94.2%)	9 (2.4%)
85세 이상	155 (100.0%)	0 (0.0%)	1 (0.6%)	152 (98.1%)	2 (1.3%)

자료: 국가통계포털(kosis.kr), 인구주택총조사(2010)

<표 36> 초혼연령: 대전광역시

(단위: 명)

연령대	**여성 1인가구**	남성 1인가구	2인 이상 가구의 여성가구원	2인 이상 가구의 남성가구원	전체
20세 미만	**7,931** **(21.5%)**	614 (2.6%)	27,011 (7.0%)	23,130 (6.2%)	58,686 (7.1%)
20-24세	**17,329** **(47.0%)**	4,813 (20.3%)	122,505 (31.6%)	114,304 (30.6%)	258,951 (31.5%)
25-29세	**9,044** **(24.5%)**	12,112 (51.1%)	174,907 (45.2%)	172,844 (46.3%)	368,907 (44.9%)
30-34세	**1,661** **(4.5%)**	4,822 (20.3%)	48,900 (12.6%)	49,863 (13.4%)	105,246 (12.8%)
35-39세	**630** **(1.7%)**	1,160 (4.9%)	9,853 (2.5%)	9,587 (2.6%)	21,230 (2.6%)
40-44세	**190** **(0.5%)**	136 (0.6%)	2,752 (0.7%)	2,499 (0.7%)	5,577 (0.7%)
45세 이상	**87** **(0.2%)**	41 (0.2%)	1,258 (0.3%)	1,194 (0.3%)	2,580 (0.3%)
전체	**36,872** **(100.0%)**	23,698 (100.0%)	387,186 (100.0%)	373,421 (100.0%)	821,177 (100.0%)

자료: 통계청 마이크로데이터서비스시스템(mdss.kostat.go.kr), 인구주택총조사(2010)

<표 37> 가구구분별 평균 초혼연령: 대전광역시

(단위: 세)

가구구분	N	평균	F	p
여성 1인가구	3,579	23.10701[d]		
남성 1인가구	2,291	27.35443[a]		
2인 이상 가구의 여성가구원	40,428	25.59399[c]	511.19	<.0001
2인 이상 가구의 남성가구원	38,235	25.87433[b]		
합계	84,533	25.66321		

자료: 통계청 마이크로데이터서비스시스템(mdss.kostat.go.kr), 인구주택총조사(2010)

<표 38> 초혼연령 및 연령대별 여성 1인가구: 대전광역시

(단위: 명)

초혼연령 \ 연령대	10-19세	20-29세	30-39세	40-49세	50-59세	60-69세	70-79세	80세 이상	전체
20세 미만	0 (0.0%)	21 (5.4%)	73 (3.3%)	542 (10.3%)	904 (10.6%)	1,208 (15.5%)	3,253 (34.7%)	1,930 (58.2%)	7,931 (21.5%)
20-24세	0 (0.0%)	67 (17.4%)	631 (28.9%)	1,681 (31.9%)	4,921 (57.5%)	4,399 (56.4%)	4,690 (50.1%)	940 (28.4%)	17,329 (47.0%)
25-29세	0 (0.0%)	298 (77.2%)	1,195 (54.8%)	2,281 (43.3%)	2,187 (25.6%)	1,737 (22.3%)	1,031 (11.0%)	315 (9.5%)	9,044 (24.5%)
30-34세	0 (0.0%)	0 (0.0%)	187 (8.6%)	454 (8.6%)	418 (4.9%)	315 (4.0%)	232 (2.5%)	55 (1.7%)	1,661 (4.5%)
35-39세	0 (0.0%)	0 (0.0%)	94 (4.3%)	253 (4.8%)	81 (0.9%)	68 (0.9%)	92 (1.0%)	42 (1.3%)	630 (1.7%)
40-44세	0 (0.0%)	0 (0.0%)	0 (0.0%)	57 (1.1%)	30 (0.4%)	55 (0.7%)	26 (0.3%)	22 (0.7%)	190 (0.5%)
45세 이상	0 (0.0%)	0 (0.0%)	0 (0.0%)	0 (0.0%)	10 (0.1%)	22 (0.3%)	44 (0.5%)	11 (0.3%)	87 (0.2%)
전체	0 (100.0%)	386 (100.0%)	2,180 (100.0%)	5,268 (100.0%)	8,551 (100.0%)	7,804 (100.0%)	9,368 (100.0%)	3,315 (100.0%)	36,872 (100.0%)

자료: 통계청 마이크로데이터서비스시스템(mdss.kostat.go.kr), 인구주택총조사(2010)

<표 39> 여성 1인가구의 연령대별 평균 초혼연령: 대전광역시

(단위: 세)

연령대	N	평균	F	p
20-29세	35	25.6571[a]	99.9	<.0001
30-39세	216	26.2454[a]		
40-49세	511	25.4716[a]		
50-59세	827	23.5744[b]		
60-69세	754	23.2361[b]		
70-79세	909	21.4906[c]		
80세 이상	327	20.0795[d]		
합계	3,579	23.1070		

자료: 통계청 마이크로데이터서비스시스템(mdss.kostat.go.kr), 인구주택총조사(2010)

<표 40> 초혼연령 및 혼인상태별 여성 1인가구: 대전광역시

(단위: 명)

혼인상태 / 초혼연령	기혼	사별	이혼	전체
20세 미만	663 (10.4%)	6,179 (30.4%)	1,089 (10.7%)	7,931 (21.5%)
20-24세	2,940 (46.1%)	10,247 (50.3%)	4,142 (40.8%)	17,329 (47.0%)
25-29세	2,142 (33.6%)	3,043 (15.0%)	3,859 (38.0%)	9,044 (24.5%)
30-34세	274 (4.3%)	560 (2.8%)	827 (8.2%)	1,661 (4.5%)
35-39세	259 (4.1%)	164 (0.8%)	207 (2.0%)	630 (1.7%)
40-44세	86 (1.3%)	84 (0.4%)	20 (0.2%)	190 (0.5%)
45세 이상	10 (0.2%)	77 (0.4%)	0 (0.0%)	87 (0.2%)
전체	6,374 (100.0%)	20,354 (100.0%)	10,144 (100.0%)	36,872 (100.0%)

자료: 통계청 마이크로데이터서비스시스템(mdss.kostat.go.kr), 인구주택총조사(2010)

<표 41> 여성 1인가구의 혼인상태별 평균 초혼연령: 대전광역시

(단위: 세)

혼인상태	N	평균	F	p
기혼	636	24.5079[a]	171.41	<.0001
사별	1,970	21.8843[b]		
이혼	973	24.6670[a]		
합계	3,579	23.1070		

자료: 통계청 마이크로데이터서비스시스템(mdss.kostat.go.kr), 인구주택총조사(2010)

<표 42> 초혼연령 및 교육정도별 여성 1인가구: 대전광역시

(단위: 명)

교육정도 / 초혼연령	무학	초졸 이하	중졸 이하	고졸 이하	전문대 졸 이하	대졸 이하	대학원 재학이상	전체
20세 미만	3,147 (48.8%)	3,219 (27.3%)	846 (15.4%)	569 (6.5%)	96 (5.4%)	51 (2.6%)	3 (0.4%)	7,931 (21.5%)
20-24세	2,464 (38.2%)	6,124 (52.0%)	3,177 (57.8%)	4,109 (47.3%)	605 (34.0%)	670 (34.6%)	180 (24.2%)	17,329 (47.0%)
25-29세	603 (9.4%)	1,857 (15.8%)	1,199 (21.8%)	3,206 (36.9%)	795 (44.7%)	973 (50.2%)	411 (55.3%)	9,044 (24.5%)
30-34세	121 (1.9%)	417 (3.5%)	120 (2.2%)	597 (6.9%)	158 (8.9%)	187 (9.6%)	61 (8.2%)	1,661 (4.5%)
35-39세	59 (0.9%)	51 (0.4%)	128 (2.3%)	185 (2.1%)	114 (6.4%)	57 (2.9%)	36 (4.8%)	630 (1.7%)
40-44세	42 (0.7%)	52 (0.4%)	19 (0.3%)	24 (0.3%)	11 (0.6%)	0 (0.0%)	42 (5.7%)	190 (0.5%)
45세 이상	9 (0.1%)	56 (0.5%)	12 (0.2%)	0 (0.0%)	0 (0.0%)	0 (0.0%)	10 (1.3%)	87 (0.2%)
전체	6,445 (100.0%)	11,776 (100.0%)	5,501 (100.0%)	8,690 (100.0%)	1,779 (100.0%)	1,938 (100.0%)	743 (100.0%)	36,872 (100.0%)

자료: 통계청 마이크로데이터서비스시스템(mdss.kostat.go.kr), 인구주택총조사(2010)

<표 43> 여성 1인가구의 교육정도별 평균 초혼연령: 대전광역시

(단위: 세)

교육정도	N	평균	F	p
무학	651	20.5730[f]	106.89	<.0001
초졸 이하	1,128	22.1817[e]		
중졸 이하	523	23.2428[d]		
고졸 이하	836	24.6292[c]		
전문대졸 이하	185	25.7838[b]		
대졸 이하	180	25.9556[b]		
대학원 재학 이상	76	27.6053[a]		
합계	3,579	23.1070		

자료: 통계청 마이크로데이터서비스시스템(mdss.kostat.go.kr), 인구주택총조사(2010)

<표 44> 초혼연령 및 자치구별 여성 1인가구: 대전광역시

(단위: 명)

초혼연령 \ 자치구	동구	중구	서구	유성구	대덕구	전체
20세 미만	2,234 (26.2%)	1,704 (21.3%)	1,922 (18.2%)	689 (15.9%)	1,382 (25.1%)	7,931 (21.5%)
20-24세	3,822 (44.9%)	3,928 (49.2%)	4,913 (46.6%)	1,988 (45.9%)	2,678 (48.6%)	17,329 (47.0%)
25-29세	1,891 (22.2%)	1,747 (21.9%)	3,042 (28.9%)	1,272 (29.4%)	1,092 (19.8%)	9,044 (24.5%)
30-34세	305 (3.6%)	391 (4.9%)	452 (4.3%)	270 (6.2%)	243 (4.4%)	1,661 (4.5%)
35-39세	146 (1.7%)	136 (1.7%)	157 (1.5%)	81 (1.9%)	110 (2.0%)	630 (1.7%)
40-44세	79 (0.9%)	43 (0.5%)	48 (0.5%)	20 (0.5%)	0 (0.0%)	190 (0.5%)
45세 이상	35 (0.4%)	42 (0.5%)	0 (0.0%)	10 (0.2%)	0 (0.0%)	87 (0.2%)
전체	8,512 (100.0%)	7,991 (100.0%)	10,534 (100.0%)	4,330 (100.0%)	5,505 (100.0%)	36,872 (100.0%)

자료: 통계청 마이크로데이터서비스시스템(mdss.kostat.go.kr), 인구주택총조사(2010)

<표 45> 여성 1인가구의 자치구별 평균 초혼연령: 대전광역시

(단위: 세)

자치구	N	평균	F	p
동구	786	22.9491[bc]	6.58	<.0001
중구	730	23.0726[b]		
서구	1,016	23.3199[b]		
유성구	411	23.8832[a]		
대덕구	636	22.5000[c]		
합계	3,579	23.1070		

자료: 통계청 마이크로데이터서비스시스템(mdss.kostat.go.kr), 인구주택총조사(2010)

제2절 가족관계 만족도

■ 가족관계 만족도 평균

대전광역시가 2013년에 실시한 사회조사의 마이크로데이터를 분석한 결과 여성 1인가구의 가족관계 만족도 평균[10]은 3.5점으로 남성 1인가구 3.6점, 2인 이상 가구의 여성가구원 4.0점, 2인 이상 가구의 남성가구원 4.1점보다 상대적으로 낮게 나타났다.

연령대에 따라서는 20대 이하가 3.9점으로 가장 높게 나타났으며, 그 다음으로 30대와 50대가 3.6점과 3.5점으로 높게 나타났다. 40대와 60대, 70대 이상에서는 각각 3.3점, 3.3점, 3.4점으로 다른 집단에 비해 상대적으로 낮은 만족도를 보였다.

혼인상태에 따라서는 미혼이 3.7점으로 가장 높게 나타났으며, 이혼과 사별은 3.5점과 3.4점으로 낮게 나타났다.

교육수준에 따라서도 대학교 입학 이상의 학력 집단에서의 만족도가 대학교 입학 미만의 집단보다 상대적으로 높은 만족도를 보이고 있다.

10) 전체 평균 4.0점

<표 46> 가족관계만족도: 대전광역시

(단위: 점)

가구구분	N	평균	표준편차	F	p
여성 1인가구	645	3.5395[a]	.77243		
남성 1인가구	521	3.6180[b]	.79056		
2인 이상 가구의 여성가구원	5,008	3.9874[c]	.73789	133.234	.000
2인 이상 가구의 남성가구원	4,838	4.0593[d]	.75126		
합계	11,012	3.9753	.76175		

자료: 대전광역시, 2013 대전광역시 사회조사

<표 47> 여성 1인가구의 연령대별 가족관계만족도: 대전광역시

(단위: 점)

연령대	N	평균	표준편차	F	p
20대 이하	158	3.9177[c]	.70454		
30대	53	3.6038[b]	.83986		
40대	50	3.3200[a]	.81916		
50대	62	3.4839[ab]	.56516	12.050	.000
60대	126	3.3492[a]	.74100		
70대 이상	196	3.4133[ab]	.76970		
합계	645	3.5395	.77243		

자료: 대전광역시, 2013 대전광역시 사회조사

<표 48> 여성 1인가구의 혼인상태별 가족관계만족도: 대전광역시

(단위: 점)

혼인상태	N	평균	표준편차	F	p
미혼	245	3.7673[b]	.76217	19.407	.000
사별	330	3.3727[a]	.72127		
이혼	70	3.5286[a]	.84650		
합계	645	3.5395	.77243		

자료: 대전광역시, 2013 대전광역시 사회조사

<표 49> 여성 1인가구의 교육정도별 가족관계만족도: 대전광역시

(단위: 점)

교육정도	N	평균	표준편차	F	p
무학	66	3.2424[a]	.84235	9.554	.000
초등학교 입학 이상	149	3.4362[a]	.72896		
중학교 입학 이상	96	3.3646[a]	.66680		
고등학교 입학 이상	104	3.4615[a]	.74941		
대학교 입학 이상	219	3.7945[b]	.74733		
대학원 입학 이상	11	3.9091[b]	1.04447		
합계	645	3.5395	.77243		

자료: 대전광역시, 2013 대전광역시 사회조사

제4장 여성 1인가구의 주거

제1절 주거현황
제2절 거주지

제4장 여성 1인가구의 주거

제1절 주거현황

■ 거처의 종류

대전지역 여성 1인가구의 거처의 종류를 살펴보면 전체 가구 중 56.9%가 단독주택에 거주하고 있고, 33.0%는 아파트에 거주하고 있는 것으로 나타났다. 다세대주택에 거주하는 비율은 4.6%, 주택 이외의 거처 2.8%, 연립주택 1.6%, 비거주용 건물 내 주택 1.1%를 차지하고 있다. 전체 광역시와 비교했을 때 단독주택에 거주하는 비율은 높고 다세대주택에 거주하는 비율은 낮은 것으로 나타났다.

연령대에 따라서는 45세 미만의 경우 과반 이상이 단독주택에 거주하고 있는 것으로 나타났으며, 45세 이상에서는 40% 이상이 아파트에 거주하고 있다.

자치구별 단독주택 거주 비율은 동구와 서구가 60.9%, 59.3%로 높게 나타났으며, 아파트 거주 비율은 대덕구와 중구가 39.4%, 33.8%로 높게 나타났다. 다세대주택 거주비율은 대덕구가 8.9%로 가장 높게 나타났으며, 연립주택 거주비율은 중구가 2.4%로 가장 높게 나타났으며, 주택 이외의 거처 비율은 유성구 4.5%, 서구 4.1%로 높게 나타났다.

■ 향후 거주 희망 주택유형

향후 거주하기 원하는 주택유형은 아파트가 65.1%로 가장 높게 나타났으며, 그 다음으로 연립ㆍ다세대주택 25.5%, 단독주택 8.3%, 기타 1.0%의 순으로 나타났다. 2인 이상 가구의 가구원에 비해 아파트의 비율은 낮게, 연립ㆍ다세대주택의 비율은 높게 나타났다.

■ 주거 점유형태

주거 점유형태에 있어서는 월세의 비율이 44.1%[11]로 가장 높게 나타났으며, 그 다음으로 자기집 28.7%, 전세 21.1%, 무상 4.3%, 사글세 1.8% 순으로 나타났다. 연령대에 따라서 55세 미만에서는 월세의 비율이 높게 나타났으며, 55세 이상에서는 자기집의 비율이 높게 나타났다.

자치구별 점유형태를 살펴보면, 자기집의 비율은 중구와 대덕구가 37.1%, 30.3%로 다른 자치구에 비해 높게 나타났으며, 전세의 비율은 대덕구와 중구가 30.3%, 22.5%로 높게 나타났다. 월세의 경우 서구와 유성구가 53.8%, 53.6%로 높게 나타났으며, 사글세의 비율은 동구가 8.1%, 무상(관사, 사택 등)의 비율은 대덕구가 3.1%로 높은 비율을 보였다.

■ 주거연면적

주거연면적[12]의 경우 31-40㎡에 거주하는 비율이 22.2%로 가장 높게 나타났으며, 그 다음으로 41-50㎡ 17.4%, 21-30㎡ 15.7% 순으로 높게 나타났다.

혼인상태에 따라서는 기혼의 경우 평균 주거연면적이 60.3㎡로 가장 넓은 것으로 나타났다. 그 다음으로 사별의 경우 57.0㎡, 이혼 48.6㎡, 미혼 38.8㎡ 등의 순으로 나타났다.

교육정도에 따라서는 고졸 이하[13] 집단이 다른 집단에 비해 상대적으로 평균 주거연면적이 넓은 것으로 나타났으며, 그 다음으로는 무학과 대학원 재학 이상 집단의 평균 주거연면적이 넓게 나타났다.

자치구별 평균 주거연면적은 중구가 54.4㎡로 가장 넓은 것으로 나타났다. 그 다음으로 대덕구가 48.2㎡, 서구 46.6㎡, 유성구 46.1㎡, 동구 45.4㎡ 순으로 넓은 것으로 나타났다.

---

11) 보증금 있는 월세 39.8%, 보증금 없는 월세 4.3%
12) 여성 1인가구 평균 주거연면적은 47.7㎡임.
13) 초졸 이하, 중졸 이하 포함

<표 50> 거처의 종류별 1인가구 현황: 전체 광역시 비교

(단위: 명)

거처의 종류	대전광역시			전체 광역시		
	계	여자	남자	계	여자	남자
단독주택[14]	83,624 (62.0%)	38,233 (56.9%)	45,391 (67.0%)	557,830 (55.3%)	278,053 (52.0%)	279,777 (59.0%)
아파트[15]	37,610 (27.9%)	22,184 (33.0%)	15,426 (22.8%)	299,740 (29.7%)	180,097 (33.7%)	119,643 (25.2%)
연립주택[16]	1,778 (1.3%)	1,063 (1.6%)	715 (1.1%)	14,446 (1.4%)	8,722 (1.6%)	5,724 (1.2%)
다세대주택[17]	5,467 (4.1%)	3,084 (4.6%)	2,383 (3.5%)	77,207 (7.7%)	41,179 (7.7%)	36,028 (7.6%)
비거주용건물 내 주택[18]	1,719 (1.3%)	712 (1.1%)	1,007 (1.5%)	15,621 (1.5%)	6,961 (1.3%)	8,660 (1.8%)
주택[19]이외의 거처[20]	4,740 (3.5%)	1,899 (2.8%)	2,841 (4.2%)	44,277 (4.4%)	19,658 (3.7%)	24,619 (5.2%)
계	134,938 (100.0%)	67,175 (100.0%)	67,763 (100.0%)	1,009,121 (100.0%)	534,670 (100.0%)	474,451 (100.0%)

자료: 국가통계포털(kosis.kr), 인구주택총조사(2010)

14) 한가구가 생활할 수 있도록 건축된 일반단독주택, 여러 가구가 살수 있도록 설계된 다가구 단독주택과 주거용부분과 영업용 부분이 함께 있는 건물 중 주거부분이 영업용부분과 같거나 더 많은 영업겸용 단독주택을 말함.

15) 한 건물 내에 여러 가구가 거주할 수 있도록 건축되어진 5층 이상의 영구건물로서 구조적으로 한 가구씩 독립하여 살 수 있도록 건축된 주택을 말함.

16) 한 건물 내에 여러 가구가 살 수 있도록 건축된 4층 이하의 영구 건물로서 건축당시 연립주택으로 허가받은 주택을 말함.

17) 한 건물 내에 여러 가구가 살 수 있도록 건축된 4층 이하의 영구 건물로서 건물의 연면적이 200평 이하이면서 건축당시 다세대 주택으로 허가받은 주택을 말함. 다세대주택은 세대(가구)별로 분리하여 각각 등기가 가능하며, 매매 또는 소유의 한 단위를 이루고 있음.

18) 영업용 목적으로 건축된 건물 내에 사람이 거주할 수 있도록 구획된 부분으로서 주택의 요건을 갖추고 있는 것을 말함. 단, 사람이 살고 있으나 주택의 요건을 갖추지 못한 거처는 주택이외의 거처로서 주택에서 제외하였음.

19) 한 가구가 살 수 있도록 지어진 집으로서 다음의 요건을 갖춘 단독주택, 아파트, 연립주택, 다세대 주택, 비거주용건물 내 주택을 말한다. 첫째, 영구 또는 준영구건물. 둘째, 한 개 이상의 방과 부엌. 셋째, 독립된 출입구. 넷째, 관습상 소유 또는 매매의 한 단위

20) 주택이 요건을 갖추지 못하고 있는 거처로서 사람이 살고 있는 장소를 말함. (1) 오피스텔(사무실 겸용 주택) (2) 호텔·여관 등 숙박업소의 객실 (3) 기숙사 및 특수사회시설 : 기숙사, 수녀원, 양로원, 고아원, 보육원 및 대사찰 등과 같이 집단 수용을 위한 구조 (4) 기타(건물공사장의 임시막사, 토굴 등)

<표 51> 거처의 종류 현황: 대전광역시

(단위: 명)

거처의 종류	여성 1인가구	남성 1인가구	2인 이상 가구의 여성가구원	2인 이상 가구의 남성가구원	전체
단독주택	38,233	45,391	181,479	176,687	441,790
	(56.9%)	(67.0%)	(26.8%)	(26.9%)	(30.1%)
아파트	22,184	15,426	423,817	406,191	867,618
	(33.0%)	(22.8%)	(62.6%)	(61.8%)	(59.0%)
연립주택	1,063	715	14,069	14,051	29,898
	(1.6%)	(1.1%)	(2.1%)	(2.1%)	(2.0%)
다세대주택	3,084	2,383	35,502	35,025	75,994
	(4.6%)	(3.5%)	(5.2%)	(5.3%)	(5.2%)
비주거용 건물 내 주택	712	1,007	6,332	6,162	14,213
	(1.1%)	(1.5%)	(0.9%)	(0.9%)	(1.0%)
오피스텔	1,168	1,577	1,436	1,226	5,407
	(1.7%)	(2.3%)	(0.2%)	(0.2%)	(0.4%)
호텔, 여관 등 숙박업소의 객실	142	375	283	276	1,076
	(0.2%)	(0.6%)	(0.0%)	(0.0%)	(0.1%)
기숙사 및 특수사회시설	40	159	13,326	16,578	30,103
	(0.1%)	(0.2%)	(2.0%)	(2.5%)	(2.0%)
판잣집, 비닐하우스	23	45	126	135	329
	(0.0%)	(0.1%)	(0.0%)	(0.0%)	(0.0%)
기타	526	685	1,076	884	3,171
	(0.8%)	(1.0%)	(0.2%)	(0.1%)	(0.2%)
전체	67,175	67,763	677,446	657,215	1,469,599
	(100.0%)	(100.0%)	(100.0%)	(100.0%)	(100.0%)

자료: 통계청 마이크로데이터서비스시스템(mdss.kostat.go.kr), 인구주택총조사(2010)

<표 52> 연령 및 거처의 종류별 여성 1인가구 현황: 전체 광역시 비교

(단위: 명)

연령대	대전광역시							전체 광역시						
	계	단독주택	아파트	연립주택	다세대주택	비거주용 건물 내 주택	주택이외의 거처	계	단독주택	아파트	연립주택	다세대주택	비거주용 건물 내 주택	주택이외의 거처
합계	67,175	38,233	22,184	1,063	3,084	712	1,899	534,670	278,053	180,097	8,722	41,179	6,961	19,658
	(100.0%)	(56.9%)	(33.0%)	(1.6%)	(4.6%)	(1.1%)	(2.8%)	(100.0%)	(52.0%)	(33.7%)	(1.6%)	(7.7%)	(1.3%)	(3.7%)
20세 미만	1,954	1,773	78	2	18	22	61	7,019	5,349	537	30	368	129	606
	(100.0%)	(90.7%)	(4.0%)	(0.1%)	(0.9%)	(1.1%)	(3.1%)	(100.0%)	(76.2%)	(7.7%)	(0.4%)	(5.2%)	(1.8%)	(8.6%)
20~24세	9,312	8,056	567	24	134	84	447	36,861	25,893	3,705	145	2,483	533	4,102
	(100.0%)	(86.5%)	(6.1%)	(0.3%)	(1.4%)	(0.9%)	(4.8%)	(100.0%)	(70.2%)	(10.1%)	(0.4%)	(6.7%)	(1.4%)	(11.1%)
25~29세	8,308	5,834	1,681	43	195	79	476	46,721	26,766	10,608	317	3,634	516	4,880
	(100.0%)	(70.2%)	(20.2%)	(0.5%)	(2.3%)	(1.0%)	(5.7%)	(100.0%)	(57.3%)	(22.7%)	(0.7%)	(7.8%)	(1.1%)	(10.4%)
30~34세	5,535	3,203	1,798	39	152	51	292	36,379	17,804	11,823	314	3,078	409	2,951
	(100.0%)	(57.9%)	(32.5%)	(0.7%)	(2.7%)	(0.9%)	(5.3%)	(100.0%)	(48.9%)	(32.5%)	(0.9%)	(8.5%)	(1.1%)	(8.1%)
35~39세	4,303	2,267	1,645	32	141	30	188	32,120	14,521	12,181	325	2,783	330	1,980
	(100.0%)	(52.7%)	(38.2%)	(0.7%)	(3.3%)	(0.7%)	(4.4%)	(100.0%)	(45.2%)	(37.9%)	(1.0%)	(8.7%)	(1.0%)	(6.2%)
40~44세	3,746	1,873	1,482	33	182	43	133	30,641	14,147	11,653	352	2,768	413	1,308
	(100.0%)	(50.0%)	(39.6%)	(0.9%)	(4.9%)	(1.1%)	(3.6%)	(100.0%)	(46.2%)	(38.0%)	(1.1%)	(9.0%)	(1.3%)	(4.3%)
45~49세	4,194	2,075	1,676	58	248	66	71	35,647	16,733	13,688	449	3,317	552	908
	(100.0%)	(49.5%)	(40.0%)	(1.4%)	(5.9%)	(1.6%)	(1.7%)	(100.0%)	(46.9%)	(38.4%)	(1.3%)	(9.3%)	(1.5%)	(2.5%)
50~54세	4,828	2,245	2,050	97	307	63	66	42,532	19,727	16,857	762	3,768	715	703
	(100.0%)	(46.5%)	(42.5%)	(2.0%)	(6.4%)	(1.3%)	(1.4%)	(100.0%)	(46.4%)	(39.6%)	(1.8%)	(8.9%)	(1.7%)	(1.7%)
55~59세	4,254	1,759	1,951	111	324	67	42	41,571	18,881	17,090	868	3,557	695	480
	(100.0%)	(41.3%)	(45.9%)	(2.6%)	(7.6%)	(1.6%)	(1.0%)	(100.0%)	(45.4%)	(41.1%)	(2.1%)	(8.6%)	(1.7%)	(1.2%)
60~64세	3,986	1,636	1,838	114	295	66	37	43,883	20,333	17,717	1,078	3,673	688	394
	(100.0%)	(41.0%)	(46.1%)	(2.9%)	(7.4%)	(1.7%)	(0.9%)	(100.0%)	(46.3%)	(40.4%)	(2.5%)	(8.4%)	(1.6%)	(0.9%)
65~69세	4,373	1,799	1,998	145	340	59	32	48,252	24,021	18,109	1,231	3,789	685	417
	(100.0%)	(41.1%)	(45.7%)	(3.3%)	(7.8%)	(1.3%)	(0.7%)	(100.0%)	(49.8%)	(37.5%)	(2.6%)	(7.9%)	(1.4%)	(0.9%)
70~74세	4,740	2,125	2,054	176	334	33	18	52,555	27,728	19,102	1,278	3,539	559	349
	(100.0%)	(44.8%)	(43.3%)	(3.7%)	(7.0%)	(0.7%)	(0.4%)	(100.0%)	(52.8%)	(36.3%)	(2.4%)	(6.7%)	(1.1%)	(0.7%)
75~79세	4,160	1,863	1,893	111	244	24	25	44,513	24,567	15,686	918	2,630	418	294
	(100.0%)	(44.8%)	(45.5%)	(2.7%)	(5.9%)	(0.6%)	(0.6%)	(100.0%)	(55.2%)	(35.2%)	(2.1%)	(5.9%)	(0.9%)	(0.7%)
80~84세	2,437	1,186	1,056	58	118	13	6	25,426	14,974	8,322	468	1,265	210	187
	(100.0%)	(48.7%)	(43.3%)	(2.4%)	(4.8%)	(0.5%)	(0.2%)	(100.0%)	(58.9%)	(32.7%)	(1.8%)	(5.0%)	(0.8%)	(0.7%)
85세 이상	1,045	539	417	20	52	12	5	10,550	6,609	3,019	187	527	109	99
	(100.0%)	(51.6%)	(39.9%)	(1.9%)	(5.0%)	(1.1%)	(0.5%)	(100.0%)	(62.6%)	(28.6%)	(1.8%)	(5.0%)	(1.0%)	(0.9%)

자료: 국가통계포털(kosis.kr), 인구주택총조사(2010)

<표 53> 자치구 및 거처의 종류별 여성 1인가구 현황

(단위: 명)

거처의 종류	대전광역시	동구	중구	서구	유성구	대덕구
단독주택	38,233 (56.9%)	8,391 (60.9%)	5,970 (55.5%)	14,041 (59.3%)	5,985 (55.1%)	3,846 (47.6%)
아파트	22,184 (33.0%)	4,138 (30.0%)	3,634 (33.8%)	7,672 (32.4%)	3,558 (32.8%)	3,182 (39.4%)
연립주택	1,063 (1.6%)	269 (2.0%)	263 (2.4%)	294 (1.2%)	61 (0.6%)	176 (2.2%)
다세대주택	3,084 (4.6%)	591 (4.3%)	600 (5.6%)	563 (2.4%)	610 (5.6%)	720 (8.9%)
비거주용건물 내 주택	712 (1.1%)	167 (1.2%)	151 (1.4%)	155 (0.7%)	162 (1.5%)	77 (1.0%)
주택이외의 거처	1,899 (2.8%)	225 (1.6%)	144 (1.3%)	971 (4.1%)	487 (4.5%)	72 (0.9%)
계	67,175 (100.0%)	13,781 (100.0%)	10,762 (100.0%)	23,696 (100.0%)	10,863 (100.0%)	8,073 (100.0%)

자료: 국가통계포털(kosis.kr), 인구주택총조사(2010)

<표 54> 연령 및 거처의 종류별 여성 1인가구 현황: 동구

(단위: 명)

연령대	계	단독 주택	아파트	연립 주택	다세대 주택	비거주용 건물 내 주택	주택이외의 거처
합계	13,781 (100.0%)	8,391 (60.9%)	4,138 (30.0%)	269 (2.0%)	591 (4.3%)	167 (1.2%)	225 (1.6%)
20세 미만	867 (100.0%)	815 (94.0%)	19 (2.2%)	0 (0.0%)	1 (0.1%)	9 (1.0%)	23 (2.7%)
20~24세	2,595 (100.0%)	2,344 (90.3%)	128 (4.9%)	5 (0.2%)	19 (0.7%)	21 (0.8%)	78 (3.0%)
25~29세	924 (100.0%)	648 (70.1%)	234 (25.3%)	4 (0.4%)	25 (2.7%)	7 (0.8%)	6 (0.6%)
30~34세	559 (100.0%)	313 (56.0%)	208 (37.2%)	3 (0.5%)	29 (5.2%)	4 (0.7%)	2 (0.4%)
35~39세	568 (100.0%)	283 (49.8%)	241 (42.4%)	9 (1.6%)	18 (3.2%)	5 (0.9%)	12 (2.1%)
40~44세	545 (100.0%)	293 (53.8%)	201 (36.9%)	11 (2.0%)	25 (4.6%)	9 (1.7%)	6 (1.1%)
45~49세	744 (100.0%)	394 (53.0%)	284 (38.2%)	11 (1.5%)	32 (4.3%)	11 (1.5%)	12 (1.6%)
50~54세	939 (100.0%)	461 (49.1%)	352 (37.5%)	21 (2.2%)	69 (7.3%)	16 (1.7%)	20 (2.1%)
55~59세	900 (100.0%)	394 (43.8%)	391 (43.4%)	30 (3.3%)	61 (6.8%)	14 (1.6%)	10 (1.1%)
60~64세	935 (100.0%)	399 (42.7%)	415 (44.4%)	25 (2.7%)	69 (7.4%)	19 (2.0%)	8 (0.9%)
65~69세	1,138 (100.0%)	511 (44.9%)	465 (40.9%)	40 (3.5%)	81 (7.1%)	20 (1.8%)	21 (1.8%)
70~74세	1,184 (100.0%)	577 (48.7%)	451 (38.1%)	57 (4.8%)	75 (6.3%)	15 (1.3%)	9 (0.8%)
75~79세	1,048 (100.0%)	522 (49.8%)	419 (40.0%)	30 (2.9%)	57 (5.4%)	6 (0.6%)	14 (1.3%)
80~84세	577 (100.0%)	299 (51.8%)	228 (39.5%)	18 (3.1%)	23 (4.0%)	6 (1.0%)	3 (0.5%)
85세 이상	258 (100.0%)	138 (53.5%)	102 (39.5%)	5 (1.9%)	7 (2.7%)	5 (1.9%)	1 (0.4%)

자료: 국가통계포털(kosis.kr), 인구주택총조사(2010)

<표 55> 연령 및 거처의 종류별 여성 1인가구 현황: 중구

(단위: 명)

연령대	계	단독 주택	아파트	연립 주택	다세대 주택	비거주용 건물 내 주택	주택이외의 거처
합계	10,762 (100.0%)	5,970 (55.5%)	3,634 (33.8%)	263 (2.4%)	600 (5.6%)	151 (1.4%)	144 (1.3%)
20세 미만	98 (100.0%)	82 (83.7%)	9 (9.2%)	1 (1.0%)	3 (3.1%)	1 (1.0%)	2 (2.0%)
20~24세	662 (100.0%)	556 (84.0%)	49 (7.4%)	7 (1.1%)	13 (2.0%)	8 (1.2%)	29 (4.4%)
25~29세	904 (100.0%)	618 (68.4%)	214 (23.7%)	10 (1.1%)	22 (2.4%)	7 (0.8%)	33 (3.7%)
30~34세	659 (100.0%)	380 (57.7%)	233 (35.4%)	10 (1.5%)	17 (2.6%)	8 (1.2%)	11 (1.7%)
35~39세	582 (100.0%)	302 (51.9%)	236 (40.5%)	10 (1.7%)	18 (3.1%)	7 (1.2%)	9 (1.5%)
40~44세	545 (100.0%)	277 (50.8%)	215 (39.4%)	7 (1.3%)	31 (5.7%)	10 (1.8%)	5 (0.9%)
45~49세	669 (100.0%)	366 (54.7%)	229 (34.2%)	13 (1.9%)	39 (5.8%)	13 (1.9%)	9 (1.3%)
50~54세	904 (100.0%)	471 (52.1%)	320 (35.4%)	22 (2.4%)	62 (6.9%)	19 (2.1%)	10 (1.1%)
55~59세	949 (100.0%)	467 (49.2%)	350 (36.9%)	29 (3.1%)	69 (7.3%)	22 (2.3%)	12 (1.3%)
60~64세	951 (100.0%)	467 (49.1%)	343 (36.1%)	27 (2.8%)	80 (8.4%)	23 (2.4%)	11 (1.2%)
65~69세	971 (100.0%)	463 (47.7%)	376 (38.7%)	41 (4.2%)	70 (7.2%)	15 (1.5%)	6 (0.6%)
70~74세	1,098 (100.0%)	547 (49.8%)	413 (37.6%)	52 (4.7%)	76 (6.9%)	6 (0.5%)	4 (0.4%)
75~79세	932 (100.0%)	489 (52.5%)	359 (38.5%)	23 (2.5%)	54 (5.8%)	7 (0.8%)	0 (0.0%)
80~84세	579 (100.0%)	329 (56.8%)	204 (35.2%)	10 (1.7%)	31 (5.4%)	3 (0.5%)	2 (0.3%)
85세 이상	259 (100.0%)	156 (60.2%)	84 (32.4%)	1 (0.4%)	15 (5.8%)	2 (0.8%)	1 (0.4%)

자료: 국가통계포털(kosis.kr), 인구주택총조사(2010)

<표 56> 연령 및 거처의 종류별 여성 1인가구 현황: 서구

(단위: 명)

연령대	계	단독 주택	아파트	연립 주택	다세대 주택	비거주용 건물 내 주택	주택이외의 거처
합계	23,696 (100.0%)	14,041 (59.3%)	7,672 (32.4%)	294 (1.2%)	563 (2.4%)	155 (0.7%)	971 (4.1%)
20세 미만	572 (100.0%)	514 (89.9%)	37 (6.5%)	1 (0.2%)	2 (0.3%)	5 (0.9%)	13 (2.3%)
20~24세	3,211 (100.0%)	2,753 (85.7%)	263 (8.2%)	10 (0.3%)	9 (0.3%)	22 (0.7%)	154 (4.8%)
25~29세	4,064 (100.0%)	2,978 (73.3%)	724 (17.8%)	17 (0.4%)	28 (0.7%)	22 (0.5%)	295 (7.3%)
30~34세	2,728 (100.0%)	1,693 (62.1%)	762 (27.9%)	14 (0.5%)	32 (1.2%)	13 (0.5%)	214 (7.8%)
35~39세	1,861 (100.0%)	1,072 (57.6%)	623 (33.5%)	7 (0.4%)	25 (1.3%)	8 (0.4%)	126 (6.8%)
40~44세	1,475 (100.0%)	822 (55.7%)	528 (35.8%)	7 (0.5%)	22 (1.5%)	9 (0.6%)	87 (5.9%)
45~49세	1,484 (100.0%)	796 (53.6%)	595 (40.1%)	15 (1.0%)	27 (1.8%)	20 (1.3%)	31 (2.1%)
50~54세	1,531 (100.0%)	767 (50.1%)	651 (42.5%)	29 (1.9%)	57 (3.7%)	8 (0.5%)	19 (1.2%)
55~59세	1,271 (100.0%)	524 (41.2%)	622 (48.9%)	32 (2.5%)	68 (5.4%)	13 (1.0%)	12 (0.9%)
60~64세	1,113 (100.0%)	427 (38.4%)	578 (51.9%)	30 (2.7%)	58 (5.2%)	11 (1.0%)	9 (0.8%)
65~69세	1,140 (100.0%)	402 (35.3%)	610 (53.5%)	38 (3.3%)	82 (7.2%)	7 (0.6%)	1 (0.1%)
70~74세	1,247 (100.0%)	490 (39.3%)	641 (51.4%)	33 (2.6%)	72 (5.8%)	7 (0.6%)	4 (0.3%)
75~79세	1,075 (100.0%)	406 (37.8%)	590 (54.9%)	29 (2.7%)	42 (3.9%)	4 (0.4%)	4 (0.4%)
80~84세	660 (100.0%)	280 (42.4%)	330 (50.0%)	22 (3.3%)	26 (3.9%)	2 (0.3%)	0 (0.0%)
85세 이상	264 (100.0%)	117 (44.3%)	118 (44.7%)	10 (3.8%)	13 (4.9%)	4 (1.5%)	2 (0.8%)

자료: 국가통계포털(kosis.kr), 인구주택총조사(2010)

<표 57> 연령 및 거처의 종류별 여성 1인가구 현황: 유성구

(단위: 명)

연령대	계	단독주택	아파트	연립주택	다세대주택	비거주용 건물 내 주택	주택이외의 거처
합계	10,863 (100.0%)	5,985 (55.1%)	3,558 (32.8%)	61 (0.6%)	610 (5.6%)	162 (1.5%)	487 (4.5%)
20세 미만	278 (100.0%)	240 (86.3%)	5 (1.8%)	0 (0.0%)	9 (3.2%)	6 (2.2%)	18 (6.5%)
20~24세	2,122 (100.0%)	1,808 (85.2%)	69 (3.3%)	0 (0.0%)	49 (2.3%)	32 (1.5%)	164 (7.7%)
25~29세	1,762 (100.0%)	1,185 (67.3%)	342 (19.4%)	5 (0.3%)	62 (3.5%)	40 (2.3%)	128 (7.3%)
30~34세	1,136 (100.0%)	576 (50.7%)	431 (37.9%)	3 (0.3%)	45 (4.0%)	21 (1.8%)	60 (5.3%)
35~39세	825 (100.0%)	361 (43.8%)	374 (45.3%)	2 (0.2%)	45 (5.5%)	6 (0.7%)	37 (4.5%)
40~44세	697 (100.0%)	259 (37.2%)	327 (46.9%)	3 (0.4%)	66 (9.5%)	10 (1.4%)	32 (4.6%)
45~49세	690 (100.0%)	240 (34.8%)	323 (46.8%)	6 (0.9%)	94 (13.6%)	11 (1.6%)	16 (2.3%)
50~54세	708 (100.0%)	230 (32.5%)	390 (55.1%)	7 (1.0%)	63 (8.9%)	4 (0.6%)	14 (2.0%)
55~59세	485 (100.0%)	167 (34.4%)	257 (53.0%)	3 (0.6%)	44 (9.1%)	10 (2.1%)	4 (0.8%)
60~64세	407 (100.0%)	131 (32.2%)	233 (57.2%)	5 (1.2%)	26 (6.4%)	7 (1.7%)	5 (1.2%)
65~69세	473 (100.0%)	186 (39.3%)	243 (51.4%)	5 (1.1%)	27 (5.7%)	8 (1.7%)	4 (0.8%)
70~74세	493 (100.0%)	236 (47.9%)	210 (42.6%)	9 (1.8%)	35 (7.1%)	2 (0.4%)	1 (0.2%)
75~79세	438 (100.0%)	196 (44.7%)	203 (46.3%)	10 (2.3%)	23 (5.3%)	2 (0.5%)	4 (0.9%)
80~84세	240 (100.0%)	113 (47.1%)	107 (44.6%)	1 (0.4%)	17 (7.1%)	2 (0.8%)	0 (0.0%)
85세 이상	109 (100.0%)	57 (52.3%)	44 (40.4%)	2 (1.8%)	5 (4.6%)	1 (0.9%)	0 (0.0%)

자료: 국가통계포털(kosis.kr), 인구주택총조사(2010)

<표 58> 연령 및 거처의 종류별 여성 1인가구 현황: 대덕구

(단위: 명)

연령대	계	단독 주택	아파트	연립 주택	다세대 주택	비거주용 건물 내 주택	주택이외의 거처
합계	8,073 (100.0%)	3,846 (47.6%)	3,182 (39.4%)	176 (2.2%)	720 (8.9%)	77 (1.0%)	72 (0.9%)
20세 미만	139 (100.0%)	122 (87.8%)	8 (5.8%)	0 (0.0%)	3 (2.2%)	1 (0.7%)	5 (3.6%)
20~24세	722 (100.0%)	595 (82.4%)	58 (8.0%)	2 (0.3%)	44 (6.1%)	1 (0.1%)	22 (3.0%)
25~29세	654 (100.0%)	405 (61.9%)	167 (25.5%)	7 (1.1%)	58 (8.9%)	3 (0.5%)	14 (2.1%)
30~34세	453 (100.0%)	241 (53.2%)	164 (36.2%)	9 (2.0%)	29 (6.4%)	5 (1.1%)	5 (1.1%)
35~39세	467 (100.0%)	249 (53.3%)	171 (36.6%)	4 (0.9%)	35 (7.5%)	4 (0.9%)	4 (0.9%)
40~44세	484 (100.0%)	222 (45.9%)	211 (43.6%)	5 (1.0%)	38 (7.9%)	5 (1.0%)	3 (0.6%)
45~49세	607 (100.0%)	279 (46.0%)	245 (40.4%)	13 (2.1%)	56 (9.2%)	11 (1.8%)	3 (0.5%)
50~54세	746 (100.0%)	316 (42.4%)	337 (45.2%)	18 (2.4%)	56 (7.5%)	16 (2.1%)	3 (0.4%)
55~59세	649 (100.0%)	207 (31.9%)	331 (51.0%)	17 (2.6%)	82 (12.6%)	8 (1.2%)	4 (0.6%)
60~64세	580 (100.0%)	212 (36.6%)	269 (46.4%)	27 (4.7%)	62 (10.7%)	6 (1.0%)	4 (0.7%)
65~69세	651 (100.0%)	237 (36.4%)	304 (46.7%)	21 (3.2%)	80 (12.3%)	9 (1.4%)	0 (0.0%)
70~74세	718 (100.0%)	275 (38.3%)	339 (47.2%)	25 (3.5%)	76 (10.6%)	3 (0.4%)	0 (0.0%)
75~79세	667 (100.0%)	250 (37.5%)	322 (48.3%)	19 (2.8%)	68 (10.2%)	5 (0.7%)	3 (0.4%)
80~84세	381 (100.0%)	165 (43.3%)	187 (49.1%)	7 (1.8%)	21 (5.5%)	0 (0.0%)	1 (0.3%)
85세 이상	155 (100.0%)	71 (45.8%)	69 (44.5%)	2 (1.3%)	12 (7.7%)	0 (0.0%)	1 (0.6%)

자료: 국가통계포털(kosis.kr), 인구주택총조사(2010)

<표 59> 이전 거주 주택유형: 대전광역시

(단위: 명)

주택 형태	**여성 1인가구**	남성 1인가구	2인 이상 가구의 여성가구원	2인 이상 가구의 남성가구원	전체
단독주택	277 (42.9%)	163 (31.3%)	2,104 (42.0%)	2,038 (42.1%)	4,582 (41.6%)
아파트	201 (31.2%)	162 (31.1%)	2,063 (41.2%)	2,012 (41.6%)	4,438 (40.3%)
연립, 다세대주택	154 (23.9%)	179 (34.4%)	809 (16.2%)	764 (15.8%)	1,906 (17.3%)
기타(오피스텔, 상가내 거처 등)	13 (2.0%)	17 (3.3%)	32 (0.6%)	24 (0.5%)	86 (0.8%)
전체	645 (100.0%)	521 (100.0%)	5,008 (100.0%)	4,838 (100.0%)	11,012 (100.0%)

자료: 대전광역시, 2013 대전광역시 사회조사

<표 60> 현재 거주 주택유형: 대전광역시

(단위: 명)

주택 형태	**여성 1인가구**	남성 1인가구	2인 이상 가구의 여성가구원	2인 이상 가구의 남성가구원	전체
단독주택	**126** **(19.5%)**	81 (15.5%)	1,065 (21.3%)	1,029 (21.3%)	2,301 (20.9%)
아파트	**215** **(33.3%)**	123 (23.6%)	2,863 (57.2%)	2,770 (57.3%)	5,971 (54.2%)
연립, 다세대주택	**288** **(44.7%)**	305 (58.5%)	1,050 (21.0%)	1,002 (20.7%)	2,645 (24.0%)
기타(오피스텔, 상가내 거처 등)	**16** **(2.5%)**	12 (2.3%)	30 (0.6%)	37 (0.8%)	95 (0.9%)
전체	**645** **(100.0%)**	521 (100.0%)	5,008 (100.0%)	4,838 (100.0%)	11,012 (100.0%)

자료: 대전광역시, 2013 대전광역시 사회조사

<표 61> 현재 거주 주택유형 및 혼인상태별 여성 1인가구: 대전광역시

(단위: 명)

주택 유형	미혼	사별	이혼	전체
단독주택	24 (9.8%)	95 (28.8%)	7 (10.0%)	126 (19.5%)
아파트	27 (11.0%)	162 (49.1%)	26 (37.1%)	215 (33.3%)
연립, 다세대주택	183 (74.7%)	68 (20.6%)	37 (52.9%)	288 (44.7%)
기타(오피스텔, 상가내 거처 등)	11 (4.5%)	5 (1.5%)	0 (0.0%)	16 (2.5%)
전체	245 (100.0%)	330 (100.0%)	70 (100.0%)	645 (100.0%)

자료: 대전광역시, 2013 대전광역시 사회조사

<표 62> 향후 거주 주택유형: 대전광역시

(단위: 명)

주택 유형	**여성 1인가구**	남성 1인가구	2인 이상 가구의 여성가구원	2인 이상 가구의 남성가구원	전체
단독주택	**16** **(8.3%)**	20 (11.8%)	175 (11.7%)	166 (11.3%)	377 (11.3%)
아파트	**125** **(65.1%)**	109 (64.5%)	1,227 (81.7%)	1,203 (82.2%)	2,664 (80.1%)
연립, 다세대주택	**49** **(25.5%)**	36 (21.3%)	90 (6.0%)	87 (5.9%)	262 (7.9%)
기타(오피스텔, 상가내 거처 등)	**2** **(1.0%)**	4 (2.4%)	9 (0.6%)	7 (0.5%)	22 (0.7%)
전체	**192** **(100.0%)**	169 (100.0%)	1,501 (100.0%)	1,463 (100.0%)	3,325 (100.0%)

자료: 대전광역시, 2013 대전광역시 사회조사

<표 63> 점유형태 현황: 대전광역시

(단위: 명)

점유형태	**여성 1인가구**	남성 1인가구	2인 이상 가구의 여성가구원	2인 이상 가구의 남성가구원	전체
자기집	**1,872 (28.7%)**	1,075 (16.9%)	40,964 (62.6%)	39,784 (63.5%)	83,695 (59.4%)
전세	**1,377 (21.1%)**	1,360 (21.4%)	11,433 (17.5%)	10,895 (17.4%)	25,065 (17.8%)
보증금 있는 월세	**2,599 (39.8%)**	2,814 (44.3%)	9,634 (14.7%)	8,638 (13.8%)	23,685 (16.8%)
보증금 없는 월세	**283 (4.3%)**	489 (7.7%)	892 (1.4%)	935 (1.5%)	2,599 (1.8%)
사글세	**115 (1.8%)**	157 (2.5%)	325 (0.5%)	259 (0.4%)	856 (0.6%)
무상	**281 (4.3%)**	455 (7.2%)	2,198 (3.4%)	2,171 (3.5%)	5,105 (3.6%)
전체	**6,527 (100.0%)**	6,350 (100.0%)	65,446 (100.0%)	62,682 (100.0%)	141,005 (100.0%)

자료: 통계청 마이크로데이터서비스시스템(mdss.kostat.go.kr), 인구주택총조사(2010)

<표 64> 연령 및 점유형태별 여성 1인가구 현황: 전체 광역시 비교

(단위: 명)

연령대	대전광역시							전체 광역시					
	계	자기집	전세	보증금 있는 월세	보증금 없는 월세	사글세	무상	계	자기집	전세	보증금 있는 월세	보증금 없는 월세	사글세
합계	67,175	17,793	14,326	29,307	2,311	1,941	1,497	534,670	184,869	117,218	182,229	22,779	14,042
	(100.0%)	(26.5%)	(21.3%)	(43.6%)	(3.4%)	(2.9%)	(2.2%)	(100.0%)	(34.6%)	(21.9%)	(34.1%)	(4.3%)	(2.6%)
20세 미만	1,954	36	206	1,384	106	209	13	7,019	258	720	5,007	569	375
	(100.0%)	(1.8%)	(10.5%)	(70.8%)	(5.4%)	(10.7%)	(0.7%)	(100.0%)	(3.7%)	(10.3%)	(71.3%)	(8.1%)	(5.3%)
20~24세	9,312	185	1,355	6,703	348	664	57	36,861	1,375	4,929	26,567	2,228	1,369
	(100.0%)	(2.0%)	(14.6%)	(72.0%)	(3.7%)	(7.1%)	(0.6%)	(100.0%)	(3.7%)	(13.4%)	(72.1%)	(6.0%)	(3.7%)
25~29세	8,308	525	2,373	4,964	161	101	184	46,721	4,311	11,896	26,986	1,756	798
	(100.0%)	(6.3%)	(28.6%)	(59.7%)	(1.9%)	(1.2%)	(2.2%)	(100.0%)	(9.2%)	(25.5%)	(57.8%)	(3.8%)	(1.7%)
30~34세	5,535	585	1,621	3,033	120	41	135	36,379	5,302	10,021	18,268	1,366	572
	(100.0%)	(10.6%)	(29.3%)	(54.8%)	(2.2%)	(0.7%)	(2.4%)	(100.0%)	(14.6%)	(27.5%)	(50.2%)	(3.8%)	(1.6%)
35~39세	4,303	682	1,270	2,092	121	46	92	32,120	6,427	8,852	14,349	1,196	581
	(100.0%)	(15.8%)	(29.5%)	(48.6%)	(2.8%)	(1.1%)	(2.1%)	(100.0%)	(20.0%)	(27.6%)	(44.7%)	(3.7%)	(1.8%)
40~44세	3,746	810	902	1,779	116	52	87	30,641	7,188	7,892	12,832	1,369	697
	(100.0%)	(21.6%)	(24.1%)	(47.5%)	(3.1%)	(1.4%)	(2.3%)	(100.0%)	(23.5%)	(25.8%)	(41.9%)	(4.5%)	(2.3%)
45~49세	4,194	1,128	918	1,766	184	104	94	35,647	10,179	8,635	13,049	1,950	1,065
	(100.0%)	(26.9%)	(21.9%)	(42.1%)	(4.4%)	(2.5%)	(2.2%)	(100.0%)	(28.6%)	(24.2%)	(36.6%)	(5.5%)	(3.0%)
50~54세	4,828	1,576	994	1,767	241	134	116	42,532	15,053	9,402	13,481	2,249	1,368
	(100.0%)	(32.6%)	(20.6%)	(36.6%)	(5.0%)	(2.8%)	(2.4%)	(100.0%)	(35.4%)	(22.1%)	(31.7%)	(5.3%)	(3.2%)
55~59세	4,254	1,803	811	1,264	189	110	77	41,571	18,534	8,261	10,819	1,983	1,158
	(100.0%)	(42.4%)	(19.1%)	(29.7%)	(4.4%)	(2.6%)	(1.8%)	(100.0%)	(44.6%)	(19.9%)	(26.0%)	(4.8%)	(2.8%)
60~64세	3,986	1,954	720	988	145	92	87	43,883	23,369	8,023	8,874	1,600	1,071
	(100.0%)	(49.0%)	(18.1%)	(24.8%)	(3.6%)	(2.3%)	(2.2%)	(100.0%)	(53.3%)	(18.3%)	(20.2%)	(3.6%)	(2.4%)
65~69세	4,373	2,314	720	961	168	91	119	48,252	26,234	9,280	8,702	1,638	1,118
	(100.0%)	(52.9%)	(16.5%)	(22.0%)	(3.8%)	(2.1%)	(2.7%)	(100.0%)	(54.4%)	(19.2%)	(18.0%)	(3.4%)	(2.3%)
70~74세	4,740	2,567	882	934	147	94	116	52,555	28,370	10,769	8,897	1,689	1,314
	(100.0%)	(54.2%)	(18.6%)	(19.7%)	(3.1%)	(2.0%)	(2.4%)	(100.0%)	(54.0%)	(20.5%)	(16.9%)	(3.2%)	(2.5%)
75~79세	4,160	2,138	799	868	123	95	137	44,513	22,465	9,903	7,694	1,619	1,238
	(100.0%)	(51.4%)	(19.2%)	(20.9%)	(3.0%)	(2.3%)	(3.3%)	(100.0%)	(50.5%)	(22.2%)	(17.3%)	(3.6%)	(2.8%)
80~84세	2,437	1,073	537	548	88	62	129	25,426	11,456	6,123	4,692	1,052	854
	(100.0%)	(44.0%)	(22.0%)	(22.5%)	(3.6%)	(2.5%)	(5.3%)	(100.0%)	(45.1%)	(24.1%)	(18.5%)	(4.1%)	(3.4%)
85세 이상	1,045	417	218	256	54	46	54	10,550	4,348	2,512	2,012	515	464
	(100.0%)	(39.9%)	(20.9%)	(24.5%)	(5.2%)	(4.4%)	(5.2%)	(100.0%)	(41.2%)	(23.8%)	(19.1%)	(4.9%)	(4.4%)

자료: 국가통계포털(kosis.kr), 인구주택총조사(2010)

<표 65> 연령 및 점유형태별 여성 1인가구 현황: 동구

(단위: 명)

연령대	계	자기집	전체	보증금 있는 월세	보증금 없는 월세	사글세	무상
합계	13,781 (100.0%)	3,714 (27.0%)	2,700 (19.6%)	5,186 (37.6%)	781 (5.7%)	1,113 (8.1%)	287 (2.1%)
20세 미만	867 (100.0%)	7 (0.8%)	95 (11.0%)	517 (59.6%)	63 (7.3%)	180 (20.8%)	5 (0.6%)
20-24세	2,595 (100.0%)	48 (1.8%)	341 (13.1%)	1,478 (57.0%)	161 (6.2%)	554 (21.3%)	13 (0.5%)
25-29세	924 (100.0%)	93 (10.1%)	319 (34.5%)	415 (44.9%)	32 (3.5%)	40 (4.3%)	25 (2.7%)
30-34세	559 (100.0%)	79 (14.1%)	186 (33.3%)	243 (43.5%)	23 (4.1%)	12 (2.1%)	16 (2.9%)
35-39세	568 (100.0%)	122 (21.5%)	165 (29.0%)	226 (39.8%)	24 (4.2%)	13 (2.3%)	18 (3.2%)
40-44세	545 (100.0%)	116 (21.3%)	136 (25.0%)	234 (42.9%)	26 (4.8%)	18 (3.3%)	15 (2.8%)
45-49세	744 (100.0%)	168 (22.6%)	157 (21.1%)	296 (39.8%)	64 (8.6%)	35 (4.7%)	24 (3.2%)
50-54세	939 (100.0%)	282 (30.0%)	199 (21.2%)	316 (33.7%)	87 (9.3%)	39 (4.2%)	16 (1.7%)
55-59세	900 (100.0%)	361 (40.1%)	173 (19.2%)	257 (28.6%)	61 (6.8%)	35 (3.9%)	13 (1.4%)
60-64세	935 (100.0%)	422 (45.1%)	162 (17.3%)	253 (27.1%)	43 (4.6%)	36 (3.9%)	19 (2.0%)
65-69세	1,138 (100.0%)	561 (49.3%)	181 (15.9%)	279 (24.5%)	58 (5.1%)	36 (3.2%)	23 (2.0%)
70-74세	1,184 (100.0%)	621 (52.4%)	202 (17.1%)	241 (20.4%)	55 (4.6%)	38 (3.2%)	27 (2.3%)
75-79세	1,048 (100.0%)	505 (48.2%)	210 (20.0%)	232 (22.1%)	38 (3.6%)	33 (3.1%)	30 (2.9%)
80-84세	577 (100.0%)	235 (40.7%)	124 (21.5%)	134 (23.2%)	27 (4.7%)	28 (4.9%)	29 (5.0%)
85세 이상	258 (100.0%)	94 (36.4%)	50 (19.4%)	65 (25.2%)	19 (7.4%)	16 (6.2%)	14 (5.4%)

자료: 국가통계포털(kosis.kr), 인구주택총조사(2010)

<표 66> 연령 및 점유형태별 여성 1인가구 현황: 중구

(단위: 명)

연령대	계	자기집	전체	보증금 있는 월세	보증금 없는 월세	사글세	무상
합계	10,762 (100.0%)	3,998 (37.1%)	2,421 (22.5%)	3,234 (30.1%)	538 (5.0%)	258 (2.4%)	313 (2.9%)
20세 미만	98 (100.0%)	10 (10.2%)	19 (19.4%)	64 (65.3%)	2 (2.0%)	0 (0.0%)	3 (3.1%)
20-24세	662 (100.0%)	27 (4.1%)	143 (21.6%)	453 (68.4%)	28 (4.2%)	5 (0.8%)	6 (0.9%)
25-29세	904 (100.0%)	92 (10.2%)	303 (33.5%)	457 (50.6%)	23 (2.5%)	13 (1.4%)	16 (1.8%)
30-34세	659 (100.0%)	83 (12.6%)	223 (33.8%)	306 (46.4%)	20 (3.0%)	7 (1.1%)	20 (3.0%)
35-39세	582 (100.0%)	123 (21.1%)	165 (28.4%)	240 (41.2%)	27 (4.6%)	9 (1.5%)	18 (3.1%)
40-44세	545 (100.0%)	137 (25.1%)	117 (21.5%)	229 (42.0%)	38 (7.0%)	12 (2.2%)	12 (2.2%)
45-49세	669 (100.0%)	164 (24.5%)	156 (23.3%)	268 (40.1%)	48 (7.2%)	24 (3.6%)	9 (1.3%)
50-54세	904 (100.0%)	319 (35.3%)	182 (20.1%)	281 (31.1%)	62 (6.9%)	32 (3.5%)	28 (3.1%)
55-59세	949 (100.0%)	391 (41.2%)	199 (21.0%)	241 (25.4%)	60 (6.3%)	35 (3.7%)	23 (2.4%)
60-64세	951 (100.0%)	490 (51.5%)	165 (17.4%)	185 (19.5%)	53 (5.6%)	30 (3.2%)	28 (2.9%)
65-69세	971 (100.0%)	557 (57.4%)	165 (17.0%)	150 (15.4%)	51 (5.3%)	21 (2.2%)	27 (2.8%)
70-74세	1,098 (100.0%)	664 (60.5%)	215 (19.6%)	125 (11.4%)	42 (3.8%)	21 (1.9%)	31 (2.8%)
75-79세	932 (100.0%)	540 (57.9%)	160 (17.2%)	124 (13.3%)	45 (4.8%)	26 (2.8%)	37 (4.0%)
80-84세	579 (100.0%)	288 (49.7%)	146 (25.2%)	71 (12.3%)	27 (4.7%)	13 (2.2%)	34 (5.9%)
85세 이상	259 (100.0%)	113 (43.6%)	63 (24.3%)	40 (15.4%)	12 (4.6%)	10 (3.9%)	21 (8.1%)

자료: 국가통계포털(kosis.kr), 인구주택총조사(2010)

<표 67> 연령 및 점유형태별 여성 1인가구 현황: 서구

(단위: 명)

연령대	계	자기집	전체	보증금 있는 월세	보증금 없는 월세	사글세	무상
합계	23,696 (100.0%)	5,197 (21.9%)	5,081 (21.4%)	12,243 (51.7%)	513 (2.2%)	260 (1.1%)	402 (1.7%)
20세 미만	572 (100.0%)	14 (2.4%)	59 (10.3%)	453 (79.2%)	23 (4.0%)	19 (3.3%)	4 (0.7%)
20-24세	3,211 (100.0%)	63 (2.0%)	465 (14.5%)	2,560 (79.7%)	77 (2.4%)	36 (1.1%)	10 (0.3%)
25-29세	4,064 (100.0%)	188 (4.6%)	1,057 (26.0%)	2,673 (65.8%)	69 (1.7%)	24 (0.6%)	53 (1.3%)
30-34세	2,728 (100.0%)	226 (8.3%)	753 (27.6%)	1,654 (60.6%)	44 (1.6%)	13 (0.5%)	38 (1.4%)
35-39세	1,861 (100.0%)	222 (11.9%)	518 (27.8%)	1,045 (56.2%)	40 (2.1%)	19 (1.0%)	17 (0.9%)
40-44세	1,475 (100.0%)	255 (17.3%)	347 (23.5%)	804 (54.5%)	30 (2.0%)	13 (0.9%)	26 (1.8%)
45-49세	1,484 (100.0%)	383 (25.8%)	334 (22.5%)	678 (45.7%)	35 (2.4%)	25 (1.7%)	29 (2.0%)
50-54세	1,531 (100.0%)	463 (30.2%)	313 (20.4%)	654 (42.7%)	34 (2.2%)	28 (1.8%)	39 (2.5%)
55-59세	1,271 (100.0%)	541 (42.6%)	237 (18.6%)	416 (32.7%)	38 (3.0%)	18 (1.4%)	21 (1.7%)
60-64세	1,113 (100.0%)	563 (50.6%)	199 (17.9%)	293 (26.3%)	29 (2.6%)	9 (0.8%)	20 (1.8%)
65-69세	1,140 (100.0%)	650 (57.0%)	185 (16.2%)	235 (20.6%)	23 (2.0%)	14 (1.2%)	33 (2.9%)
70-74세	1,247 (100.0%)	658 (52.8%)	228 (18.3%)	295 (23.7%)	21 (1.7%)	14 (1.1%)	31 (2.5%)
75-79세	1,075 (100.0%)	550 (51.2%)	205 (19.1%)	253 (23.5%)	21 (2.0%)	10 (0.9%)	36 (3.3%)
80-84세	660 (100.0%)	311 (47.1%)	136 (20.6%)	154 (23.3%)	16 (2.4%)	8 (1.2%)	35 (5.3%)
85세 이상	264 (100.0%)	110 (41.7%)	45 (17.0%)	76 (28.8%)	13 (4.9%)	10 (3.8%)	10 (3.8%)

자료: 국가통계포털(kosis.kr), 인구주택총조사(2010)

<표 68> 연령 및 점유형태별 여성 1인가구 현황: 유성구

(단위: 명)

연령대	계	자기집	전체	보증금 있는 월세	보증금 없는 월세	사글세	무상
합계	10,863 (100.0%)	2,441 (22.5%)	2,269 (20.9%)	5,595 (51.5%)	227 (2.1%)	90 (0.8%)	241 (2.2%)
20세 미만	278 (100.0%)	1 (0.4%)	17 (6.1%)	252 (90.6%)	6 (2.2%)	2 (0.7%)	0 (0.0%)
20-24세	2,122 (100.0%)	29 (1.4%)	266 (12.5%)	1,722 (81.1%)	66 (3.1%)	24 (1.1%)	15 (0.7%)
25-29세	1,762 (100.0%)	101 (5.7%)	471 (26.7%)	1,103 (62.6%)	23 (1.3%)	10 (0.6%)	54 (3.1%)
30-34세	1,136 (100.0%)	135 (11.9%)	315 (27.7%)	624 (54.9%)	21 (1.8%)	4 (0.4%)	37 (3.3%)
35-39세	825 (100.0%)	152 (18.4%)	247 (29.9%)	390 (47.3%)	10 (1.2%)	3 (0.4%)	23 (2.8%)
40-44세	697 (100.0%)	197 (28.3%)	162 (23.2%)	308 (44.2%)	7 (1.0%)	4 (0.6%)	19 (2.7%)
45-49세	690 (100.0%)	254 (36.8%)	133 (19.3%)	273 (39.6%)	12 (1.7%)	3 (0.4%)	15 (2.2%)
50-54세	708 (100.0%)	288 (40.7%)	125 (17.7%)	254 (35.9%)	21 (3.0%)	9 (1.3%)	11 (1.6%)
55-59세	485 (100.0%)	228 (47.0%)	89 (18.4%)	142 (29.3%)	10 (2.1%)	8 (1.6%)	8 (1.6%)
60-64세	407 (100.0%)	209 (51.4%)	75 (18.4%)	111 (27.3%)	6 (1.5%)	0 (0.0%)	6 (1.5%)
65-69세	473 (100.0%)	218 (46.1%)	90 (19.0%)	131 (27.7%)	18 (3.8%)	6 (1.3%)	10 (2.1%)
70-74세	493 (100.0%)	254 (51.5%)	108 (21.9%)	100 (20.3%)	8 (1.6%)	9 (1.8%)	14 (2.8%)
75-79세	438 (100.0%)	219 (50.0%)	100 (22.8%)	93 (21.2%)	8 (1.8%)	3 (0.7%)	15 (3.4%)
80-84세	240 (100.0%)	111 (46.3%)	47 (19.6%)	66 (27.5%)	6 (2.5%)	2 (0.8%)	8 (3.3%)
85세 이상	109 (100.0%)	45 (41.3%)	24 (22.0%)	26 (23.9%)	5 (4.6%)	3 (2.8%)	6 (5.5%)

자료: 국가통계포털(kosis.kr), 인구주택총조사(2010)

<표 69> 연령 및 점유형태별 여성 1인가구 현황: 대덕구

(단위: 명)

연령대	계	자기집	전체	보증금 있는 월세	보증금 없는 월세	사글세	무상
합계	8,073 (100.0%)	2,443 (30.3%)	1,855 (23.0%)	3,049 (37.8%)	252 (3.1%)	220 (2.7%)	254 (3.1%)
20세 미만	139 (100.0%)	4 (2.9%)	16 (11.5%)	98 (70.5%)	12 (8.6%)	8 (5.8%)	1 (0.7%)
20-24세	722 (100.0%)	18 (2.5%)	140 (19.4%)	490 (67.9%)	16 (2.2%)	45 (6.2%)	13 (1.8%)
25-29세	654 (100.0%)	51 (7.8%)	223 (34.1%)	316 (48.3%)	14 (2.1%)	14 (2.1%)	36 (5.5%)
30-34세	453 (100.0%)	62 (13.7%)	144 (31.8%)	206 (45.5%)	12 (2.6%)	5 (1.1%)	24 (5.3%)
35-39세	467 (100.0%)	63 (13.5%)	175 (37.5%)	191 (40.9%)	20 (4.3%)	2 (0.4%)	16 (3.4%)
40-44세	484 (100.0%)	105 (21.7%)	140 (28.9%)	204 (42.1%)	15 (3.1%)	5 (1.0%)	15 (3.1%)
45-49세	607 (100.0%)	159 (26.2%)	138 (22.7%)	251 (41.4%)	25 (4.1%)	17 (2.8%)	17 (2.8%)
50-54세	746 (100.0%)	224 (30.0%)	175 (23.5%)	262 (35.1%)	37 (5.0%)	26 (3.5%)	22 (2.9%)
55-59세	649 (100.0%)	282 (43.5%)	113 (17.4%)	208 (32.0%)	20 (3.1%)	14 (2.2%)	12 (1.8%)
60-64세	580 (100.0%)	270 (46.6%)	119 (20.5%)	146 (25.2%)	14 (2.4%)	17 (2.9%)	14 (2.4%)
65-69세	651 (100.0%)	328 (50.4%)	99 (15.2%)	166 (25.5%)	18 (2.8%)	14 (2.2%)	26 (4.0%)
70-74세	718 (100.0%)	370 (51.5%)	129 (18.0%)	173 (24.1%)	21 (2.9%)	12 (1.7%)	13 (1.8%)
75-79세	667 (100.0%)	324 (48.6%)	124 (18.6%)	166 (24.9%)	11 (1.6%)	23 (3.4%)	19 (2.8%)
80-84세	381 (100.0%)	128 (33.6%)	84 (22.0%)	123 (32.3%)	12 (3.1%)	11 (2.9%)	23 (6.0%)
85세 이상	155 (100.0%)	55 (35.5%)	36 (23.2%)	49 (31.6%)	5 (3.2%)	7 (4.5%)	3 (1.9%)

자료: 국가통계포털(kosis.kr), 인구주택총조사(2010)

<표 70> 주거 연면적 현황: 대전광역시

(단위: 명)

주거연면적	**여성 1인가구**	남성 1인가구	2인 이상 가구의 여성가구원	2인 이상 가구의 남성가구원	전체
0-20㎡	**6,310 (9.4%)**	9,099 (13.4%)	19,256 (2.8%)	21,954 (3.3%)	56,619 (3.9%)
21-30㎡	**10,547 (15.7%)**	12,176 (18.0%)	15,551 (2.3%)	14,355 (2.2%)	52,629 (3.6%)
31-40㎡	**14,895 (22.2%)**	16,055 (23.7%)	37,171 (5.5%)	34,366 (5.2%)	102,487 (7.0%)
41-50㎡	**11,659 (17.4%)**	11,482 (16.9%)	59,903 (8.8%)	57,423 (8.7%)	140,467 (9.6%)
51-60㎡	**8,663 (12.9%)**	7,173 (10.6%)	121,172 (17.9%)	117,477 (17.9%)	254,485 (17.3%)
61-70㎡	**4,020 (6.0%)**	3,196 (4.7%)	49,111 (7.2%)	48,227 (7.3%)	104,554 (7.1%)
71-80㎡	**3,014 (4.5%)**	2,195 (3.2%)	59,485 (8.8%)	58,121 (8.8%)	122,815 (8.4%)
81-90㎡	**4,626 (6.9%)**	3,541 (5.2%)	177,044 (26.1%)	171,607 (26.1%)	356,818 (24.3%)
90㎡이상	**3,441 (5.1%)**	2,846 (4.2%)	138,753 (20.5%)	133,685 (20.3%)	278,725 (19.0%)
전체	**67,175 (100.0%)**	67,763 (100.0%)	677,446 (100.0%)	657,215 (100.0%)	1,469,599 (100.0%)

자료: 통계청 마이크로데이터서비스시스템(mdss.kostat.go.kr), 인구주택총조사(2010)

<표 71> 혼인상태별 여성 1인가구의 평균 주거 연면적: 대전광역시

(단위: ㎡)

혼인상태	N	평균	F	p
미혼	30,995	38.7614[d]	2940.75	<.0001
기혼	6,510	60.3441[a]		
사별	20,311	56.9932[b]		
이혼	9,359	48.5741[c]		
전체	67,175	47.7327		

자료: 통계청 마이크로데이터서비스시스템(mdss.kostat.go.kr), 인구주택총조사(2010)

<표 72> 교육정도별 여성 1인가구의 평균 주거 연면적: 대전광역시

(단위: ㎡)

교육정도	N	평균	F	p
무학	6,699	51.5292[b]	690.02	<.0001
초졸 이하	11,785	55.1521[a]		
중졸 이하	5,956	54.3501[a]		
고졸 이하	15,043	49.6578[c]		
전문대졸 이하	8,488	41.1575[d]		
대졸 이하	16,041	39.1956[e]		
대학원 재학 이상	3,163	51.3715[b]		
전체	67,175	47.7327		

자료: 통계청 마이크로데이터서비스시스템(mdss.kostat.go.kr), 인구주택총조사(2010)

<표 73> 자치구별 여성 1인가구의 평균 주거 연면적: 대전광역시

(단위: ㎡)

자치구	N	평균	F	p
동구	13,781	45.4054[d]	230.43	<.0001
중구	10,762	54.4209[a]		
서구	23,696	46.6295[c]		
유성구	10,863	46.1072[c]		
대덕구	8,073	48.2149[b]		
합계	67,175	47.73268		

자료: 통계청 마이크로데이터서비스시스템(mdss.kostat.go.kr), 인구주택총조사(2010)

제2절 거주지

■ 출생지

출생지별 여성 1인가구를 살펴보면, 충남이 24.7%로 가장 많았으며, 그 다음으로 대전 22.3%, 충북 11.3%, 전북 7.3%, 서울 6.5%, 경북 5.6% 등의 순으로 나타났다.

■ 현 거주지 거주기간

현 거주지 거주기간에 있어서는 1년 미만이 전체의 34.3%로 가장 많았으며, 그 다음으로 5년 이상 10년 미만이 15.5%, 1년 이상 2년 미만이 14.2%로 나타났다. 50세 미만에서는 1년 미만의 비율이 가장 높았으며, 50세 이상에서는 5년 이상 10년 미만의 비율이 가장 높게 나타났다.

■ 대전광역시 거주기간

여성 1인가구의 대전광역시 평균 거주기간은 28.9세로 남성 1인가구 20.0세, 2인 이상 가구 여성가구원의 27.7세, 2인 이상 가구의 남성가구원 28.0세에 비해 높게 나타났다.

■ 5년 전 거주지

5년 전 거주지[21]는 대전이 67.8%로 가장 많았으며, 그 다음으로는 충남 7.2%, 서울 5.3%, 경기 4.3% 등으로 나타났다. 1년 전 거주지는 90.2%가 대전으로 나타났다.

또한 이전 거주지역에 대해서는 대전지역[22]이 69.9%로 가장 높게 나타났으며, 그 다음으로 대전 외 충청권 지역 14.6%, 서울 및 수도권 10.4%, 그 외 지역 2.5%로 나타났다. 주거의 이전 없이 계속 거주한 비율은 2.6%로 나타났다.

---

21) 5세 이상인 사람에 대하여 5년 전(2010. 11. 1)에 거주하였던 곳을 말함. 다만 집을 떠나 군에 입대한 경우에는 그가 속했던 가구와 같이 있었던 것으로 보았음.
22) 대전지역 내에서 주거를 이전한 경우

■ 현재 거주지 거주 이유

현재 거주지의 거주 이유는 직장이나 취업이 30.4%로 가장 높게 나타났으며, 그 다음으로 주택 27.8%, 가족이나 친·인척과 가까이 살기 위해서[23] 14.5%, 교육 12.5% 등의 순으로 높게 나타났다.

연령대에 따라서는 10대의 경우 교육을 위해서 거주하는 비율이 75.5%로 가장 높게 나타났으며, 20대와 30대, 40대는 직장이나 취업으로 거주하는 비율이 48.2%와 51.8%, 36.6%로 가장 높게 나타났다. 50대와 60대, 70대, 80대 이상은 주택을 위해 거주하는 비율이 38.2%, 44.1%, 43.2%, 41.1%로 가장 높게 나타났다.

혼인상태에 따라서는 미혼의 경우 직장이나 취업이 46.0%로 가장 높았으며, 기혼과 사별, 이혼의 경우 주택이 32.9%와 41.7%, 37.5%로 가장 높게 나타났다.

교육정도에 따라서는 중졸 이하[24]의 경우 주택의 비율의 높았으며, 고졸 이상[25]은 직장이나 취업의 비율이 높게 나타났다.

자치구에 따라서는 동구와 중구, 대덕구는 주택의 비율이 29.0%, 32.1%, 34.9%로 가장 높게 나타났으며, 서구와 유성구는 직장이나 취업의 비율이 38.3%, 36.9%로 가장 높게 나타났다.

■ 거주지 선택시 고려사항

거주지 선택시 고려사항에 대해서 1순위와 2순위 응답 모두 교통편리가 가장 높게 나타났으며, 그 다음으로 경제적 능력에 맞춰서라는 응답이 높게 나타났다. 이를 순위점수의 비율을 통해 살펴보면, 교통이 편리한 곳이 23.9%로 가장 높게 나타났으며, 그 다음으로는 경제적 능력이 18.1%, 사업상 또는 직장이 12.7% 등의 순으로 높게 나타났다.

---

23) 결혼 포함
24) 무학, 초졸 이하 포함
25) 전문대졸 이하, 대졸 이하, 대학원 재학 이상 포함

연령대에 따라서 15-29세와 40대, 50대, 60대는 교통편리가 29.6%, 23.6%, 21.3%, 24.4%로 가장 높게 나타났으며, 30대는 사업상 또는 직장의 비율이 27.2%로 가장 높게 나타났다. 70세 이상의 경우에는 경제적 능력이 23.1%로 가장 높게 나타났다.

■ 주거환경 만족도

주거환경 만족도에 대해서는 여성 1인가구의 만족도 평균[26]이 3.56점으로 가장 낮게 나타났으며 남성 1인가구는 3.63점, 2인 이상 가구의 여성 가구원 3.73점, 2인 이상 가구의 남성 가구원 3.75점으로 나타났다.

여성 1인가구의 거처의 종류에 따라서는 단독주택이 3.40점으로 가장 낮은 점수를 보였으며, 아파트가 3.66점으로 가장 높게 나타났다. 연립·다세대주택은 3.55점, 기타(오피스텔 등)는 3.56점으로 나타났다. 통근·통학 거리에 따라서는 거리가 짧을수록 만족도 평균이 높게 나타났다.

■ 향후 거주 희망 지역

향후 거주 희망 지역은 계속 거주한다는 비율이 69.5%로 가장 높게 나타났으며, 그 다음으로 대전 지역[27] 21.4%, 서울 및 수도권 5.1%, 대전 외 충청권 지역 3.6% 등의 순으로 나타났다. 모든 연령대에서 계속 거주한다는 비율이 가장 높았으며, 연령대가 높을수록 계속 거주한다는 비율도 높게 나타났다.

26) 전체 평균 3.72점
27) 대전지역 내에서 거주이전

<표 74> 연령 및 출생지별 여성 1인가구 현황: 전체 광역시

(단위: 명)

연령대	전국	서울	부산	대구	인천	광주	대전	울산	경기	강원	충북	충남	전북	전남	경북	경남	제주	기타
합계	543,090	22,329	64,626	43,835	27,039	22,800	17,326	20,507	16,378	13,349	16,583	31,220	19,979	55,745	80,205	70,575	2,623	17,971
	(100.0%)	(4.1%)	(11.9%)	(8.1%)	(5.0%)	(4.2%)	(3.2%)	(3.8%)	(3.0%)	(2.5%)	(3.1%)	(5.7%)	(3.7%)	(10.3%)	(14.8%)	(13.0%)	(0.5%)	(3.3%)
20-24세	37,173	2,295	4,450	2,764	1,504	2,005	1,303	1,704	1,981	898	1,368	2,429	1,322	3,311	4,801	4,724	229	85
	(100.0%)	(6.2%)	(12.0%)	(7.4%)	(4.0%)	(5.4%)	(3.5%)	(4.6%)	(5.3%)	(2.4%)	(3.7%)	(6.5%)	(3.6%)	(8.9%)	(12.9%)	(12.7%)	(0.6%)	(0.2%)
25-29세	47,197	3,021	7,164	4,403	2,843	3,081	2,105	1,798	1,739	1,074	1,293	2,792	1,952	4,485	5,103	4,019	228	97
	(100.0%)	(6.4%)	(15.2%)	(9.3%)	(6.0%)	(6.5%)	(4.5%)	(3.8%)	(3.7%)	(2.3%)	(2.7%)	(5.9%)	(4.1%)	(9.5%)	(10.8%)	(8.5%)	(0.5%)	(0.2%)
30-34세	35,991	2,285	6,151	3,561	2,195	2,099	1,681	1,367	1,120	915	661	2,300	1,181	3,217	3,777	3,033	174	274
	(100.0%)	(6.3%)	(17.1%)	(9.9%)	(6.1%)	(5.8%)	(4.7%)	(3.8%)	(3.1%)	(2.5%)	(1.8%)	(6.4%)	(3.3%)	(8.9%)	(10.5%)	(8.4%)	(0.5%)	(0.8%)
35-39세	32,582	2,474	5,330	3,139	2,462	1,301	1,619	1,159	794	1,054	794	1,692	1,168	2,777	3,793	2,530	214	282
	(100.0%)	(7.6%)	(16.4%)	(9.6%)	(7.6%)	(4.0%)	(5.0%)	(3.6%)	(2.4%)	(3.2%)	(2.4%)	(5.2%)	(3.6%)	(8.5%)	(11.6%)	(7.8%)	(0.7%)	(0.9%)
40-44세	30,449	1,816	4,735	2,703	2,066	1,151	1,224	1,005	1,039	1,278	1,022	1,841	1,229	2,556	3,706	2,374	223	481
	(100.0%)	(6.0%)	(15.6%)	(8.9%)	(6.8%)	(3.8%)	(4.0%)	(3.3%)	(3.4%)	(4.2%)	(3.4%)	(6.0%)	(4.0%)	(8.4%)	(12.2%)	(7.8%)	(0.7%)	(1.6%)
45-49세	37,116	1,880	4,996	3,604	1,923	1,374	1,215	1,067	1,159	1,320	1,387	2,584	1,276	3,728	5,050	4,095	183	275
	(100.0%)	(5.1%)	(13.5%)	(9.7%)	(5.2%)	(3.7%)	(3.3%)	(2.9%)	(3.1%)	(3.6%)	(3.7%)	(7.0%)	(3.4%)	(10.0%)	(13.6%)	(11.0%)	(0.5%)	(0.7%)
50-54세	43,013	1,601	6,051	3,600	2,243	1,507	1,529	1,172	1,204	1,370	1,305	2,592	1,806	4,626	6,391	5,645	131	240
	(100.0%)	(3.7%)	(14.1%)	(8.4%)	(5.2%)	(3.5%)	(3.6%)	(2.7%)	(2.8%)	(3.2%)	(3.0%)	(6.0%)	(4.2%)	(10.8%)	(14.9%)	(13.1%)	(0.3%)	(0.6%)
55-59세	42,431	1,455	5,911	3,324	1,881	1,295	1,273	1,361	1,269	960	1,469	2,392	1,680	4,204	7,351	6,318	169	119
	(100.0%)	(3.4%)	(13.9%)	(7.8%)	(4.4%)	(3.1%)	(3.0%)	(3.2%)	(3.0%)	(2.3%)	(3.5%)	(5.6%)	(4.0%)	(9.9%)	(17.3%)	(14.9%)	(0.4%)	(0.3%)
60-64세	44,874	1,458	4,420	3,225	1,963	1,409	985	1,510	1,056	841	1,335	2,599	1,887	4,993	7,924	8,237	190	842
	(100.0%)	(3.2%)	(9.8%)	(7.2%)	(4.4%)	(3.1%)	(2.2%)	(3.4%)	(2.4%)	(1.9%)	(3.0%)	(5.8%)	(4.2%)	(11.1%)	(17.7%)	(18.4%)	(0.4%)	(1.9%)
65-69세	49,258	1,066	4,289	3,504	1,959	1,827	1,060	1,616	1,114	1,143	1,373	2,377	1,780	5,705	8,416	7,502	134	4,393
	(100.0%)	(2.2%)	(8.7%)	(7.1%)	(4.0%)	(3.7%)	(2.2%)	(3.3%)	(2.3%)	(2.3%)	(2.8%)	(4.8%)	(3.6%)	(11.6%)	(17.1%)	(15.2%)	(0.3%)	(8.9%)
70-74세	53,605	1,091	4,052	3,553	2,219	2,051	1,116	2,202	1,538	984	1,816	2,656	1,894	5,769	8,893	8,481	278	5,012
	(100.0%)	(2.0%)	(7.6%)	(6.6%)	(4.1%)	(3.8%)	(2.1%)	(4.1%)	(2.9%)	(1.8%)	(3.4%)	(5.0%)	(3.5%)	(10.8%)	(16.6%)	(15.8%)	(0.5%)	(9.3%)
75세 이상	82,690	1,455	6,428	5,975	3,512	3,402	1,993	4,099	1,971	1,389	2,489	4,465	2,562	9,841	14,149	12,680	421	5,859
	(100.0%)	(1.8%)	(7.8%)	(7.2%)	(4.2%)	(4.1%)	(2.4%)	(5.0%)	(2.4%)	(1.7%)	(3.0%)	(5.4%)	(3.1%)	(11.9%)	(17.1%)	(15.3%)	(0.5%)	(7.1%)

자료: 국가통계포털(kosis.kr), 인구주택총조사(2010)

<표 75> 연령 및 출생지별 여성 1인가구 현황: 대전광역시

(단위: 명)

연령대	전국	서울	부산	대구	인천	광주	대전	울산	경기	강원	충북	충남	전북	전남	경북	경남
합계	68,964	4,506	1,284	998	781	620	15,365	613	2,982	1,881	7,774	17,020	5,061	2,773	3,864	2,327
	(100.0%)	(6.5%)	(1.9%)	(1.4%)	(1.1%)	(0.9%)	(22.3%)	(0.9%)	(4.3%)	(2.7%)	(11.3%)	(24.7%)	(7.3%)	(4.0%)	(5.6%)	(3.4%)
20-24세	9,227	884	288	254	208	119	1,134	235	889	197	1,001	1,934	482	332	786	462
	(100.0%)	(9.6%)	(3.1%)	(2.8%)	(2.3%)	(1.3%)	(12.3%)	(2.5%)	(9.6%)	(2.1%)	(10.8%)	(21.0%)	(5.2%)	(3.6%)	(8.5%)	(5.0%)
25-29세	8,744	843	276	181	193	158	1,857	163	366	263	884	1,861	658	293	502	232
	(100.0%)	(9.6%)	(3.2%)	(2.1%)	(2.2%)	(1.8%)	(21.2%)	(1.9%)	(4.2%)	(3.0%)	(10.1%)	(21.3%)	(7.5%)	(3.4%)	(5.7%)	(2.7%)
30-34세	5,914	429	154	69	66	53	1,490	22	247	145	404	1,685	411	207	183	305
	(100.0%)	(7.3%)	(2.6%)	(1.2%)	(1.1%)	(0.9%)	(25.2%)	(0.4%)	(4.2%)	(2.5%)	(6.8%)	(28.5%)	(6.9%)	(3.5%)	(3.1%)	(5.2%)
35-39세	4,720	416	121	107	52	19	1,441	37	97	185	353	1,013	312	187	202	154
	(100.0%)	(8.8%)	(2.6%)	(2.3%)	(1.1%)	(0.4%)	(30.5%)	(0.8%)	(2.1%)	(3.9%)	(7.5%)	(21.5%)	(6.6%)	(4.0%)	(4.3%)	(3.3%)
40-44세	3,865	278	50	52	18	41	1,064	0	170	118	490	997	216	100	145	104
	(100.0%)	(7.2%)	(1.3%)	(1.3%)	(0.5%)	(1.1%)	(27.5%)	(0.0%)	(4.4%)	(3.1%)	(12.7%)	(25.8%)	(5.6%)	(2.6%)	(3.8%)	(2.7%)
45-49세	4,328	301	46	80	0	67	1,072	19	137	140	443	1,180	241	256	165	139
	(100.0%)	(7.0%)	(1.1%)	(1.8%)	(0.0%)	(1.5%)	(24.8%)	(0.4%)	(3.2%)	(3.2%)	(10.2%)	(27.3%)	(5.6%)	(5.9%)	(3.8%)	(3.2%)
50-54세	5,271	250	74	63	57	20	1,358	11	170	160	541	1,289	497	277	352	122
	(100.0%)	(4.7%)	(1.4%)	(1.2%)	(1.1%)	(0.4%)	(25.8%)	(0.2%)	(3.2%)	(3.0%)	(10.3%)	(24.5%)	(9.4%)	(5.3%)	(6.7%)	(2.3%)
55-59세	4,547	272	106	26	16	11	1,185	0	115	106	616	1,137	314	163	349	111
	(100.0%)	(6.0%)	(2.3%)	(0.6%)	(0.4%)	(0.2%)	(26.1%)	(0.0%)	(2.5%)	(2.3%)	(13.5%)	(25.0%)	(6.9%)	(3.6%)	(7.7%)	(2.4%)
60-64세	3,952	192	61	53	33	30	817	9	136	90	512	1,089	273	215	223	111
	(100.0%)	(4.9%)	(1.5%)	(1.3%)	(0.8%)	(0.8%)	(20.7%)	(0.2%)	(3.4%)	(2.3%)	(13.0%)	(27.6%)	(6.9%)	(5.4%)	(5.6%)	(2.8%)
65-69세	4,127	102	60	29	36	11	872	10	129	130	498	1,104	440	203	166	140
	(100.0%)	(2.5%)	(1.5%)	(0.7%)	(0.9%)	(0.3%)	(21.1%)	(0.2%)	(3.1%)	(3.1%)	(12.1%)	(26.8%)	(10.7%)	(4.9%)	(4.0%)	(3.4%)
70-74세	5,043	167	20	0	22	25	1,045	20	157	137	744	1,285	519	207	290	162
	(100.0%)	(3.3%)	(0.4%)	(0.0%)	(0.4%)	(0.5%)	(20.7%)	(0.4%)	(3.1%)	(2.7%)	(14.8%)	(25.5%)	(10.3%)	(4.1%)	(5.8%)	(3.2%)
75세 이상	7,502	231	9	21	19	44	1,824	43	239	135	1,094	2,026	622	309	373	176
	(100.0%)	(3.1%)	(0.1%)	(0.3%)	(0.3%)	(0.6%)	(24.3%)	(0.6%)	(3.2%)	(1.8%)	(14.6%)	(27.0%)	(8.3%)	(4.1%)	(5.0%)	(2.3%)

자료: 국가통계포털(kosis.kr), 인구주택총조사(2010)

<표 76> 연령 및 현 거주지 거주기간별 여성 1인가구 현황: 전체 광역시 비교

(단위: 명)

연령대	대전광역시										전체 광역시									
	1인 가구	1년 미만	1~2	2~3	3~5	5~10	10~15	15~20	20~25	25년 이상	1인 가구	1년 미만	1~2	2~3	3~5	5~10	10~15	15~20	20~25	25년 이상
합계	68,964	23,678	9,770	6,527	6,600	10,721	4,017	2,961	1,900	2,790	543,090	138,878	71,845	48,221	47,554	102,335	42,659	27,742	20,564	43,292
	(100.0%)	(34.3%)	(14.2%)	(9.5%)	(9.6%)	(15.5%)	(5.8%)	(4.3%)	(2.8%)	(4.0%)	(100.0%)	(25.6%)	(13.2%)	(8.9%)	(8.8%)	(18.8%)	(7.9%)	(5.1%)	(3.8%)	(8.0%)
20세 미만	1,724	1,456	203	0	11	49	5	0	0	0	6,711	5,344	895	73	159	186	54	0	0	0
	(100.0%)	(84.5%)	(11.8%)	(0.0%)	(0.6%)	(2.8%)	(0.3%)	(0.0%)	(0.0%)	(0.0%)	(100.0%)	(79.6%)	(13.3%)	(1.1%)	(2.4%)	(2.8%)	(0.8%)	(0.0%)	(0.0%)	(0.0%)
20-24세	9,227	6,252	1,858	635	348	117	17	0	0	0	37,173	23,443	8,378	2,685	1,308	1,173	131	55	0	0
	(100.0%)	(67.8%)	(20.1%)	(6.9%)	(3.8%)	(1.3%)	(0.2%)	(0.0%)	(0.0%)	(0.0%)	(100.0%)	(63.1%)	(22.5%)	(7.2%)	(3.5%)	(3.2%)	(0.4%)	(0.1%)	(0.0%)	(0.0%)
25-29세	8,744	4,336	1,832	1,288	724	448	33	29	37	17	47,197	22,591	11,049	5,450	3,865	3,519	331	188	103	101
	(100.0%)	(49.6%)	(21.0%)	(14.7%)	(8.3%)	(5.1%)	(0.4%)	(0.3%)	(0.4%)	(0.2%)	(100.0%)	(47.9%)	(23.4%)	(11.5%)	(8.2%)	(7.5%)	(0.7%)	(0.4%)	(0.2%)	(0.2%)
30-34세	5,914	2,275	1,212	976	758	643	0	31	9	10	35,991	14,954	7,852	4,882	3,874	3,568	410	243	96	112
	(100.0%)	(38.5%)	(20.5%)	(16.5%)	(12.8%)	(10.9%)	(0.0%)	(0.5%)	(0.2%)	(0.2%)	(100.0%)	(41.5%)	(21.8%)	(13.6%)	(10.8%)	(9.9%)	(1.1%)	(0.7%)	(0.3%)	(0.3%)
35-39세	4,720	1,850	841	674	605	663	57	15	0	15	32,582	12,283	6,543	4,461	3,513	4,763	656	123	73	167
	(100.0%)	(39.2%)	(17.8%)	(14.3%)	(12.8%)	(14.0%)	(1.2%)	(0.3%)	(0.0%)	(0.3%)	(100.0%)	(37.7%)	(20.1%)	(13.7%)	(10.8%)	(14.6%)	(2.0%)	(0.4%)	(0.2%)	(0.5%)
40-44세	3,865	1,465	650	474	489	601	161	25	0	0	30,449	10,374	5,214	3,774	3,795	5,629	1,094	229	143	197
	(100.0%)	(37.9%)	(16.8%)	(12.3%)	(12.7%)	(15.5%)	(4.2%)	(0.6%)	(0.0%)	(0.0%)	(100.0%)	(34.1%)	(17.1%)	(12.4%)	(12.5%)	(18.5%)	(3.6%)	(0.8%)	(0.5%)	(0.6%)
45-49세	4,328	1,361	578	430	572	993	220	144	30	0	37,116	9,785	6,180	4,369	4,296	8,934	2,280	890	231	151
	(100.0%)	(31.4%)	(13.4%)	(9.9%)	(13.2%)	(22.9%)	(5.1%)	(3.3%)	(0.7%)	(0.0%)	(100.0%)	(26.4%)	(16.7%)	(11.8%)	(11.6%)	(24.1%)	(6.1%)	(2.4%)	(0.6%)	(0.4%)
50-54세	5,271	1,319	691	469	518	1,406	474	266	103	25	43,013	9,129	5,369	4,647	4,754	11,618	4,129	1,977	836	554
	(100.0%)	(25.0%)	(13.1%)	(8.9%)	(9.8%)	(26.7%)	(9.0%)	(5.0%)	(2.0%)	(0.5%)	(100.0%)	(21.2%)	(12.5%)	(10.8%)	(11.1%)	(27.0%)	(9.6%)	(4.6%)	(1.9%)	(1.3%)
55-59세	4,547	931	512	411	480	1,128	536	270	181	98	42,431	7,131	4,427	3,686	4,185	10,716	5,360	3,253	2,003	1,670
	(100.0%)	(20.5%)	(11.3%)	(9.0%)	(10.6%)	(24.8%)	(11.8%)	(5.9%)	(4.0%)	(2.2%)	(100.0%)	(16.8%)	(10.4%)	(8.7%)	(9.9%)	(25.3%)	(12.6%)	(7.7%)	(4.7%)	(3.9%)
60-64세	3,952	583	277	241	405	963	618	429	219	217	44,874	5,742	3,462	2,884	3,851	10,642	6,201	4,483	3,362	4,247
	(100.0%)	(14.8%)	(7.0%)	(6.1%)	(10.2%)	(24.4%)	(15.6%)	(10.9%)	(5.5%)	(5.5%)	(100.0%)	(12.8%)	(7.7%)	(6.4%)	(8.6%)	(23.7%)	(13.8%)	(10.0%)	(7.5%)	(9.5%)
65-69세	4,127	570	277	234	356	900	444	518	384	444	49,258	5,071	3,406	3,287	4,059	11,217	6,120	5,090	3,914	7,094
	(100.0%)	(13.8%)	(6.7%)	(5.7%)	(8.6%)	(21.8%)	(10.8%)	(12.6%)	(9.3%)	(10.8%)	(100.0%)	(10.3%)	(6.9%)	(6.7%)	(8.2%)	(22.8%)	(12.4%)	(10.3%)	(7.9%)	(14.4%)
70-74세	5,043	549	349	266	589	1,055	606	498	401	730	53,605	5,648	3,318	3,262	3,743	11,657	6,585	4,692	4,299	10,401
	(100.0%)	(10.9%)	(6.9%)	(5.3%)	(11.7%)	(20.9%)	(12.0%)	(9.9%)	(8.0%)	(14.5%)	(100.0%)	(10.5%)	(6.2%)	(6.1%)	(7.0%)	(21.7%)	(12.3%)	(8.8%)	(8.0%)	(19.4%)
75세 이상	7,502	731	490	429	745	1,755	846	736	536	1,234	82,690	7,383	5,752	4,761	6,152	18,713	9,308	6,519	5,504	18,598
	(100.0%)	(9.7%)	(6.5%)	(5.7%)	(9.9%)	(23.4%)	(11.3%)	(9.8%)	(7.1%)	(16.4%)	(100.0%)	(8.9%)	(7.0%)	(5.8%)	(7.4%)	(22.6%)	(11.3%)	(7.9%)	(6.7%)	(22.5%)

자료: 국가통계포털(kosis.kr), 인구주택총조사(2010)

<표 77> 대전 거주기간: 대전광역시

(단위: 년)

가구구분	N	평균	표준편차	F	P
여성 1인가구	645	28.89[b]	22.902	35.799	.000
남성 1인가구	521	19.99[a]	20.501		
2인 이상 가구의 여성가구원	5,008	27.66[b]	16.499		
2인 이상 가구의 남성가구원	4,838	28.03[b]	16.828		
합계	11,012	27.53	17.367		

자료: 대전광역시, 2013 대전광역시 사회조사

<표 78> 현 거주지 거주기간: 대전광역시

(단위: 년)

가구구분	N	평균	표준편차	F	P
여성 1인가구	645	9.54[b]	14.226	12.311	.000
남성 1인가구	521	6.64[a]	12.090		
2인 이상 가구의 여성가구원	5,008	9.75[b]	11.793		
2인 이상 가구의 남성가구원	4,838	9.96[b]	11.609		
합계	11,012	9.68	11.902		

자료: 대전광역시, 2013 대전광역시 사회조사

<표 79> 연령 및 5년 전 거주지별 여성 1인가구 현황: 전체 광역시

(단위: 명)

연령대	전국	서울	부산	대구	인천	광주	대전	울산	경기	강원	충북	충남	전북	전남	경북	경남
합계	543,090	13,842	154,251	99,629	74,899	54,967	51,296	34,979	11,198	2,072	3,368	5,914	3,366	6,665	11,472	11,688
	(100.0%)	(2.5%)	(28.4%)	(18.3%)	(13.8%)	(10.1%)	(9.4%)	(6.4%)	(2.1%)	(0.4%)	(0.6%)	(1.1%)	(0.6%)	(1.2%)	(2.1%)	(2.2%)
20-24세	37,173	1,288	4,100	3,420	2,002	3,025	2,490	1,928	1,678	668	1,338	2,208	1,182	2,483	4,351	4,610
	(100.0%)	(3.5%)	(11.0%)	(9.2%)	(5.4%)	(8.1%)	(6.7%)	(5.2%)	(4.5%)	(1.8%)	(3.6%)	(5.9%)	(3.2%)	(6.7%)	(11.7%)	(12.4%)
25-29세	47,197	2,652	8,618	7,282	4,921	5,939	5,663	2,214	1,998	304	536	999	753	1,137	1,909	1,834
	(100.0%)	(5.6%)	(18.3%)	(15.4%)	(10.4%)	(12.6%)	(12.0%)	(4.7%)	(4.2%)	(0.6%)	(1.1%)	(2.1%)	(1.6%)	(2.4%)	(4.0%)	(3.9%)
30-34세	35,991	2,238	7,925	5,938	4,324	3,998	4,527	2,260	1,247	125	262	418	166	550	743	727
	(100.0%)	(6.2%)	(22.0%)	(16.5%)	(12.0%)	(11.1%)	(12.6%)	(6.3%)	(3.5%)	(0.3%)	(0.7%)	(1.2%)	(0.5%)	(1.5%)	(2.1%)	(2.0%)
35-39세	32,582	1,475	7,630	5,614	5,476	2,826	3,660	2,100	1,067	180	137	265	182	304	542	538
	(100.0%)	(4.5%)	(23.4%)	(17.2%)	(16.8%)	(8.7%)	(11.2%)	(6.4%)	(3.3%)	(0.6%)	(0.4%)	(0.8%)	(0.6%)	(0.9%)	(1.7%)	(1.7%)
40-44세	30,449	1,211	7,156	5,217	5,493	2,522	3,035	2,528	1,007	107	208	292	108	169	519	490
	(100.0%)	(4.0%)	(23.5%)	(17.1%)	(18.0%)	(8.3%)	(10.0%)	(8.3%)	(3.3%)	(0.4%)	(0.7%)	(1.0%)	(0.4%)	(0.6%)	(1.7%)	(1.6%)
45-49세	37,116	935	9,807	7,292	6,265	3,265	3,639	2,964	904	78	146	253	118	264	357	510
	(100.0%)	(2.5%)	(26.4%)	(19.6%)	(16.9%)	(8.8%)	(9.8%)	(8.0%)	(2.4%)	(0.2%)	(0.4%)	(0.7%)	(0.3%)	(0.7%)	(1.0%)	(1.4%)
50-54세	43,013	782	13,223	7,916	6,481	4,049	4,604	3,266	675	85	88	240	139	357	518	419
	(100.0%)	(1.8%)	(30.7%)	(18.4%)	(15.1%)	(9.4%)	(10.7%)	(7.6%)	(1.6%)	(0.2%)	(0.2%)	(0.6%)	(0.3%)	(0.8%)	(1.2%)	(1.0%)
55-59세	42,431	573	14,737	8,533	5,650	3,528	4,152	3,180	531	88	160	147	89	197	430	288
	(100.0%)	(1.4%)	(34.7%)	(20.1%)	(13.3%)	(8.3%)	(9.8%)	(7.5%)	(1.3%)	(0.2%)	(0.4%)	(0.3%)	(0.2%)	(0.5%)	(1.0%)	(0.7%)
60-64세	44,874	649	16,566	9,122	6,203	4,247	3,691	2,955	478	49	27	117	67	142	213	276
	(100.0%)	(1.4%)	(36.9%)	(20.3%)	(13.8%)	(9.5%)	(8.2%)	(6.6%)	(1.1%)	(0.1%)	(0.1%)	(0.3%)	(0.1%)	(0.3%)	(0.5%)	(0.6%)
65-69세	49,258	556	17,813	10,442	7,348	5,225	3,818	2,863	328	37	34	137	34	90	197	252
	(100.0%)	(1.1%)	(36.2%)	(21.2%)	(14.9%)	(10.6%)	(7.8%)	(5.8%)	(0.7%)	(0.1%)	(0.1%)	(0.3%)	(0.1%)	(0.2%)	(0.4%)	(0.5%)
70-74세	53,605	562	18,939	11,371	7,681	5,865	4,724	2,982	479	71	54	85	57	185	257	208
	(100.0%)	(1.0%)	(35.3%)	(21.2%)	(14.3%)	(10.9%)	(8.8%)	(5.6%)	(0.9%)	(0.1%)	(0.1%)	(0.2%)	(0.1%)	(0.3%)	(0.5%)	(0.4%)
75세 이상	82,690	791	27,204	17,016	12,725	10,138	6,978	5,187	466	175	74	228	230	288	501	546
	(100.0%)	(1.0%)	(32.9%)	(20.6%)	(15.4%)	(12.3%)	(8.4%)	(6.3%)	(0.6%)	(0.2%)	(0.1%)	(0.3%)	(0.3%)	(0.3%)	(0.6%)	(0.7%)

자료: 국가통계포털(kosis.kr), 인구주택총조사(2010)

<표 80> 연령 및 5년 전 거주지별 여성 1인가구 현황: 대전광역시

(단위: 명)

연령대	전국	서울	부산	대구	인천	광주	대전	울산	경기	강원	충북	충남	전북	전남	경북	경남	제주	기타
합계	68,964	2,717	480	699	549	503	50,235	318	1,877	399	2,217	4,511	1,199	468	1,442	906	31	413
	(100.0%)	(5.3%)	(1.0%)	(1.0%)	(1.0%)	(0.7%)	(67.8%)	(0.4%)	(4.3%)	(1.0%)	(3.4%)	(7.2%)	(1.9%)	(0.7%)	(2.3%)	(1.2%)	(0.1%)	(0.6%)
20-24세	9,227	432	112	201	159	89	2,352	135	661	130	1,025	1,816	470	290	776	519	0	60
	(100.0%)	(6.0%)	(1.5%)	(1.6%)	(2.2%)	(1.0%)	(25.9%)	(1.2%)	(8.6%)	(2.1%)	(9.7%)	(20.3%)	(4.3%)	(2.1%)	(8.1%)	(4.4%)	(0.1%)	(0.7%)
25-29세	8,744	598	154	208	139	204	5,398	70	264	72	339	668	280	56	161	63	0	70
	(100.0%)	(7.1%)	(2.2%)	(1.6%)	(1.8%)	(1.6%)	(53.0%)	(0.6%)	(6.1%)	(2.1%)	(4.4%)	(9.7%)	(3.4%)	(1.4%)	(2.7%)	(1.5%)	(0.1%)	(0.6%)
30-34세	5,914	381	79	58	9	82	4,385	11	164	22	143	328	80	20	50	20	0	82
	(100.0%)	(7.7%)	(1.6%)	(1.1%)	(0.8%)	(1.4%)	(67.7%)	(0.3%)	(4.2%)	(0.7%)	(3.1%)	(5.8%)	(1.4%)	(0.5%)	(1.6%)	(0.8%)	(0.1%)	(1.1%)
35-39세	4,720	277	11	85	65	22	3,536	27	110	44	82	238	74	22	46	11	8	62
	(100.0%)	(7.3%)	(0.9%)	(1.6%)	(1.0%)	(0.6%)	(72.3%)	(0.3%)	(3.6%)	(0.8%)	(2.8%)	(4.5%)	(1.5%)	(0.4%)	(1.3%)	(0.2%)	(0.1%)	(0.9%)
40-44세	3,865	301	9	24	11	20	2,942	11	89	0	115	168	16	0	68	45	0	46
	(100.0%)	(7.3%)	(0.4%)	(0.6%)	(0.8%)	(0.4%)	(74.0%)	(0.2%)	(4.1%)	(0.6%)	(2.2%)	(4.7%)	(1.2%)	(0.2%)	(1.3%)	(0.7%)	(0.3%)	(1.0%)
45-49세	4,328	128	23	37	31	10	3,543	0	109	25	82	163	33	11	28	56	0	49
	(100.0%)	(4.5%)	(0.4%)	(1.0%)	(0.4%)	(0.1%)	(79.0%)	(0.2%)	(4.0%)	(0.7%)	(1.2%)	(3.0%)	(1.5%)	(0.4%)	(1.0%)	(1.0%)	(0.2%)	(1.3%)
50-54세	5,271	132	23	32	10	22	4,551	0	68	20	39	185	52	25	65	25	11	11
	(100.0%)	(3.7%)	(0.3%)	(0.8%)	(0.3%)	(0.8%)	(83.4%)	(0.1%)	(2.1%)	(1.1%)	(1.0%)	(3.4%)	(1.0%)	(0.3%)	(0.6%)	(0.5%)	(0.1%)	(0.3%)
55-59세	4,547	77	15	20	17	11	4,119	10	82	11	48	73	40	0	24	0	0	0
	(100.0%)	(3.9%)	(0.5%)	(0.6%)	(0.6%)	(0.1%)	(85.8%)	(0.1%)	(3.2%)	(0.1%)	(1.1%)	(2.1%)	(0.9%)	(0.0%)	(0.3%)	(0.3%)	(0.0%)	(0.4%)
60-64세	3,952	46	10	9	21	0	3,678	10	49	23	0	99	7	0	0	0	0	0
	(100.0%)	(1.9%)	(0.3%)	(0.1%)	(0.3%)	(0.2%)	(91.3%)	(0.1%)	(1.0%)	(0.5%)	(0.5%)	(2.4%)	(0.6%)	(0.0%)	(0.3%)	(0.2%)	(0.1%)	(0.0%)
65-69세	4,127	118	0	13	0	21	3,806	0	36	0	6	94	0	0	12	11	0	10
	(100.0%)	(2.4%)	(0.0%)	(0.2%)	(0.0%)	(0.3%)	(93.1%)	(0.1%)	(0.7%)	(0.0%)	(0.1%)	(2.5%)	(0.0%)	(0.0%)	(0.2%)	(0.2%)	(0.0%)	(0.2%)
70-74세	5,043	69	25	0	0	0	4,693	0	68	13	54	53	39	0	0	29	0	0
	(100.0%)	(1.2%)	(0.4%)	(0.3%)	(0.0%)	(0.0%)	(93.3%)	(0.0%)	(1.0%)	(0.2%)	(1.2%)	(1.1%)	(0.6%)	(0.2%)	(0.1%)	(0.4%)	(0.0%)	(0.0%)
75세 이상	7,502	114	8	0	24	0	6,946	0	57	10	55	171	44	9	32	18	0	14
	(100.0%)	(1.4%)	(0.2%)	(0.0%)	(0.3%)	(0.0%)	(93.0%)	(0.0%)	(0.7%)	(0.1%)	(0.7%)	(2.4%)	(0.5%)	(0.1%)	(0.4%)	(0.2%)	(0.0%)	(0.2%)

자료: 국가통계포털(kosis.kr), 인구주택총조사(2010)

<표 81> 연령 및 1년 전 거주지별 여성 1인가구 현황: 전체 광역시

(단위: 명)

연령대	전국	서울	부산	대구	인천	광주	대전	울산	경기	강원	충북	충남	전북	전남	경북	경남
합계	543,090	5,469	163,284	106,774	85,992	61,299	62,624	36,192	4,687	692	1,260	2,146	1,152	1,940	3,844	4,247
	(100.0%)	(1.0%)	(30.1%)	(19.7%)	(15.8%)	(11.3%)	(11.5%)	(6.7%)	(0.9%)	(0.1%)	(0.2%)	(0.4%)	(0.2%)	(0.4%)	(0.7%)	(0.8%)
20-24세	37,173	784	7,840	6,234	3,314	5,203	7,231	1,121	801	204	382	669	305	450	1,056	1,159
	(100.0%)	(2.1%)	(21.1%)	(16.8%)	(8.9%)	(14.0%)	(19.5%)	(3.0%)	(2.2%)	(0.5%)	(1.0%)	(1.8%)	(0.8%)	(1.2%)	(2.8%)	(3.1%)
25-29세	47,197	1,290	9,407	8,380	7,122	6,904	7,811	2,626	904	103	140	343	204	486	596	631
	(100.0%)	(2.7%)	(19.9%)	(17.8%)	(15.1%)	(14.6%)	(16.5%)	(5.6%)	(1.9%)	(0.2%)	(0.3%)	(0.7%)	(0.4%)	(1.0%)	(1.3%)	(1.3%)
30-34세	35,991	855	8,550	6,479	5,590	4,722	5,412	2,609	525	43	110	127	64	101	281	314
	(100.0%)	(2.4%)	(23.8%)	(18.0%)	(15.5%)	(13.1%)	(15.0%)	(7.2%)	(1.5%)	(0.1%)	(0.3%)	(0.4%)	(0.2%)	(0.3%)	(0.8%)	(0.9%)
35-39세	32,582	482	8,127	5,914	6,577	3,244	4,381	2,502	434	36	75	30	67	91	210	281
	(100.0%)	(1.5%)	(24.9%)	(18.2%)	(20.2%)	(10.0%)	(13.4%)	(7.7%)	(1.3%)	(0.1%)	(0.2%)	(0.1%)	(0.2%)	(0.3%)	(0.6%)	(0.9%)
40-44세	30,449	377	7,800	5,479	6,483	2,684	3,541	2,857	415	23	97	94	67	93	211	123
	(100.0%)	(1.2%)	(25.6%)	(18.0%)	(21.3%)	(8.8%)	(11.6%)	(9.4%)	(1.4%)	(0.1%)	(0.3%)	(0.3%)	(0.2%)	(0.3%)	(0.7%)	(0.4%)
45-49세	37,116	349	10,277	7,622	6,920	3,519	4,008	3,063	459	41	89	136	81	52	146	231
	(100.0%)	(0.9%)	(27.7%)	(20.5%)	(18.6%)	(9.5%)	(10.8%)	(8.3%)	(1.2%)	(0.1%)	(0.2%)	(0.4%)	(0.2%)	(0.1%)	(0.4%)	(0.6%)
50-54세	43,013	206	13,683	8,273	7,184	4,388	4,972	3,433	227	38	21	108	16	94	164	163
	(100.0%)	(0.5%)	(31.8%)	(19.2%)	(16.7%)	(10.2%)	(11.6%)	(8.0%)	(0.5%)	(0.1%)	(0.0%)	(0.3%)	(0.0%)	(0.2%)	(0.4%)	(0.4%)
55-59세	42,431	255	15,023	8,737	6,181	3,733	4,370	3,244	224	44	53	68	56	97	138	133
	(100.0%)	(0.6%)	(35.4%)	(20.6%)	(14.6%)	(8.8%)	(10.3%)	(7.6%)	(0.5%)	(0.1%)	(0.1%)	(0.2%)	(0.1%)	(0.2%)	(0.3%)	(0.3%)
60-64세	44,874	238	16,793	9,192	6,648	4,410	3,825	3,027	238	21	9	102	19	64	112	165
	(100.0%)	(0.5%)	(37.4%)	(20.5%)	(14.8%)	(9.8%)	(8.5%)	(6.7%)	(0.5%)	(0.0%)	(0.0%)	(0.2%)	(0.0%)	(0.1%)	(0.2%)	(0.4%)
65-69세	49,258	175	18,027	10,709	7,771	5,324	4,023	2,927	32	31	17	25	36	18	78	47
	(100.0%)	(0.4%)	(36.6%)	(21.7%)	(15.8%)	(10.8%)	(8.2%)	(5.9%)	(0.1%)	(0.1%)	(0.0%)	(0.1%)	(0.1%)	(0.0%)	(0.2%)	(0.1%)
70-74세	53,605	164	19,171	11,556	8,265	6,061	4,986	3,034	91	9	8	12	24	49	85	77
	(100.0%)	(0.3%)	(35.8%)	(21.6%)	(15.4%)	(11.3%)	(9.3%)	(5.7%)	(0.2%)	(0.0%)	(0.0%)	(0.0%)	(0.0%)	(0.1%)	(0.2%)	(0.1%)
75세 이상	82,690	227	27,695	17,456	13,513	10,459	7,323	5,302	121	22	25	59	32	113	146	149
	(100.0%)	(0.3%)	(33.5%)	(21.1%)	(16.3%)	(12.6%)	(8.9%)	(6.4%)	(0.1%)	(0.0%)	(0.0%)	(0.1%)	(0.0%)	(0.1%)	(0.2%)	(0.2%)

자료: 국가통계포털(kosis.kr), 인구주택총조사(2010)

<표 82> 연령 및 1년 전 거주지별 여성 1인가구 현황: 대전광역시

(단위: 명)

연령대	전국	서울	부산	대구	인천	광주	대전	울산	경기	강원	충북	충남	전북	전남	경북	경남	제주	기타
합계	68,964	1,164	157	257	216	130	62,181	119	880	124	767	1,600	464	42	375	245	11	232
	(100.0%)	(1.7%)	(0.2%)	(0.4%)	(0.3%)	(0.2%)	(90.2%)	(0.2%)	(1.3%)	(0.2%)	(1.1%)	(2.3%)	(0.7%)	(0.1%)	(0.5%)	(0.4%)	(0.0%)	(0.3%)
20-24세	9,227	211	44	84	58	64	7,194	43	212	18	318	552	118	10	111	67	0	123
	(100.0%)	(2.3%)	(0.5%)	(0.9%)	(0.6%)	(0.7%)	(78.0%)	(0.5%)	(2.3%)	(0.2%)	(3.4%)	(6.0%)	(1.3%)	(0.1%)	(1.2%)	(0.7%)	(0.0%)	(1.3%)
25-29세	8,744	332	47	39	48	13	7,612	9	161	31	72	237	83	21	10	9	0	20
	(100.0%)	(3.8%)	(0.5%)	(0.4%)	(0.5%)	(0.1%)	(87.1%)	(0.1%)	(1.8%)	(0.4%)	(0.8%)	(2.7%)	(0.9%)	(0.2%)	(0.1%)	(0.1%)	(0.0%)	(0.2%)
30-34세	5,914	137	10	8	0	11	5,381	0	66	9	63	92	46	0	36	19	0	36
	(100.0%)	(2.3%)	(0.2%)	(0.1%)	(0.0%)	(0.2%)	(91.0%)	(0.0%)	(1.1%)	(0.2%)	(1.1%)	(1.6%)	(0.8%)	(0.0%)	(0.6%)	(0.3%)	(0.0%)	(0.6%)
35-39세	4,720	98	0	45	22	9	4,323	12	112	10	20	15	21	0	22	11	0	0
	(100.0%)	(2.1%)	(0.0%)	(1.0%)	(0.5%)	(0.2%)	(91.6%)	(0.3%)	(2.4%)	(0.2%)	(0.4%)	(0.3%)	(0.4%)	(0.0%)	(0.5%)	(0.2%)	(0.0%)	(0.0%)
40-44세	3,865	120	5	13	0	0	3,515	11	45	0	33	58	21	0	22	9	0	13
	(100.0%)	(3.1%)	(0.1%)	(0.3%)	(0.0%)	(0.0%)	(90.9%)	(0.3%)	(1.2%)	(0.0%)	(0.9%)	(1.5%)	(0.5%)	(0.0%)	(0.6%)	(0.2%)	(0.0%)	(0.3%)
45-49세	4,328	41	27	13	11	0	3,980	0	74	0	23	85	31	0	0	25	0	18
	(100.0%)	(0.9%)	(0.6%)	(0.3%)	(0.3%)	(0.0%)	(92.0%)	(0.0%)	(1.7%)	(0.0%)	(0.5%)	(2.0%)	(0.7%)	(0.0%)	(0.0%)	(0.6%)	(0.0%)	(0.4%)
50-54세	5,271	46	24	21	0	11	4,972	0	62	10	21	52	16	0	12	13	11	0
	(100.0%)	(0.9%)	(0.5%)	(0.4%)	(0.0%)	(0.2%)	(94.3%)	(0.0%)	(1.2%)	(0.2%)	(0.4%)	(1.0%)	(0.3%)	(0.0%)	(0.2%)	(0.2%)	(0.2%)	(0.0%)
55-59세	4,547	57	0	0	20	11	4,346	0	32	11	12	25	33	0	0	0	0	0
	(100.0%)	(1.3%)	(0.0%)	(0.0%)	(0.4%)	(0.2%)	(95.6%)	(0.0%)	(0.7%)	(0.2%)	(0.3%)	(0.5%)	(0.7%)	(0.0%)	(0.0%)	(0.0%)	(0.0%)	(0.0%)
60-64세	3,952	28	0	9	0	0	3,825	0	8	0	9	73	0	0	0	0	0	0
	(100.0%)	(0.7%)	(0.0%)	(0.2%)	(0.0%)	(0.0%)	(96.8%)	(0.0%)	(0.2%)	(0.0%)	(0.2%)	(1.8%)	(0.0%)	(0.0%)	(0.0%)	(0.0%)	(0.0%)	(0.0%)
65-69세	4,127	12	0	13	14	0	4,023	0	7	8	0	19	24	0	0	7	0	0
	(100.0%)	(0.3%)	(0.0%)	(0.3%)	(0.3%)	(0.0%)	(97.5%)	(0.0%)	(0.2%)	(0.2%)	(0.0%)	(0.5%)	(0.6%)	(0.0%)	(0.0%)	(0.2%)	(0.0%)	(0.0%)
70-74세	5,043	12	0	0	0	0	4,976	0	13	0	8	12	10	0	0	12	0	0
	(100.0%)	(0.2%)	(0.0%)	(0.0%)	(0.0%)	(0.0%)	(98.7%)	(0.0%)	(0.3%)	(0.0%)	(0.2%)	(0.2%)	(0.2%)	(0.0%)	(0.0%)	(0.2%)	(0.0%)	(0.0%)
75세 이상	7,502	46	0	0	10	0	7,314	0	11	10	17	33	19	0	19	9	0	14
	(100.0%)	(0.6%)	(0.0%)	(0.0%)	(0.1%)	(0.0%)	(97.5%)	(0.0%)	(0.1%)	(0.1%)	(0.2%)	(0.4%)	(0.3%)	(0.0%)	(0.3%)	(0.1%)	(0.0%)	(0.2%)

자료: 국가통계포털(kosis.kr), 인구주택총조사(2010)

<표 83> 이전 거주지역: 대전광역시

(단위: 점)

거주지역	**여성 1인가구**	남성 1인가구	2인 이상 가구의 여성가구원	2인 이상 가구의 남성가구원	합계
대전지역	**451** **(69.9%)**	327 (62.8%)	3,885 (77.6%)	3,745 (77.4%)	8,408 (76.4%)
대전 외 충청권 지역	**94** **(14.6%)**	88 (16.9%)	500 (10.0%)	460 (9.5%)	1,142 (10.4%)
서울 및 수도권	**67** **(10.4%)**	75 (14.4%)	371 (7.4%)	383 (7.9%)	896 (8.1%)
그 외 지역	**16** **(2.5%)**	22 (4.2%)	104 (2.1%)	96 (2.0%)	238 (2.2%)
계속 거주함	**17** **(2.6%)**	9 (1.7%)	148 (3.0%)	154 (3.2%)	328 (3.0%)
합계	**645** **(100.0%)**	521 (100.0%)	5,008 (100.0%)	4,838 (100.0%)	11,012 (100.0%)

자료: 대전광역시, 2013 대전광역시 사회조사

<표 84> 현 거주지 거주 이유: 대전광역시

(단위: 명)

거주이유[28]	여성 1인가구	남성 1인가구	2인 이상 가구의 여성가구원	2인 이상 가구의 남성가구원	전체
직장이나 취업	19,868 (30.4%)	28,547 (45.2%)	202,440 (30.7%)	195,758 (31.1%)	446,613 (31.5%)
주택	18,188 (27.8%)	12,533 (19.9%)	194,592 (29.5%)	190,109 (30.2%)	415,422 (29.3%)
가족이나 친·인척과 가까이 살기 위해(결혼포함)	9,454 (14.5%)	4,058 (6.4%)	102,820 (15.6%)	95,609 (15.2%)	211,941 (14.9%)
어려서부터 살아 왔음	4,231 (6.5%)	4,145 (6.6%)	93,517 (14.2%)	88,956 (14.1%)	190,849 (13.5%)
교육	8,155 (12.5%)	10,954 (17.4%)	80,284 (12.2%)	75,107 (11.9%)	174,500 (12.3%)
환경이나 건강	5,021 (7.7%)	2,952 (4.7%)	52,651 (8.0%)	51,117 (8.1%)	111,741 (7.9%)
교통	4,316 (6.6%)	3,652 (5.8%)	40,934 (6.2%)	37,761 (6.0%)	86,663 (6.1%)
편의시설 (병원, 은행 등)	2,388 (3.7%)	1,293 (2.0%)	23,280 (3.5%)	21,391 (3.4%)	48,352 (3.4%)
기타	2,641 (4.0%)	2,286 (3.6%)	22,300 (3.4%)	20,043 (3.2%)	47,270 (3.3%)
전체	65,355 (100.0%)	63,109 (100.0%)	659,860 (100.0%)	630,391 (100.0%)	1,418,715 (100.0%)

자료: 통계청 마이크로데이터서비스시스템(mdss.kostat.go.kr), 인구주택총조사(2010)

28) 2개까지 복수응답 가능

<표 85> 현 거주지 거주 이유 및 연령대별 여성 1인가구: 대전광역시

(단위: 명)

거주이유[29]	10-19세	20-29세	30-39세	40-49세	50-59세	60-69세	70-79세	80세 이상	전체
직장이나 취업	179 (10.9%)	8,126 (48.2%)	4,910 (51.8%)	2,701 (36.6%)	2,445 (25.9%)	804 (10.0%)	649 (7.0%)	54 (1.7%)	19,868 (30.4%)
주택	75 (4.6%)	1,409 (8.4%)	1,931 (20.4%)	2,284 (31.0%)	3,605 (38.2%)	3,556 (44.1%)	3,990 (43.2%)	1,338 (41.1%)	18,188 (27.8%)
가족이나 친·인척과 가까이 살기 위해(결혼포함)	27 (1.6%)	629 (3.7%)	1,082 (11.4%)	1,018 (13.8%)	1,623 (17.2%)	1,633 (20.2%)	2,423 (26.2%)	1,019 (31.3%)	9,454 (14.5%)
교육	1,242 (75.5%)	5,803 (34.4%)	228 (2.4%)	202 (2.7%)	301 (3.2%)	183 (2.3%)	147 (1.6%)	49 (1.5%)	8,155 (12.5%)
환경이나 건강	22 (1.3%)	319 (1.9%)	528 (5.6%)	600 (8.1%)	861 (9.1%)	1,204 (14.9%)	1,023 (11.1%)	464 (14.3%)	5,021 (7.7%)
교통	72 (4.4%)	927 (5.5%)	800 (8.4%)	634 (8.6%)	643 (6.8%)	682 (8.4%)	430 (4.7%)	128 (3.9%)	4,316 (6.6%)
어려서부터 살아 왔음	49 (3.0%)	707 (4.2%)	646 (6.8%)	334 (4.5%)	739 (7.8%)	512 (6.3%)	948 (10.3%)	296 (9.1%)	4,231 (6.5%)
편의시설 (병원, 은행 등)	0 (0.0%)	354 (2.1%)	400 (4.2%)	219 (3.0%)	297 (3.1%)	509 (6.3%)	396 (4.3%)	213 (6.5%)	2,388 (3.7%)
기타	106 (6.4%)	533 (3.2%)	314 (3.3%)	329 (4.5%)	356 (3.8%)	380 (4.7%)	450 (4.9%)	173 (5.3%)	2,641 (4.0%)
전체	1,645 (100.0%)	16,847 (100.0%)	9,483 (100.0%)	7,378 (100.0%)	9,437 (100.0%)	8,072 (100.0%)	9,240 (100.0%)	3,253 (100.0%)	65,355 (100.0%)

자료: 통계청 마이크로데이터서비스시스템(mdss.kostat.go.kr), 인구주택총조사(2010)

29) 2개까지 복수응답 가능

<표 86> 현 거주지 거주 이유 및 혼인상태별 여성 1인가구: 대전광역시

(단위: 명)

거주이유[30]	미혼	기혼	사별	이혼	전체
직장이나 취업	13,597 (46.0%)	1,822 (31.3%)	1,812 (9.0%)	2,637 (26.6%)	19,868 (30.4%)
주택	4,205 (14.2%)	1,914 (32.9%)	8,355 (41.7%)	3,714 (37.5%)	18,188 (27.8%)
가족이나 친·인척과 가까이 살기 위해(결혼포함)	1,867 (6.3%)	925 (15.9%)	5,014 (25.0%)	1,648 (16.6%)	9,454 (14.5%)
교육	7,263 (24.6%)	255 (4.4%)	407 (2.0%)	230 (2.3%)	8,155 (12.5%)
환경이나 건강	1,102 (3.7%)	547 (9.4%)	2,399 (12.0%)	973 (9.8%)	5,021 (7.7%)
교통	1,903 (6.4%)	492 (8.4%)	1,164 (5.8%)	757 (7.6%)	4,316 (6.6%)
어려서부터 살아 왔음	1,434 (4.8%)	350 (6.0%)	1,866 (9.3%)	581 (5.9%)	4,231 (6.5%)
편의시설 (병원, 은행 등)	832 (2.8%)	179 (3.1%)	1,010 (5.0%)	367 (3.7%)	2,388 (3.7%)
기타	1,049 (3.5%)	199 (3.4%)	955 (4.8%)	438 (4.4%)	2,641 (4.0%)
전체	29,575 (100.0%)	5,823 (100.0%)	20,040 (100.0%)	9,917 (100.0%)	65,355 (100.0%)

자료: 통계청 마이크로데이터서비스시스템(mdss.kostat.go.kr), 인구주택총조사(2010)

30) 2개까지 복수응답 가능

<표 87> 현 거주지 거주 이유 및 교육정도별 여성 1인가구: 대전광역시

(단위: 명)

거주이유[31]	무학	초졸 이하	중졸 이하	고졸 이하	전문대 졸 이하	대졸 이하	대학원 재학이상	전체
직장이나 취업	423 (6.3%)	1,237 (10.5%)	1,098 (18.1%)	5,395 (37.0%)	3,971 (50.8%)	5,684 (38.6%)	2,060 (55.1%)	19,868 (30.4%)
주택	2,913 (43.6%)	5,140 (43.8%)	2,613 (43.2%)	4,193 (28.7%)	1,176 (15.0%)	1,688 (11.5%)	465 (12.4%)	18,188 (27.8%)
가족이나 친·인척과 가까이 살기 위해(결혼포함)	1,808 (27.1%)	2,502 (21.3%)	1,191 (19.7%)	2,079 (14.3%)	674 (8.6%)	900 (6.1%)	300 (8.0%)	9,454 (14.5%)
교육	62 (0.9%)	187 (1.6%)	205 (3.4%)	463 (3.2%)	1,314 (16.8%)	5,290 (35.9%)	634 (16.9%)	8,155 (12.5%)
환경이나 건강	671 (10.0%)	1,530 (13.0%)	610 (10.1%)	1,230 (8.4%)	301 (3.8%)	502 (3.4%)	177 (4.7%)	5,021 (7.7%)
교통	340 (5.1%)	640 (5.5%)	435 (7.2%)	1,142 (7.8%)	547 (7.0%)	987 (6.7%)	225 (6.0%)	4,316 (6.6%)
어려서부터 살아 왔음	783 (11.7%)	1,169 (10.0%)	291 (4.8%)	925 (6.3%)	326 (4.2%)	559 (3.8%)	178 (4.8%)	4,231 (6.5%)
편의시설 (병원, 은행 등)	318 (4.8%)	583 (5.0%)	237 (3.9%)	651 (4.5%)	243 (3.1%)	264 (1.8%)	92 (2.5%)	2,388 (3.7%)
기타	391 (5.9%)	454 (3.9%)	233 (3.9%)	613 (4.2%)	335 (4.3%)	525 (3.6%)	90 (2.4%)	2,641 (4.0%)
전체	6,680 (100.0%)	11,743 (100.0%)	6,050 (100.0%)	14,587 (100.0%)	7,821 (100.0%)	14,733 (100.0%)	3,741 (100.0%)	65,355 (100.0%)

자료: 통계청 마이크로데이터서비스시스템(mdss.kostat.go.kr), 인구주택총조사(2010)

31) 2개까지 복수응답 가능

<표 88> 현 거주지 거주 이유 및 자치구별 여성 1인가구: 대전광역시

(단위: 명)

거주이유[32]	동구	중구	서구	유성구	대덕구	전체
직장이나 취업	2,804 (19.7%)	3,166 (27.5%)	8,241 (38.3%)	3,846 (36.9%)	1,811 (23.4%)	19,868 (30.4%)
주택	4,119 (29.0%)	3,692 (32.1%)	5,778 (26.9%)	1,905 (18.3%)	2,694 (34.9%)	18,188 (27.8%)
가족이나 친·인척과 가까이 살기 위해(결혼포함)	2,180 (15.3%)	1,732 (15.1%)	2,740 (12.7%)	1,266 (12.2%)	1,536 (19.9%)	9,454 (14.5%)
교육	2,692 (18.9%)	971 (8.4%)	1,873 (8.7%)	1,996 (19.2%)	623 (8.1%)	8,155 (12.5%)
환경이나 건강	1,081 (7.6%)	1,253 (10.9%)	1,243 (5.8%)	794 (7.6%)	650 (8.4%)	5,021 (7.7%)
교통	967 (6.8%)	788 (6.9%)	1,733 (8.1%)	553 (5.3%)	275 (3.6%)	4,316 (6.6%)
어려서부터 살아 왔음	1,352 (9.5%)	679 (5.9%)	1,086 (5.1%)	672 (6.5%)	442 (5.7%)	4,231 (6.5%)
편의시설 (병원, 은행 등)	291 (2.0%)	487 (4.2%)	1,077 (5.0%)	323 (3.1%)	210 (2.7%)	2,388 (3.7%)
기타	564 (4.0%)	474 (4.1%)	913 (4.2%)	394 (3.8%)	296 (3.8%)	2,641 (4.0%)
전체	14,219 (100.0%)	11,493 (100.0%)	21,497 (100.0%)	10,418 (100.0%)	7,728 (100.0%)	65,355 (100.0%)

자료: 통계청 마이크로데이터서비스시스템(mdss.kostat.go.kr), 인구주택총조사(2010)

32) 2개까지 복수응답 가능

<표 89> 거주지 선택시 고려사항-1순위: 대전광역시

(단위: 명)

고려사항	여성 1인가구	남성 1인가구	2인 이상 가구의 여성가구원	2인 이상 가구의 남성가구원	합계
사업상 또는 직장	99 (15.3%)	113 (21.7%)	1,312 (26.2%)	1,307 (27.0%)	2,831 (25.7%)
교통편리	151 (23.4%)	74 (14.2%)	718 (14.3%)	662 (13.7%)	1,605 (14.6%)
경제적 능력에 맞추어서	104 (16.1%)	74 (14.2%)	657 (13.1%)	635 (13.1%)	1,470 (13.3%)
주택가격 등 경제적 가치 상승 기대	52 (8.1%)	39 (7.5%)	519 (10.4%)	482 (10.0%)	1,092 (9.9%)
자녀의 양육	19 (2.9%)	12 (2.3%)	492 (9.8%)	448 (9.3%)	971 (8.8%)
자녀교육 또는 본인 학업	59 (9.1%)	95 (18.2%)	415 (8.3%)	401 (8.3%)	970 (8.8%)
옛날부터 살아와서	89 (13.8%)	40 (7.7%)	352 (7.0%)	365 (7.5%)	846 (7.7%)
근린생활시설 (할인점,문화센터)	34 (5.3%)	30 (5.8%)	312 (6.2%)	302 (6.2%)	678 (6.2%)
자연환경	36 (5.6%)	42 (8.1%)	226 (4.5%)	232 (4.8%)	536 (4.9%)
기타	2 (0.3%)	2 (0.4%)	5 (0.1%)	4 (0.1%)	13 (0.1%)
합계	645 (100.0%)	521 (100.0%)	5,008 (100.0%)	4,838 (100.0%)	11,012 (100.0%)

자료: 대전광역시, 2013 대전광역시 사회조사

<표 90> 거주지 선택시 고려사항-2순위: 대전광역시

(단위: 명)

고려사항	여성 1인가구	남성 1인가구	2인 이상 가구의 여성가구원	2인 이상 가구의 남성가구원	합계
교통편리	157 (25.0%)	162 (31.6%)	985 (20.0%)	963 (20.2%)	2,267 (20.9%)
경제적 능력에 맞추어서	139 (22.2%)	87 (17.0%)	809 (16.4%)	786 (16.5%)	1,821 (16.8%)
주택가격 등 경제적 가치 상승 기대	57 (9.1%)	48 (9.4%)	623 (12.6%)	594 (12.5%)	1,322 (12.2%)
근린생활시설 (할인점,문화센터)	66 (10.5%)	48 (9.4%)	480 (9.7%)	450 (9.4%)	1,044 (9.6%)
사업상 또는 직장	46 (7.3%)	44 (8.6%)	463 (9.4%)	441 (9.2%)	994 (9.2%)
자연환경	62 (9.9%)	58 (11.3%)	419 (8.5%)	418 (8.8%)	957 (8.8%)
자녀의 양육	21 (3.3%)	20 (3.9%)	428 (8.7%)	392 (8.2%)	861 (7.9%)
자녀교육 또는 본인 학업	21 (3.3%)	21 (4.1%)	398 (8.1%)	399 (8.4%)	839 (7.7%)
옛날부터 살아와서	55 (8.8%)	22 (4.3%)	323 (6.5%)	323 (6.8%)	723 (6.7%)
기타	3 (0.5%)	2 (0.4%)	5 (0.1%)	5 (0.1%)	15 (0.1%)
합계	627 (100.0%)	512 (100.0%)	4,933 (100.0%)	4,771 (100.0%)	10,843 (100.0%)

자료: 대전광역시, 2013 대전광역시 사회조사

<표 91> 거주지 선택시 고려사항-순위점수: 대전광역시(단위: 점)

고려사항[33]	**여성 1인가구**	남성 1인가구	2인 이상 가구의 여성가구원	2인 이상 가구의 남성가구원	합계
사업상 또는 직장	**2,440 (12.7%)**	2,700 (17.4%)	30,870 (20.7%)	30,550 (21.1%)	66,560 (20.3%)
교통편리	**4,590 (23.9%)**	3,100 (19.9%)	24,210 (16.2%)	22,870 (15.8%)	54,770 (16.7%)
경제적 능력에 맞추어서	**3,470 (18.1%)**	2,350 (15.1%)	21,230 (14.2%)	20,560 (14.2%)	47,610 (14.5%)
주택가격 등 경제적 가치 상승 기대	**1,610 (8.4%)**	1,260 (8.1%)	16,610 (11.1%)	15,580 (10.8%)	35,060 (10.7%)
자녀의 양육	**590 (3.1%)**	440 (2.8%)	14,120 (9.4%)	12,880 (8.9%)	28,030 (8.5%)
자녀교육 또는 본인 학업	**1,390 (7.3%)**	2,110 (13.6%)	12,280 (8.2%)	12,010 (8.3%)	27,790 (8.5%)
옛날부터 살아와서	**2,330 (12.2%)**	1,020 (6.6%)	10,270 (6.9%)	10,530 (7.3%)	24,150 (7.3%)
근린생활시설 (할인점,문화센터)	**1,340 (7.0%)**	1,080 (6.9%)	11,040 (7.4%)	10,540 (7.3%)	24,000 (7.3%)
자연환경	**1,340 (7.0%)**	1,420 (9.1%)	8,710 (5.8%)	8,820 (6.1%)	20,290 (6.2%)
기타	**70 (0.4%)**	60 (0.4%)	150 (0.1%)	130 (0.1%)	410 (0.1%)
합계	**19,170 (100.0%)**	15,540 (100.0%)	149,490 (100.0%)	144,470 (100.0%)	328,670 (100.0%)

자료: 대전광역시, 2013 대전광역시 사회조사

33) 순위점수=(1순위 빈도×20)+(2순위 빈도×10)

<표 92> 연령대별 여성 1인가구의 거주지 선택시 고려사항-순위점수: 대전광역시

(단위: 점)

고려사항[34]	15-29세	30-39세	40-49세	50-59세	60-69세	70세 이상	전체
교통편리	1,380 (29.6%)	390 (24.7%)	350 (23.6%)	390 (21.3%)	920 (24.4%)	1,160 (19.9%)	4,590 (23.9%)
경제적 능력에 맞추어서	410 (8.8%)	310 (19.6%)	310 (20.9%)	350 (19.1%)	740 (19.6%)	1,350 (23.1%)	3,470 (18.1%)
사업상 또는 직장	840 (18.0%)	430 (27.2%)	220 (14.9%)	330 (18.0%)	250 (6.6%)	370 (6.3%)	2,440 (12.7%)
옛날부터 살아와서	210 (4.5%)	70 (4.4%)	60 (4.1%)	170 (9.3%)	650 (17.2%)	1,170 (20.0%)	2,330 (12.2%)
주택가격 등 경제적 가치 상승 기대	340 (7.3%)	80 (5.1%)	150 (10.1%)	180 (9.8%)	280 (7.4%)	580 (9.9%)	1,610 (8.4%)
자녀교육 또는 본인 학업	1,010 (21.6%)	60 (3.8%)	40 (2.7%)	40 (2.2%)	140 (3.7%)	100 (1.7%)	1,390 (7.3%)
근린생활시설 (할인점,문화센터)	190 (4.1%)	120 (7.6%)	150 (10.1%)	120 (6.6%)	330 (8.8%)	430 (7.4%)	1,340 (7.0%)
자연환경	240 (5.1%)	70 (4.4%)	90 (6.1%)	110 (6.0%)	290 (7.7%)	540 (9.2%)	1,340 (7.0%)
자녀의 양육	50 (1.1%)	40 (2.5%)	100 (6.8%)	110 (6.0%)	150 (4.0%)	140 (2.4%)	590 (3.1%)
기타	0 (0.0%)	10 (0.6%)	10 (0.7%)	30 (1.6%)	20 (0.5%)	0 (0.0%)	70 (0.4%)
합계	4,670 (100.0%)	1,580 (100.0%)	1,480 (100.0%)	1,830 (100.0%)	3,770 (100.0%)	5,840 (100.0%)	19,170 (100.0%)

자료: 대전광역시, 2013 대전광역시 사회조사

34) 순위점수=(1순위 빈도×20)+(2순위 빈도×10)

<표 93> 주거환경만족도: 대전광역시

(단위: 점)

가구구분	N	평균	표준편차	F	p
여성 1인가구	645	3.5550[a]	.69748	16.667	.000
남성 1인가구	521	3.6315[b]	.69786		
2인 이상 가구의 여성가구원	5,008	3.7286[c]	.73191		
2인 이상 가구의 남성가구원	4,838	3.7509[c]	.73074		
합계	11,012	3.7237	.72940		

자료: 대전광역시, 2013 대전광역시 사회조사

<표 94> 주택형태별 여성 1인가구의 주거환경만족도

(단위: 점)

주택유형	N	평균	표준편차	F	p
단독주택	126	3.4048[a]	.77127	3.506	.015
아파트	215	3.6558[b]	.68540		
연립, 다세대 주택	288	3.5451	.64504		
기타(오피스텔 등)	16	3.5625	.96393		
합계	645	3.5550	.69748		

자료: 대전광역시, 2013 대전광역시 사회조사

<표 95> 통근 · 통학 거리별 여성 1인가구의 주거환경만족도: 대전광역시

(단위: 점)

통근·통학 거리	N	평균	표준편차	F	p
2km 미만	1,645	3.8176[c]	.74452	18.842	.000
2km 이상 - 5km 미만	2,217	3.7803[c]	.71725		
5km 이상 - 10km 미만	1,379	3.7099[b]	.70965		
10km 이상	1,902	3.6509[a]	.73472		
합계	7,143	3.7409	.72956		

자료: 대전광역시, 2013 대전광역시 사회조사

<표 96> 향후 거주 희망지역: 대전광역시

(단위: 점)

고려사항	**여성 1인가구**	남성 1인가구	2인 이상 가구의 여성가구원	2인 이상 가구의 남성가구원	합계
대전지역	**138 (21.4%)**	115 (22.1%)	1,272 (25.4%)	1,220 (25.2%)	2,745 (24.9%)
대전 외 충청권 지역	**23 (3.6%)**	21 (4.0%)	207 (4.1%)	211 (4.4%)	462 (4.2%)
서울 및 수도권	**33 (5.1%)**	29 (5.6%)	47 (0.9%)	50 (1.0%)	159 (1.4%)
그 외 지역	**3 (0.5%)**	8 (1.5%)	10 (0.2%)	16 (0.3%)	37 (0.3%)
계속 거주함	**448 (69.5%)**	348 (66.8%)	3,472 (69.3%)	3,341 (69.1%)	7,609 (69.1%)
합계	**645 (100.0%)**	521 (100.0%)	5,008 (100.0%)	4,838 (100.0%)	11,012 (100.0%)

자료: 대전광역시, 2013 대전광역시 사회조사

<표 97> 연령대별 여성 1인가구의 향후 거주 희망지역: 대전광역시

(단위: 점)

고려사항	20대 이하	30대	40대	50대	60대	70대 이상	합계
대전지역	47 (29.7%)	16 (30.2%)	13 (26.0%)	12 (19.4%)	23 (18.3%)	27 (13.8%)	138 (21.4%)
대전 외 충청권 지역	17 (10.8%)	3 (5.7%)	1 (2.0%)	1 (1.6%)	1 (0.8%)	0 (0.0%)	23 (3.6%)
서울 및 수도권	25 (15.8%)	3 (5.7%)	3 (6.0%)	2 (3.2%)	0 (0.0%)	0 (0.0%)	33 (5.1%)
그 외 지역	2 (1.3%)	1 (1.9%)	0 (0.0%)	0 (0.0%)	0 (0.0%)	0 (0.0%)	3 (0.5%)
계속 거주함	67 (42.4%)	30 (56.6%)	33 (66.0%)	47 (75.8%)	102 (81.0%)	169 (86.2%)	448 (69.5%)
합계	158 (100.0%)	53 (100.0%)	50 (100.0%)	62 (100.0%)	126 (100.0%)	196 (100.0%)	645 (100.0%)

자료: 대전광역시, 2013 대전광역시 사회조사

제5장 여성 1인가구의 경제활동

제1절 경제활동
제2절 노동
제2절 소득

제5장 여성 1인가구의 경제활동

제1절 경제활동

■ 경제활동상태

경제활동상태를 살펴보면, 여성 1인가구의 일하지 않은 비율이 53.9%로 남성 1인가구 37.1%, 2인 이상 가구의 여성가구원 47.2%, 2인 이상 가구의 남성가구원 46.9% 보다 높게 나타났다.

연령대에 따라서는 30대가 23.6%로 가장 낮게 나타났으며, 그 다음으로 40대 32.7%, 20대 39.6%, 50대 47.4% 등의 순으로 높게 나타났다. 그 외 연령대에서는 일하지 않은 비율이 70% 이상으로 높게 나타났다.

혼인상태에 따라서는 미혼이 38.4%로 가장 낮게 나타났으며, 그 다음으로 기혼 46.7%, 이혼 47.8%, 사별 82.6% 순으로 높게 나타났다.

교육정도에 따라서는 대학원 재학 이상의 경우 23.7%로 가장 낮게 나타났으며, 전문대졸 이하 32.3%, 고졸이하 43.0%, 대졸 이하 44.8%, 중졸 이하 62.7%, 초졸 이하 78.0%, 무학 90.8%의 순으로 높게 나타났다.

자치구에 따라서는 서구가 44.7%로 가장 낮게 나타났으며, 그 다음으로 유성구 48.5%, 중구 58.6%, 대덕구 61.6%, 동구 63.7%의 순으로 나타났다.

■ 구직포기

여성 1인가구 중 일자리를 찾아보지 않은 비율[35]은 81.4%로 나타났으며, 연령대에 따라서는 10대 80.5%, 20대 78.3%, 30대 57.3%로 점차 낮아지다가 40대(65.6%)부터 높아지는 것[36]으로 나타났다.

---

35) 일하지 않은 사람들 중 구직활동을 하지 않는 사람의 비율

혼인상태에 따라서는 사별의 경우 89.2%로 가장 높게 나타났으며, 그 다음으로 기혼 77.3%, 미혼 75.9%, 이혼 70.2%로 나타났다.

교육정도에 있어서는 무학이 91.6%로 가장 높았으며, 초졸 이하 87.7%, 중졸 이하 78.8%, 고졸 이하 70.4%로 점차 낮아지다가, 전문대졸 이하 74.9%, 대졸 이하 78.4%, 대학원 재학 이상 79.7%로 높게 나타났다.

자치구에 따라서는 동구가 83.1%로 가장 높게 나타났으며, 그 다음으로 중구 81.8%, 대덕구 81.1%, 유성구 80.7%, 서구 80.0% 순으로 높게 나타났다.

■ 경제활동 가능 여부

여성 1인가구의 경제활동 가능 여부[37] 중 일할 수 있었다는 응답이 28.1%로 남성 1인가구 30.0% 보다 낮게 나타났지만, 2인 이상 가구의 여성가구원 24.5%와 2인 이상 가구의 남성가구원 24.6% 보다 높게 나타났다.

연령대에 따라서는 50대가 47.3%로 가장 높게 나타났으며, 그 다음으로 60대 36.1%, 20대 27.7%, 40대 27.4%, 30대 21.5% 등의 순으로 높게 나타났다.

혼인상태에 따라서는 기혼이 34.5%로 가장 높았으며, 그 다음으로 이혼 33.8%, 미혼 26.1%, 사별 24.4%의 순으로 나타났다.

교육정도에 있어서는 고졸 이하가 38.6%로 가장 높았으며, 그 다음으로 중졸 이하 31.0%, 초졸 이하 28.5%, 전문대졸 이하 27.3%, 대학원 재학 이상 21.0%, 대졸 이하 20.7%, 무학 8.0%의 순으로 높게 나타났다.

자치구 중에서는 대덕구 35.9%로 가장 높게 나타났다. 그 다음으로 서구 34.1%, 중구 28.9%, 유성구 22.4%, 동구 19.2%의 순으로 나타났다.

---

36) 50대 74.9%, 60대 85.2%, 70대 91.4%, 80대 이상 92.3%
37) 만약 지난주에 직장(일)이 있었다면 일을 할 수 있었습니까?

<표 98> 경제활동상태: 대전광역시

(단위: 명)

경제활동[38]	**여성 1인가구**	남성 1인가구	2인 이상 가구의 여성가구원	2인 이상 가구의 남성가구원	전체
주로 일하였음	**27,618 (40.8%)**	38,612 (58.4%)	262,411 (47.5%)	254,829 (47.8%)	583,470 (47.9%)
가사, 학교(학원) 등 다른 활동을 하면서 틈틈이 일하였음	**2,329 (3.4%)**	1,881 (2.8%)	19,901 (3.6%)	19,450 (3.7%)	43,561 (3.6%)
일을 하여왔으나, 휴가 등으로 잠시 쉬고 있음	**1,216 (1.8%)**	1,032 (1.6%)	9,140 (1.7%)	8,835 (1.7%)	20,223 (1.7%)
일하지 않았음	**36,459 (53.9%)**	24,542 (37.1%)	260,845 (47.2%)	249,638 (46.9%)	571,484 (46.9%)
전체	**67,622 (100.0%)**	66,067 (100.0%)	552,297 (100.0%)	532,752 (100.0%)	1,218,738 (100.0%)

자료: 통계청 마이크로데이터서비스시스템(mdss.kostat.go.kr), 인구주택총조사(2010)

38) 일을 하고 있는지의 여부는 2010년 11월 1일을 기준으로 지난 1주일(10월 24일 ~ 10월 30일) 동안 수입 있는 일을 했는지에 의하여 결정됨. 일한 자는 2010년 11월 1일을 기준으로 지난 1주일(10월 24일~10월 30일)동안 수입을 목적으로 1시간 이상 돈벌이 또는 생업에 종사한 사람이 해당됨.

<표 99> 경제활동상태 및 연령대별 여성 1인가구; 대전광역시

(단위: 명)

경제활동	10-19세	20-29세	30-39세	40-49세	50-59세	60-69세	70-79세	80세 이상	전체
주로 일하였음	116 (7.0%)	8,867 (51.6%)	7,042 (70.5%)	4,805 (61.1%)	4,612 (47.3%)	1,614 (19.5%)	537 (5.6%)	25 (0.7%)	27,618 (40.8%)
가사, 학교(학원) 등 다른 활동을 하면서 틈틈이 일하였음	97 (5.9%)	1,065 (6.2%)	292 (2.9%)	278 (3.5%)	341 (3.5%)	122 (1.5%)	134 (1.4%)	0 (0.0%)	2,329 (3.4%)
일을 하여왔으나, 휴가 등으로 잠시 쉬고 있음	9 (0.5%)	443 (2.6%)	296 (3.0%)	213 (2.7%)	177 (1.8%)	48 (0.6%)	30 (0.3%)	0 (0.0%)	1,216 (1.8%)
일하지 않았음	1,427 (86.5%)	6,806 (39.6%)	2,357 (23.6%)	2,571 (32.7%)	4,622 (47.4%)	6,506 (78.5%)	8,827 (92.6%)	3,343 (99.3%)	36,459 (53.9%)
전체	1,649 (100.0%)	17,181 (100.0%)	9,987 (100.0%)	7,867 (100.0%)	9,752 (100.0%)	8,290 (100.0%)	9,528 (100.0%)	3,368 (100.0%)	67,622 (100.0%)

자료: 통계청 마이크로데이터서비스시스템(mdss.kostat.go.kr), 인구주택총조사(2010)

<표 100> 경제활동상태 및 혼인상태별 여성 1인가구: 대전광역시

(단위: 명)

경제활동	미혼	기혼	사별	이혼	전체
주로 일하였음	16,678 (54.3%)	2,987 (46.9%)	3,182 (15.6%)	4,771 (47.0%)	27,618 (40.8%)
가사, 학교(학원) 등 다른 활동을 하면서 틈틈이 일하였음	1,497 (4.9%)	299 (4.7%)	249 (1.2%)	284 (2.8%)	2,329 (3.4%)
일을 하여왔으나, 휴가 등으로 잠시 쉬고 있음	758 (2.5%)	111 (1.7%)	106 (0.5%)	241 (2.4%)	1,216 (1.8%)
일하지 않았음	11,802 (38.4%)	2,977 (46.7%)	16,832 (82.6%)	4,848 (47.8%)	36,459 (53.9%)
전체	30,735 (100.0%)	6,374 (100.0%)	20,369 (100.0%)	10,144 (100.0%)	67,622 (100.0%)

자료: 통계청 마이크로데이터서비스시스템(mdss.kostat.go.kr), 인구주택총조사(2010)

<표 101> 경제활동상태 및 교육정도별 여성 1인가구: 대전광역시

(단위: 명)

경제활동	무학	초졸 이하	중졸 이하	고졸 이하	전문대 졸 이하	대졸 이하	대학원 재학이상	전체
주로 일하였음	531 (7.9%)	2,426 (19.8%)	2,093 (33.7%)	7,844 (51.4%)	4,933 (60.8%)	7,177 (47.2%)	2,614 (67.8%)	27,618 (40.8%)
가사, 학교(학원) 등 다른 활동을 하면서 틈틈이 일하였음	79 (1.2%)	173 (1.4%)	124 (2.0%)	472 (3.1%)	262 (3.2%)	924 (6.1%)	295 (7.7%)	2,329 (3.4%)
일을 하여왔으나, 휴가 등으로 잠시 쉬고 있음	12 (0.2%)	95 (0.8%)	100 (1.6%)	377 (2.5%)	298 (3.7%)	305 (2.0%)	29 (0.8%)	1,216 (1.8%)
일하지 않았음	6,104 (90.8%)	9,546 (78.0%)	3,892 (62.7%)	6,565 (43.0%)	2,623 (32.3%)	6,814 (44.8%)	915 (23.7%)	36,459 (53.9%)
전체	6,726 (100.0%)	12,240 (100.0%)	6,209 (100.0%)	15,258 (100.0%)	8,116 (100.0%)	15,220 (100.0%)	3,853 (100.0%)	67,622 (100.0%)

자료: 통계청 마이크로데이터서비스시스템(mdss.kostat.go.kr), 인구주택총조사(2010)

<표 102> 경제활동상태 및 자치구별 여성 1인가구: 대전광역시

(단위: 명)

경제활동	동구	중구	서구	유성구	대덕구	전체
주로 일하였음	4,544 (31.2%)	4,555 (37.3%)	10,915 (49.8%)	4,773 (43.6%)	2,831 (35.6%)	27,618 (40.8%)
가사, 학교(학원) 등 다른 활동을 하면서 틈틈이 일하였음	597 (4.1%)	297 (2.4%)	694 (3.2%)	619 (5.7%)	122 (1.5%)	2,329 (3.4%)
일을 하여왔으나, 휴가 등으로 잠시 쉬고 있음	159 (1.1%)	196 (1.6%)	517 (2.4%)	241 (2.2%)	103 (1.3%)	1,216 (1.8%)
일하지 않았음	9,287 (63.7%)	7,158 (58.6%)	9,809 (44.7%)	5,313 (48.5%)	4,892 (61.6%)	36,459 (53.9%)
전체	14,587 (100.0%)	12,206 (100.0%)	21,935 (100.0%)	10,946 (100.0%)	7,948 (100.0%)	67,622 (100.0%)

자료: 통계청 마이크로데이터서비스시스템(mdss.kostat.go.kr), 인구주택총조사(2010)

<표 103> 구직활동 여부: 대전광역시

(단위: 명)

구직활동[39]	**여성 1인가구**	남성 1인가구	2인 이상 가구의 여성가구원	2인 이상 가구의 남성가구원	전체
찾아보지 않았음	**29,678 (81.4%)**	18,349 (74.8%)	213,436 (81.8%)	205,223 (82.2%)	466,686 (81.7%)
찾아보았음	**6,781 (18.6%)**	6,193 (25.2%)	47,409 (18.2%)	44,415 (17.8%)	104,798 (18.3%)
전체	**36,459 (100.0%)**	24,542 (100.0%)	260,845 (100.0%)	249,638 (100.0%)	571,484 (100.0%)

자료: 통계청 마이크로데이터서비스시스템(mdss.kostat.go.kr), 인구주택총조사(2010)

39) 수입이 있는 일을 하지 않았다면 지난 달에 수입이 있는 일을 구체적으로 찾아보았습니까?

<표 104> 구직활동 여부 및 연령대별 여성 1인가구: 대전광역시

(단위: 명)

구직활동	10-19세	20-29세	30-39세	40-49세	50-59세	60-69세	70-79세	80세 이상	전체
찾아보지 않았음	1,149 (80.5%)	5,332 (78.3%)	1,351 (57.3%)	1,687 (65.6%)	3,462 (74.9%)	5,544 (85.2%)	8,069 (91.4%)	3,084 (92.3%)	29,678 (81.4%)
찾아보았음	278 (19.5%)	1,474 (21.7%)	1,006 (42.7%)	884 (34.4%)	1,160 (25.1%)	962 (14.8%)	758 (8.6%)	259 (7.7%)	6,781 (18.6%)
전체	1,427 (100.0%)	6,806 (100.0%)	2,357 (100.0%)	2,571 (100.0%)	4,622 (100.0%)	6,506 (100.0%)	8,827 (100.0%)	3,343 (100.0%)	36,459 (100.0%)

자료: 통계청 마이크로데이터서비스시스템(mdss.kostat.go.kr), 인구주택총조사(2010)

<표 105> 구직활동 여부 및 혼인상태별 여성 1인가구: 대전광역시

(단위: 명)

구직활동	미혼	기혼	사별	이혼	전체
찾아보지 않았음	8,954 (75.9%)	2,301 (77.3%)	15,020 (89.2%)	3,403 (70.2%)	29,678 (81.4%)
찾아보았음	2,848 (24.1%)	676 (22.7%)	1,812 (10.8%)	1,445 (29.8%)	6,781 (18.6%)
전체	11,802 (100.0%)	2,977 (100.0%)	16,832 (100.0%)	4,848 (100.0%)	36,459 (100.0%)

자료: 통계청 마이크로데이터서비스시스템(mdss.kostat.go.kr), 인구주택총조사(2010)

<표 106> 구직활동 여부 및 교육정도별 여성 1인가구: 대전광역시

(단위: 명)

구직활동	무학	초졸 이하	중졸 이하	고졸 이하	전문대 졸 이하	대졸 이하	대학원 재학이상	전체
찾아보지 않았음	5,590 (91.6%)	8,368 (87.7%)	3,065 (78.8%)	4,623 (70.4%)	1,964 (74.9%)	5,339 (78.4%)	729 (79.7%)	29,678 (81.4%)
찾아보았음	514 (8.4%)	1,178 (12.3%)	827 (21.2%)	1,942 (29.6%)	659 (25.1%)	1,475 (21.6%)	186 (20.3%)	6,781 (18.6%)
전체	6,104 (100.0%)	9,546 (100.0%)	3,892 (100.0%)	6,565 (100.0%)	2,623 (100.0%)	6,814 (100.0%)	915 (100.0%)	36,459 (100.0%)

자료: 통계청 마이크로데이터서비스시스템(mdss.kostat.go.kr), 인구주택총조사(2010)

<표 107> 구직활동 여부 및 자치구별 여성 1인가구: 대전광역시

(단위: 명)

구직활동	동구	중구	서구	유성구	대덕구	전체
찾아보지 않았음	7,714 (83.1%)	5,858 (81.8%)	7,851 (80.0%)	4,286 (80.7%)	3,969 (81.1%)	29,678 (81.4%)
찾아보았음	1,573 (16.9%)	1,300 (18.2%)	1,958 (20.0%)	1,027 (19.3%)	923 (18.9%)	6,781 (18.6%)
전체	9,287 (100.0%)	7,158 (100.0%)	9,809 (100.0%)	5,313 (100.0%)	4,892 (100.0%)	36,459 (100.0%)

자료: 통계청 마이크로데이터서비스시스템(mdss.kostat.go.kr), 인구주택총조사(2010)

<표 108> 경제활동 가능 여부: 대전광역시

(단위: 명)

경제활동 가능여부[40]	**여성 1인가구**	남성 1인가구	2인 이상 가구의 여성가구원	2인 이상 가구의 남성가구원	전체
일할 수 있었음	**1,906 (28.1%)**	1,860 (30.0%)	11,639 (24.5%)	10,909 (24.6%)	26,314 (25.1%)
가사, 학업, 질병 등으로 일할 수 없었음	**4,875 (71.9%)**	4,333 (70.0%)	35,790 (75.5%)	33,518 (75.4%)	78,516 (74.9%)
전체	**6,781 (100.0%)**	6,193 (100.0%)	47,429 (100.0%)	44,427 (100.0%)	104,830 (100.0%)

자료: 통계청 마이크로데이터서비스시스템(mdss.kostat.go.kr), 인구주택총조사(2010)

<표 109> 경제활동 가능 여부 및 연령대별 여성 1인가구: 대전광역시

(단위: 명)

경제활동 가능여부	10-19세	20-29세	30-39세	40-49세	50-59세	60-69세	70-79세	80세 이상	전체
일할 수 있었음	21 (7.6%)	408 (27.7%)	216 (21.5%)	242 (27.4%)	549 (47.3%)	347 (36.1%)	114 (15.0%)	9 (3.5%)	1,906 (28.1%)
가사, 학업, 질병 등으로 일할 수 없었음	257 (92.4%)	1,066 (72.3%)	790 (78.5%)	642 (72.6%)	611 (52.7%)	615 (63.9%)	644 (85.0%)	250 (96.5%)	4,875 (71.9%)
전체	278 (100.0%)	1,474 (100.0%)	1,006 (100.0%)	884 (100.0%)	1,160 (100.0%)	962 (100.0%)	758 (100.0%)	259 (100.0%)	6,781 (100.0%)

자료: 통계청 마이크로데이터서비스시스템(mdss.kostat.go.kr), 인구주택총조사(2010)

40) 만약 지난주에 직장(일)이 있었다면 일을 할 수 있었습니까?

<표 110> 경제활동 가능 여부 및 혼인상태별 여성 1인가구: 대전광역시

(단위: 명)

경제활동 가능여부	미혼	기혼	사별	이혼	전체
일할 수 있었음	743 (26.1%)	233 (34.5%)	442 (24.4%)	488 (33.8%)	1,906 (28.1%)
가사, 학업, 질병 등으로 일할 수 없었음	2,105 (73.9%)	443 (65.5%)	1,370 (75.6%)	957 (66.2%)	4,875 (71.9%)
전체	2,848 (100.0%)	676 (100.0%)	1,812 (100.0%)	1,445 (100.0%)	6,781 (100.0%)

자료: 통계청 마이크로데이터서비스시스템(mdss.kostat.go.kr), 인구주택총조사(2010)

<표 111> 경제활동 가능 여부 및 교육정도별 여성 1인가구: 대전광역시

(단위: 명)

경제활동 가능여부	무학	초졸 이하	중졸 이하	고졸 이하	전문대 졸 이하	대졸 이하	대학원 재학이상	전체
일할 수 있었음	41 (8.0%)	336 (28.5%)	256 (31.0%)	749 (38.6%)	180 (27.3%)	305 (20.7%)	39 (21.0%)	1,906 (28.1%)
가사, 학업, 질병 등으로 일할 수 없었음	473 (92.0%)	842 (71.5%)	571 (69.0%)	1,193 (61.4%)	479 (72.7%)	1,170 (79.3%)	147 (79.0%)	4,875 (71.9%)
전체	514 (100.0%)	1,178 (100.0%)	827 (100.0%)	1,942 (100.0%)	659 (100.0%)	1,475 (100.0%)	186 (100.0%)	6,781 (100.0%)

자료: 통계청 마이크로데이터서비스시스템(mdss.kostat.go.kr), 인구주택총조사(2010)

<표 112> 경제활동 가능 여부 및 자치구별 여성 1인가구

(단위: 명)

경제활동 가능여부	동구	중구	서구	유성구	대덕구	전체
일할 수 있었음	302 (19.2%)	376 (28.9%)	667 (34.1%)	230 (22.4%)	331 (35.9%)	1,906 (28.1%)
가사, 학업, 질병 등으로 일할 수 없었음	1,271 (80.8%)	924 (71.1%)	1,291 (65.9%)	797 (77.6%)	592 (64.1%)	4,875 (71.9%)
전체	1,573 (100.0%)	1,300 (100.0%)	1,958 (100.0%)	1,027 (100.0%)	923 (100.0%)	6,781 (100.0%)

자료: 통계청 마이크로데이터서비스시스템(mdss.kostat.go.kr), 인구주택총조사(2010)

제2절 노동

■ 종사상 지위

여성 1인가구의 종사상 지위는 임금 근로자가 79.3%를 차지하고 있으며, 고용원이 없는 자영업자가 13.8%, 고용원이 있는 자영업자가 5.8%, 무급 가족종사자가 1.1%를 차지하고 있다.

연령대에 따라서는 20대와 30대의 경우 임금근로자의 비율이 다른 연령대에 비해 상대적으로 높게 나타났으며, 고용원이 없는 자영업자의 비율은 연령대가 높아질수록 상승하는 것으로 나타났다.

혼인상태 중 미혼의 경우 임금근로자의 비율이 86.2%로 다른 혼인상태에 비해 높게 나타났다. 고용원 없는 자영업자의 경우 사별이 23.7%로 가장 높았으며, 고용원이 있는 자영업자는 기혼이 10.0%로 가장 높게 나타났다.

교육정도에 따라서는 전문대졸 이상의 학력 집단이 다른 집단에 비해 임금 근로자의 비율이 높게 나타났으며, 고졸 이하의 집단에서는 다른 집단에 비해 고용원이 없는 자영업자의 비율이 높게 나타났다.

자치구에 따라서는 서구의 임금 근로자 비율이 82.6%로 가장 높게 나타났으며, 그 다음으로는 동구 78.7%, 중구 77.1%, 유성구 76.8%, 대덕구 75.6% 순으로 높게 나타났다. 자영업자의 비율은 대덕구가 22.5%로 가장 높게 나타났으며, 그 다음으로 중구 22.0%, 유성구 21.8%, 동구 19.9%, 서구 16.9% 순으로 높게 나타났다.

■ 산업분류

산업분류별[41] 여성 1인가구의 비율을 살펴보면, 숙박업이 17.7%로 가장 높게 나타났다. 그 다음으로 도매, 소매업 15.0%, 교육서비스업 13.9%, 보건업 및 사회복지

41) 실제로 다니고 있는 직장 또는 사업체의 업종을 말하며 두 가지 이상의 사업장에서 종사하는 경우에는 일한 시간이 많은 쪽으로 결정하고 두 종류 이상의 사업체를 경영하는 경우는 주로 하는 업종에 따랐음. 산업분류는 한국표준산업분류(2007년 개정)를 따랐음.

서비스업 12.5% 등의 순으로 높게 나타났다.

연령대 중 10대의 경우 숙박이 29.7%로 가장 높았으며, 그 다음으로 도매 · 소매업이 23.4%로 나타났다. 20대는 교육서비스업이 17.9%로 가장 높았으며, 보건업 및 사회복지서비스업이 17.3%로 높게 나타났다. 30대는 도매 · 소매업과 교육서비스업이 17.4%로 가장 높았으며, 40대는 숙박 29.9%, 도매 · 소매업 14.2%로 높게 나타났다. 50대와 60대는 숙박이 각각 32.0%, 23.0%로 가장 높았으며, 그 다음으로 도매 · 소매업이 각각 12.0%, 16.4%로 높게 나타났다. 70대는 도매 · 소매업이 28.1%, 공공행정, 국방 및 사회보장행정이 17.7%로 높게 나타났다.

혼인상태에 따라서는 미혼의 경우 교육서비스업이 17.8%로 가장 높은 비율을 보였다. 기혼, 사별, 이혼의 경우는 숙박업의 비율이 각각 23.7%, 24.5%, 35.1%로 가장 높게 나타났다.

교육정도에 따라서는 무학의 경우 도매, 소매업의 비율이 가장 높게 나타났다. 초졸 이상에서 고졸 이하의 경우 숙박업의 비율이 높게 나타났으며, 전문대졸 이하는 보건업 및 사회복지서비스업의 비율이 가장 높게 나타났다. 대졸 이하 및 대학원 재학 이상의 경우 교육 서비스의 비율이 가장 높게 나타났다.

자치구에 따라서는 동구와 서구, 대덕구의 경우 숙박의 비율이 21.2%, 17.3%, 22.9%로 가장 높게 나타났으며, 중구는 보건업 및 사회복지서비스업이 20.1%로 가장 높게 나타났다. 유성구는 교육서비스업이 21.7%로 가장 높게 나타났다.

■ 직업분류

여성 1인가구의 직업분류별[42] 비율은 전문가 및 관련 종사자가 27.2%로 가장 높게 나타났다. 그 다음으로 사무종사자 22.2%, 판매종사자 18.0%, 서비스 종사자 15.5%, 단순노무자 11.1% 등의 순으로 나타났다.

연령대에 따라서 10대의 경우 사무종사자의 비율이 28.4%로 가장 높았으며, 20대

42) 실제로 다니고 있는 직장 또는 사업체에서 각 개인이 활동한 주된 일의 종류를 말하며 두 가지 이상의 일에 종사한 경우는 일한 시간이 많은 직업을 시간이 같은 경우는 수입이 많은 직업을 조사하였음. 직업분류는 한국표준직업분류(2007년 개정)를 따랐음.

와 30대는 전문가 및 관련 종사자의 비율이 43.0%, 32.0%로 가장 높게 나타났다. 40대와 50대는 사무종사자의 비율이 34.6%, 35.%로 가장 높게 나타났으며, 60대와 70대, 80대 이상의 경우에는 단순노무종사자의 비율이 43.0%, 46.2%, 48.0%로 가장 높게 나타났다.

혼인상태에 따라서는 미혼의 경우 전문가 및 관련 종사자가 37.1%, 기혼과 이혼의 경우 사무종사자가 각각 25.3%, 39.0%, 사별의 경우 단순노무종사자가 40.7%로 가장 높은 비율을 차지하고 있다.

교육정도에 따른 직업분류별 종사자 수를 살펴보면, 무학과 초졸 이하 학력집단의 단순노무종사자의 비율이 각각 55.3%와 46.5%로 가장 높았으며, 중졸 이하와 고졸 이하는 사무종사자의 비율이 42.2%와 33.1%로 가장 높았다. 전문대졸 이하, 대졸 이하, 대학원 재학 이상에서는 전문가 및 관련 종사자의 비율이 각각 31.9%, 46.1%, 73.8%로 가장 높게 나타났다. 특히 학력이 높은 집단일수록 전문가 및 관련 종사자의 비율은 높아지고, 단순노무종사자의 비율은 낮아지는 것으로 나타났다.

자치구에 따른 직업분류의 비율을 살펴보면, 동구의 경우 사무종사자의 비율이 23.8%, 전문가 및 관련 종사자 20.0%, 판매종사자 17.4% 등의 순으로 나타났으며, 중구는 전문가 및 관련 종사자 27.8%, 사무종사자 21.7%, 서비스종사자 21.7% 등으로 나타났다. 서구는 전문가 및 관련 종사자 28.3%, 판매종사자 21.3%, 사무종사자 19.9%로 나타났으며, 유성구는 전문가 및 관련 종사자 38.4%, 사무종사자 22.5%, 판매종사자 16.8% 순으로 나타났다. 대덕구는 사무종사자 28.7%, 단순노무종사자 17.1%, 서비스종사자 16.1% 순으로 나타났다.

■ 현 직업 근무연수

여성 1인가구의 현 직업 근무연수는 6개월 미만 17.4%, 6개월 이상 12개월 미만 14.3%, 1년 이상 3년 미만 23.5%, 3년 이상 5년 미만 15.4%로 나타났으며, 이는 남성 1인가구, 2인 이상 가구의 여성가구원과 남성가구원에 비해 높은 비율이다. 5년 이상 근무한 비율은 비교 집단에 비해 낮게 나타났다.

연령대 중 10대의 경우 6개월 미만이 62.6%로 가장 높게 나타났으며, 20대는 1년 이상 3년 미만이 28.3%로 가장 높게 나타났다. 30대는 5년 이상 10년 미만이 23.2%, 40대와 50대, 60대는 1년 이상 3년 미만이 각각 24.5%, 17.5%, 20.7%로 가장 높게 나타났다. 70대의 경우 20년 이상이 23.3%로 가장 높게 나타났다.

혼인상태에 있어서 미혼, 사별 이혼의 경우 1년 이상 3년 미만이 각각 25.2%, 20.8%, 22.7%로 가장 많았으며, 기혼은 5년 이상 10년 미만이 18.7%로 가장 많았다.

교육정도 중 무학의 경우 6개월 이상 12개월 미만이 20.7%로 가장 높았으며, 중졸 이하는 5년 이상 10년 미만이 18.9%, 초졸 이하, 고졸, 전문대졸 이하, 대졸 이하, 대학원 재학 이상의 비율이 각각 23.8%, 27.4%, 23.6%, 21.8%, 22.6%, 23.5%로 가장 높게 나타났다.

모든 자치구에서 1년 이상 3년 미만의 비율이 가장 높게 나타났다.

■ 근로 여건 만족도

근로 여건 중 하는 일에 대한 만족도[43]는 여성 1인가구의 평균이 3.34점으로 가장 낮게 나타났다. 2인 이상 가구의 남성가구원이 3.53점으로 가장 높았으며, 남성 1인가구 3.50점, 2인 이상 가구의 여성가구원 3.40점으로 나타났다.

근로 여건 중 임금 수준에 대한 만족도[44] 중 여성 1인가구의 평균은 2인 이상 가구의 남성가구원의 평균인 3.16점 다음으로 높은 3.04점으로 나타났지만, 남성 1인가구와 남성 1인가구의 평균과 통계적으로 유의한 차이가 없었다.

근로 여건 중 고용안정성에 대한 만족도[45] 중 여성 1인가구의 평균은 3.14점으로 남성 1인가구의 3.10점과 함께 가장 낮게 나타났다. 2인 이상 가구의 여성가구원과 남성 가구원은 각각 3.32점과 3.38점으로 나타났다.

근무환경에 대한 만족도[46] 중 여성 1인가구의 평균도 3.18점으로 남성 1인가구

43) 전체 평균 3.48점
44) 전체 평균 3.10점
45) 전체 평균 3.34점
46) 전체 평균 3.40점

3.13점과 함께 가장 낮게 나타났다. 2인 이상 가구의 여성가구원과 남성 가구원은 각각 3.40점과 3.43점으로 나타났다.

근로시간에 대한 만족도[47]도 역시 여성 1인가구의 평균은 3.07점으로 남성 1인가구 3.11점과 함께 가장 낮았다. 2인 이상 가구의 여성가구원과 남성 가구원은 각각 3.33점과 3.36점으로 나타났다.

근로만족도[48]에 대한 평균 점수[49]를 비교해 보면, 여성 1인가구의 경우 3.15점으로 남성 1인가구 3.18점, 2인 이상 가구의 여성가구원 3.29점, 2인 이상 가구의 남성가구원 3.37점 보다 낮게 나타났다.

47) 전체 평균 3.33점
48) 근로 여건에 대한 만족도의 평균으로 하는 일, 임금수준, 고용안정성, 근무환경, 근로시간에 대한 만족도 평균
49) 전체 평균 3.48점

<표 113> 종사상 지위: 대전광역시

(단위: 명)

종사상 지위	**여성 1인가구**	남성 1인가구	2인 이상 가구의 여성가구원	2인 이상 가구의 남성가구원	전체
임금 근로자[50]	**24,711 (79.3%)**	33,125 (79.8%)	213,469 (73.2%)	203,084 (71.7%)	474,389 (73.3%)
고용원이 없는 자영업자[51]	**4,313 (13.8%)**	5,667 (13.6%)	42,348 (14.5%)	42,295 (14.9%)	94,623 (14.6%)
고용원이 있는 자영업자[52]	**1,806 (5.8%)**	2,367 (5.7%)	22,488 (7.7%)	24,113 (8.5%)	50,774 (7.8%)
무급 가족 종사자[53]	**333 (1.1%)**	366 (0.9%)	13,147 (4.5%)	13,622 (4.8%)	27,468 (4.2%)
전체	**31,163 (100.0%)**	41,525 (100.0%)	291,452 (100.0%)	283,114 (100.0%)	647,254 (100.0%)

자료: 통계청 마이크로데이터서비스시스템(mdss.kostat.go.kr), 인구주택총조사(2010)

50) 일정한 직장에 소속되어 봉급 및 급료를 받는 사람으로서 직장근로자, 가사사용인 등을 말함. 직장근로자라 함은 공무원, 회사의 임원(대표이사, 전무, 상사, 감사 등)과 같이 봉급을 받아 생활하는 근로자를 말하며 단순히 거마비만 받는 비상근 임원은 제외함. 가사사용인이라 함은 개인 가정에 고용되어 가정을 돌봐주고 급료를 받는 사람(가정부, 정원사, 자가용 운전자 등)을 말함.

51) 고용원이 없이 혼자 또는 무급가족종사자와 함께 사업을 영위하는 자영자를 말하며, 일정하게 어느 직장이나 사업체에 고용되어 있지 않고 일정한 장소 없이 떠돌아 다니면서 일한 대가를 받는 사람도 포함됨.

52) 한사람 이상의 유급고용원을 두고 사업을 경영하는 사람을 말하며, 무급가족종사자와 자기 혼자만으로 사업을 영위하는 경우 여기에 분류해서는 안됨.

53) 일정한 보수 없이 같이 살고 있는 가족의 일원이 경영하는 사업체에서 일한 자를 말함. 따라서 혈연관계에 있으나 가구를 달리하는 가족 또는 친척의 사업체에서 일을 도운 경우나 같은 가구 내의 가족이라도 일정한 봉급을 받는 경우는 제외함.

<표 114> 종사상 지위 및 연령대별 여성 1인가구: 대전광역시

(단위: 명)

종사상 지위	10-19세	20-29세	30-39세	40-49세	50-59세	60-69세	70-79세	80세 이상	전체
임금 근로자	222 (100.0%)	9,397 (90.6%)	6,296 (82.5%)	3,684 (69.6%)	3,592 (70.0%)	1,196 (67.0%)	312 (44.5%)	12 (48.0%)	24,711 (79.3%)
고용원이 없는 자영업자	0 (0.0%)	599 (5.8%)	804 (10.5%)	1,050 (19.8%)	1,036 (20.2%)	478 (26.8%)	333 (47.5%)	13 (52.0%)	4,313 (13.8%)
고용원이 있는 자영업자	0 (0.0%)	329 (3.2%)	451 (5.9%)	497 (9.4%)	437 (8.5%)	59 (3.3%)	33 (4.7%)	0 (0.0%)	1,806 (5.8%)
무급 가족 종사자	0 (0.0%)	50 (0.5%)	79 (1.0%)	65 (1.2%)	65 (1.3%)	51 (2.9%)	23 (3.3%)	0 (0.0%)	333 (1.1%)
전체	222 (100.0%)	10,375 (100.0%)	7,630 (100.0%)	5,296 (100.0%)	5,130 (100.0%)	1,784 (100.0%)	701 (100.0%)	25 (100.0%)	31,163 (100.0%)

자료: 통계청 마이크로데이터서비스시스템(mdss.kostat.go.kr), 인구주택총조사(2010)

<표 115> 종사상 지위 및 혼인상태별 여성 1인가구: 대전광역시

(단위: 명)

종사상 지위	미혼	기혼	사별	이혼	전체
임금 근로자	16,320 (86.2%)	2,197 (64.7%)	2,485 (70.3%)	3,709 (70.0%)	24,711 (79.3%)
고용원이 없는 자영업자	1,570 (8.3%)	780 (23.0%)	837 (23.7%)	1,126 (21.3%)	4,313 (13.8%)
고용원이 있는 자영업자	894 (4.7%)	340 (10.0%)	163 (4.6%)	409 (7.7%)	1,806 (5.8%)
무급 가족 종사자	149 (0.8%)	80 (2.4%)	52 (1.5%)	52 (1.0%)	333 (1.1%)
전체	18,933 (100.0%)	3,397 (100.0%)	3,537 (100.0%)	5,296 (100.0%)	31,163 (100.0%)

자료: 통계청 마이크로데이터서비스시스템(mdss.kostat.go.kr), 인구주택총조사(2010)

<표 116> 종사상 지위 및 교육정도별 여성 1인가구: 대전광역시

(단위: 명)

종사상 지위	무학	초졸 이하	중졸 이하	고졸 이하	전문대 졸 이하	대졸 이하	대학원 재학이상	전체
임금 근로자	351 (56.4%)	1,842 (68.4%)	1,745 (75.3%)	6,441 (74.1%)	4,522 (82.3%)	7,211 (85.8%)	2,599 (88.5%)	24,711 (79.3%)
고용원이 없는 자영업자	238 (38.3%)	617 (22.9%)	443 (19.1%)	1,551 (17.8%)	511 (9.3%)	791 (9.4%)	162 (5.5%)	4,313 (13.8%)
고용원이 있는 자영업자	22 (3.5%)	161 (6.0%)	106 (4.6%)	587 (6.8%)	414 (7.5%)	343 (4.1%)	173 (5.9%)	1,806 (5.8%)
무급 가족 종사자	11 (1.8%)	74 (2.7%)	23 (1.0%)	114 (1.3%)	46 (0.8%)	61 (0.7%)	4 (0.1%)	333 (1.1%)
전체	622 (100.0%)	2,694 (100.0%)	2,317 (100.0%)	8,693 (100.0%)	5,493 (100.0%)	8,406 (100.0%)	2,938 (100.0%)	31,163 (100.0%)

자료: 통계청 마이크로데이터서비스시스템(mdss.kostat.go.kr), 인구주택총조사(2010)

<표 117> 종사상 지위 및 자치구별 여성 1인가구

(단위: 명)

종사상 지위	동구	중구	서구	유성구	대덕구	전체
임금 근로자	4,171 (78.7%)	3,891 (77.1%)	10,012 (82.6%)	4,326 (76.8%)	2,311 (75.6%)	24,711 (79.3%)
고용원이 없는 자영업자	921 (17.4%)	773 (15.3%)	1,365 (11.3%)	766 (13.6%)	488 (16.0%)	4,313 (13.8%)
고용원이 있는 자영업자	134 (2.5%)	336 (6.7%)	677 (5.6%)	460 (8.2%)	199 (6.5%)	1,806 (5.8%)
무급 가족 종사자	74 (1.4%)	48 (1.0%)	72 (0.6%)	81 (1.4%)	58 (1.9%)	333 (1.1%)
전체	5,300 (100.0%)	5,048 (100.0%)	12,126 (100.0%)	5,633 (100.0%)	3,056 (100.0%)	31,163 (100.0%)

자료: 통계청 마이크로데이터서비스시스템(mdss.kostat.go.kr), 인구주택총조사(2010)

<표 118> 산업분류: 대전광역시

(단위: 명)

산업분류	여성 1인가구	남성 1인가구	2인 이상 가구의 여성가구원	2인 이상 가구의 남성가구원	전체
도매, 소매업	4,685 (15.0%)	6,055 (14.6%)	45,537 (15.6%)	42,980 (15.2%)	99,257 (15.3%)
제조업	1,987 (6.4%)	6,123 (14.7%)	34,655 (11.9%)	35,603 (12.6%)	78,368 (12.1%)
교육 서비스업	4,317 (13.9%)	2,324 (5.6%)	30,167 (10.4%)	26,416 (9.3%)	63,224 (9.8%)
숙박	5,523 (17.7%)	2,323 (5.6%)	23,809 (8.2%)	21,261 (7.5%)	52,916 (8.2%)
건설업	378 (1.2%)	5,566 (13.4%)	21,519 (7.4%)	24,350 (8.6%)	51,813 (8.0%)
전문과학, 기술서비스업	1,757 (5.6%)	4,075 (9.8%)	18,999 (6.5%)	19,610 (6.9%)	44,441 (6.9%)
보건업 및 사회복지서비스업	3,885 (12.5%)	960 (2.3%)	20,358 (7.0%)	16,211 (5.7%)	41,414 (6.4%)
공공행정, 국방 및 사회보장행정	1,040 (3.3%)	1,899 (4.6%)	16,047 (5.5%)	15,493 (5.5%)	34,479 (5.3%)
협회 및 단체, 수리 및 기타 개인서비스업	2,041 (6.5%)	1,741 (4.2%)	15,453 (5.3%)	14,258 (5.0%)	33,493 (5.2%)
운수업	285 (0.9%)	3,043 (7.3%)	13,373 (4.6%)	15,398 (5.4%)	32,099 (5.0%)
사업시설관리 및 사업지원서비스업	1,624 (5.2%)	2,278 (5.5%)	13,195 (4.5%)	12,106 (4.3%)	29,203 (4.5%)
금융, 보험업	1,387 (4.5%)	1,148 (2.8%)	12,099 (4.2%)	10,968 (3.9%)	25,602 (4.0%)
출판, 영상, 방송통신, 정보서비스업	603 (1.9%)	1,552 (3.7%)	7,416 (2.5%)	8,055 (2.8%)	17,626 (2.7%)
부동산업 및 임대업	610 (2.0%)	848 (2.0%)	7,116 (2.4%)	7,634 (2.7%)	16,208 (2.5%)
기타	1,030 (3.3%)	1,590 (3.8%)	11,698 (4.0%)	12,770 (4.5%)	27,088 (4.2%)
전체	31,163 (100.0%)	41,525 (100.0%)	291,452 (100.0%)	283,114 (100.0%)	647,254 (100.0%)

자료: 통계청 마이크로데이터서비스시스템(mdss.kostat.go.kr), 인구주택총조사(2010)

<표 119> 산업분류 및 연령대별 여성 1인가구: 대전광역시

(단위: 명)

산업분류	10-19세	20-29세	30-39세	40-49세	50-59세	60-69세	70-79세	80세 이상	전체
숙박	66 (29.7%)	1,008 (9.7%)	733 (9.6%)	1,582 (29.9%)	1,644 (32.0%)	411 (23.0%)	79 (11.3%)	0 (0.0%)	5,523 (17.7%)
도매, 소매업	52 (23.4%)	1,436 (13.8%)	1,331 (17.4%)	753 (14.2%)	615 (12.0%)	293 (16.4%)	197 (28.1%)	8 (32.0%)	4,685 (15.0%)
교육 서비스업	23 (10.4%)	1,862 (17.9%)	1,327 (17.4%)	613 (11.6%)	343 (6.7%)	127 (7.1%)	22 (3.1%)	0 (0.0%)	4,317 (13.9%)
보건업 및 사회복지서비스업	0 (0.0%)	1,800 (17.3%)	904 (11.8%)	519 (9.8%)	489 (9.5%)	135 (7.6%)	38 (5.4%)	0 (0.0%)	3,885 (12.5%)
협회 및 단체, 수리 및 기타 개인서비스업	9 (4.1%)	561 (5.4%)	494 (6.5%)	395 (7.5%)	423 (8.2%)	87 (4.9%)	72 (10.3%)	0 (0.0%)	2,041 (6.5%)
제조업	21 (9.5%)	673 (6.5%)	480 (6.3%)	340 (6.4%)	344 (6.7%)	117 (6.6%)	12 (1.7%)	0 (0.0%)	1,987 (6.4%)
전문과학, 기술서비스업	0 (0.0%)	900 (8.7%)	691 (9.1%)	121 (2.3%)	33 (0.6%)	12 (0.7%)	0 (0.0%)	0 (0.0%)	1,757 (5.6%)
사업시설관리 및 사업지원서비스업	0 (0.0%)	511 (4.9%)	327 (4.3%)	155 (2.9%)	354 (6.9%)	223 (12.5%)	54 (7.7%)	0 (0.0%)	1,624 (5.2%)
금융, 보험업	10 (4.5%)	579 (5.6%)	392 (5.1%)	252 (4.8%)	126 (2.5%)	28 (1.6%)	0 (0.0%)	0 (0.0%)	1,387 (4.5%)
공공행정, 국방 및 사회보장행정	0 (0.0%)	165 (1.6%)	333 (4.4%)	95 (1.8%)	187 (3.6%)	124 (7.0%)	124 (17.7%)	12 (48.0%)	1,040 (3.3%)
기타	41 (18.5%)	880 (8.5%)	618 (8.1%)	471 (8.9%)	572 (11.2%)	227 (12.7%)	103 (14.7%)	5 (20.0%)	2,917 (9.4%)
전체	222	10,375	7,630	5,296	5,130	1,784	701	25	31,163

자료: 통계청 마이크로데이터서비스시스템(mdss.kostat.go.kr), 인구주택총조사(2010)

<표 120> 산업분류 및 혼인상태별 여성 1인가구: 대전광역시

(단위: 명)

산업분류	미혼	기혼	사별	이혼	전체
숙박	1,996 (10.5%)	804 (23.7%)	865 (24.5%)	1,858 (35.1%)	5,523 (17.7%)
도매, 소매업	2,875 (15.2%)	550 (16.2%)	536 (15.2%)	724 (13.7%)	4,685 (15.0%)
교육 서비스업	3,368 (17.8%)	427 (12.6%)	195 (5.5%)	327 (6.2%)	4,317 (13.9%)
보건업 및 사회복지서비스업	2,851 (15.1%)	252 (7.4%)	313 (8.8%)	469 (8.9%)	3,885 (12.5%)
협회 및 단체, 수리 및 기타 개인서비스업	1,205 (6.4%)	171 (5.0%)	219 (6.2%)	446 (8.4%)	2,041 (6.5%)
제조업	1,193 (6.3%)	273 (8.0%)	211 (6.0%)	310 (5.9%)	1,987 (6.4%)
전문과학, 기술서비스업	1,533 (8.1%)	112 (3.3%)	33 (0.9%)	79 (1.5%)	1,757 (5.6%)
사업시설관리 및 사업지원서비스업	813 (4.3%)	179 (5.3%)	420 (11.9%)	212 (4.0%)	1,624 (5.2%)
금융, 보험업	920 (4.9%)	155 (4.6%)	10 (0.3%)	302 (5.7%)	1,387 (4.5%)
공공행정, 국방 및 사회보장행정	573 (3.0%)	113 (3.3%)	291 (8.2%)	63 (1.2%)	1,040 (3.3%)
기타	1,606 (8.5%)	361 (10.6%)	444 (12.6%)	506 (9.6%)	2,917 (9.4%)
전체	18,933	3,397	3,537	5,296	31,163

자료: 통계청 마이크로데이터서비스시스템(mdss.kostat.go.kr), 인구주택총조사(2010)

<표 121> 산업분류 및 교육정도별 여성 1인가구: 대전광역시

(단위: 명)

산업분류	무학	초졸 이하	중졸 이하	고졸 이하	전문대 졸 이하	대졸 이하	대학원 재학이상	전체
숙박	145 (23.3%)	802 (29.8%)	831 (35.9%)	2,528 (29.1%)	579 (10.5%)	611 (7.3%)	27 (0.9%)	5,523 (17.7%)
도매, 소매업	149 (24.0%)	368 (13.7%)	308 (13.3%)	1,996 (23.0%)	989 (18.0%)	836 (9.9%)	39 (1.3%)	4,685 (15.0%)
교육 서비스업	19 (3.1%)	96 (3.6%)	78 (3.4%)	62 (0.7%)	529 (9.6%)	2,421 (28.8%)	1,112 (37.8%)	4,317 (13.9%)
보건업 및 사회복지서비스업	23 (3.7%)	213 (7.9%)	185 (8.0%)	659 (7.6%)	1,181 (21.5%)	1,290 (15.3%)	334 (11.4%)	3,885 (12.5%)
협회 및 단체, 수리 및 기타 개인서비스업	22 (3.5%)	212 (7.9%)	237 (10.2%)	762 (8.8%)	341 (6.2%)	387 (4.6%)	80 (2.7%)	2,041 (6.5%)
제조업	33 (5.3%)	118 (4.4%)	269 (11.6%)	767 (8.8%)	348 (6.3%)	312 (3.7%)	140 (4.8%)	1,987 (6.4%)
전문과학, 기술서비스업	0 (0.0%)	22 (0.8%)	29 (1.3%)	74 (0.9%)	267 (4.9%)	578 (6.9%)	787 (26.8%)	1,757 (5.6%)
사업시설관리 및 사업지원서비스업	61 (9.8%)	363 (13.5%)	133 (5.7%)	329 (3.8%)	295 (5.4%)	424 (5.0%)	19 (0.6%)	1,624 (5.2%)
금융, 보험업	0 (0.0%)	11 (0.4%)	25 (1.1%)	488 (5.6%)	327 (6.0%)	497 (5.9%)	39 (1.3%)	1,387 (4.5%)
공공행정, 국방 및 사회보장행정	79 (12.7%)	167 (6.2%)	35 (1.5%)	162 (1.9%)	126 (2.3%)	304 (3.6%)	167 (5.7%)	1,040 (3.3%)
기타	91 (14.6%)	322 (12.0%)	187 (8.1%)	866 (10.0%)	511 (9.3%)	746 (8.9%)	194 (6.6%)	2,917 (9.4%)
전체	622	2,694	2,317	8,693	5,493	8,406	2,938	31,163

자료: 통계청 마이크로데이터서비스시스템(mdss.kostat.go.kr), 인구주택총조사(2010)

<표 122> 산업분류 및 자치구별 여성 1인가구

(단위: 명)

산업분류	동구	중구	서구	유성구	대덕구	전체
숙박	1,122 (21.2%)	616 (12.2%)	2,102 (17.3%)	984 (17.5%)	699 (22.9%)	5,523 (17.7%)
도매, 소매업	902 (17.0%)	785 (15.6%)	1,982 (16.3%)	600 (10.7%)	416 (13.6%)	4,685 (15.0%)
교육 서비스업	534 (10.1%)	623 (12.3%)	1,667 (13.7%)	1,220 (21.7%)	273 (8.9%)	4,317 (13.9%)
보건업 및 사회복지서비스업	646 (12.2%)	1,013 (20.1%)	1,539 (12.7%)	368 (6.5%)	319 (10.4%)	3,885 (12.5%)
협회 및 단체, 수리 및 기타 개인서비스업	454 (8.6%)	285 (5.6%)	830 (6.8%)	277 (4.9%)	195 (6.4%)	2,041 (6.5%)
제조업	371 (7.0%)	297 (5.9%)	559 (4.6%)	389 (6.9%)	371 (12.1%)	1,987 (6.4%)
전문과학, 기술서비스업	96 (1.8%)	159 (3.1%)	527 (4.3%)	882 (15.7%)	93 (3.0%)	1,757 (5.6%)
사업시설관리 및 사업지원서비스업	316 (6.0%)	349 (6.9%)	572 (4.7%)	174 (3.1%)	213 (7.0%)	1,624 (5.2%)
금융, 보험업	184 (3.5%)	235 (4.7%)	741 (6.1%)	100 (1.8%)	127 (4.2%)	1,387 (4.5%)
공공행정, 국방 및 사회보장행정	170 (3.2%)	202 (4.0%)	436 (3.6%)	148 (2.6%)	84 (2.7%)	1,040 (3.3%)
기타	505 (9.5%)	484 (9.6%)	1,171 (9.7%)	491 (8.7%)	266 (8.7%)	2,917 (9.4%)
전체	5,300	5,048	12,126	5,633	3,056	31,163

자료: 통계청 마이크로데이터서비스시스템(mdss.kostat.go.kr), 인구주택총조사(2010)

<표 123> 직업분류: 대전광역시

(단위: 명)

직업분류	**여성 1인가구**	남성 1인가구	2인 이상 가구의 여성가구원	2인 이상 가구의 남성가구원	전체
전문가 및 관련 종사자	**8,483 (27.2%)**	10,488 (25.3%)	71,598 (24.6%)	66,958 (23.7%)	157,527 (24.3%)
사무종사자	**5,617 (18.0%)**	6,015 (14.5%)	51,877 (17.8%)	47,325 (16.7%)	110,834 (17.1%)
판매종사자	**4,817 (15.5%)**	4,542 (10.9%)	41,024 (14.1%)	38,566 (13.6%)	88,949 (13.7%)
서비스 종사자	**6,920 (22.2%)**	2,919 (7.0%)	31,467 (10.8%)	27,890 (9.9%)	69,196 (10.7%)
단순노무 종사자	**3,454 (11.1%)**	4,797 (11.6%)	28,263 (9.7%)	29,132 (10.3%)	65,646 (10.1%)
장치기계조작 및 조립종사자	**614 (2.0%)**	5,273 (12.7%)	28,308 (9.7%)	30,532 (10.8%)	64,727 (10.0%)
기능원 및 관련 기능종사자	**669 (2.1%)**	5,542 (13.3%)	24,369 (8.4%)	26,960 (9.5%)	57,540 (8.9%)
관리자	**415 (1.3%)**	1,572 (3.8%)	10,311 (3.5%)	11,120 (3.9%)	23,418 (3.6%)
기타	**174 (0.6%)**	377 (0.9%)	4,235 (1.5%)	4,631 (1.6%)	9,417 (1.5%)
전체	**31,163 (100.0%)**	41,525 (100.0%)	291,452 (100.0%)	283,114 (100.0%)	647,254 (100.0%)

자료: 통계청 마이크로데이터서비스시스템(mdss.kostat.go.kr), 인구주택총조사(2010)

<표 124> 직업분류 및 연령대별 여성 1인가구: 대전광역시

(단위: 명)

직업분류	10-19세	20-29세	30-39세	40-49세	50-59세	60-69세	70-79세	80세 이상	전체
전문가 및 관련 종사자	10 (4.5%)	4,460 (43.0%)	2,439 (32.0%)	881 (16.6%)	588 (11.5%)	97 (5.4%)	8 (1.1%)	0 (0.0%)	8,483 (27.2%)
사무종사자	63 (28.4%)	1,426 (13.7%)	1,229 (16.1%)	1,831 (34.6%)	1,795 (35.0%)	449 (25.2%)	127 (18.1%)	0 (0.0%)	6,920 (22.2%)
판매종사자	53 (23.9%)	2,571 (24.8%)	1,997 (26.2%)	647 (12.2%)	262 (5.1%)	51 (2.9%)	36 (5.1%)	0 (0.0%)	5,617 (18.0%)
서비스 종사자	54 (24.3%)	1,466 (14.1%)	1,281 (16.8%)	848 (16.0%)	745 (14.5%)	296 (16.6%)	119 (17.0%)	8 (32.0%)	4,817 (15.5%)
단순노무 종사자	21 (9.5%)	217 (2.1%)	197 (2.6%)	641 (12.1%)	1,275 (24.9%)	767 (43.0%)	324 (46.2%)	12 (48.0%)	3,454 (11.1%)
장치기계조작 및 조립종사자	0 (0.0%)	80 (0.8%)	139 (1.8%)	169 (3.2%)	217 (4.2%)	33 (1.8%)	31 (4.4%)	0 (0.0%)	669 (2.1%)
기능원 및 관련 기능종사자	21 (9.5%)	93 (0.9%)	171 (2.2%)	128 (2.4%)	169 (3.3%)	32 (1.8%)	0 (0.0%)	0 (0.0%)	614 (2.0%)
관리자	0 (0.0%)	62 (0.6%)	158 (2.1%)	140 (2.6%)	53 (1.0%)	1 (0.1%)	1 (0.1%)	0 (0.0%)	415 (1.3%)
기타	0 (0.0%)	0 (0.0%)	19 (0.2%)	11 (0.2%)	26 (0.5%)	58 (3.3%)	55 (7.8%)	5 (20.0%)	174 (0.6%)
전체	222 (100.0%)	10,375 (100.0%)	7,630 (100.0%)	5,296 (100.0%)	5,130 (100.0%)	1,784 (100.0%)	701 (100.0%)	25 (100.0%)	31,163 (100.0%)

자료: 통계청 마이크로데이터서비스시스템(mdss.kostat.go.kr), 인구주택총조사(2010)

<표 125> 직업분류 및 혼인상태별 여성 1인가구: 대전광역시

(단위: 명)

직업분류	미혼	기혼	사별	이혼	전체
전문가 및 관련 종사자	7,018 (37.1%)	676 (19.9%)	231 (6.5%)	558 (10.5%)	8,483 (27.2%)
사무종사자	3,080 (16.3%)	861 (25.3%)	916 (25.9%)	2,063 (39.0%)	6,920 (22.2%)
판매종사자	4,544 (24.0%)	483 (14.2%)	132 (3.7%)	458 (8.6%)	5,617 (18.0%)
서비스 종사자	2,906 (15.3%)	568 (16.7%)	469 (13.3%)	874 (16.5%)	4,817 (15.5%)
단순노무 종사자	587 (3.1%)	457 (13.5%)	1,439 (40.7%)	971 (18.3%)	3,454 (11.1%)
장치기계조작 및 조립종사자	220 (1.2%)	96 (2.8%)	162 (4.6%)	191 (3.6%)	669 (2.1%)
기능원 및 관련 기능종사자	290 (1.5%)	131 (3.9%)	71 (2.0%)	122 (2.3%)	614 (2.0%)
관리자	270 (1.4%)	96 (2.8%)	10 (0.3%)	39 (0.7%)	415 (1.3%)
기타	18 (0.1%)	29 (0.9%)	107 (3.0%)	20 (0.4%)	174 (0.6%)
전체	18,933 (100.0%)	3,397 (100.0%)	3,537 (100.0%)	5,296 (100.0%)	31,163 (100.0%)

자료: 통계청 마이크로데이터서비스시스템(mdss.kostat.go.kr), 인구주택총조사(2010)

<표 126> 직업분류 및 교육정도별 여성 1인가구: 대전광역시

(단위: 명)

직업분류	무학	초졸 이하	중졸 이하	고졸 이하	전문대 졸 이하	대졸 이하	대학원 재학이상	전체
전문가 및 관련 종사자	0 (0.0%)	22 (0.8%)	47 (2.0%)	615 (7.1%)	1,753 (31.9%)	3,879 (46.1%)	2,167 (73.8%)	8,483 (27.2%)
사무종사자	113 (18.2%)	867 (32.2%)	977 (42.2%)	2,881 (33.1%)	918 (16.7%)	990 (11.8%)	174 (5.9%)	6,920 (22.2%)
판매종사자	12 (1.9%)	21 (0.8%)	65 (2.8%)	1,390 (16.0%)	1,465 (26.7%)	2,348 (27.9%)	316 (10.8%)	5,617 (18.0%)
서비스 종사자	96 (15.4%)	286 (10.6%)	338 (14.6%)	2,186 (25.1%)	1,070 (19.5%)	826 (9.8%)	15 (0.5%)	4,817 (15.5%)
단순노무 종사자	344 (55.3%)	1,253 (46.5%)	626 (27.0%)	1,004 (11.5%)	95 (1.7%)	123 (1.5%)	9 (0.3%)	3,454 (11.1%)
장치기계조작 및 조립종사자	12 (1.9%)	125 (4.6%)	175 (7.6%)	215 (2.5%)	65 (1.2%)	64 (0.8%)	13 (0.4%)	669 (2.1%)
기능원 및 관련 기능종사자	0 (0.0%)	41 (1.5%)	89 (3.8%)	337 (3.9%)	79 (1.4%)	44 (0.5%)	24 (0.8%)	614 (2.0%)
관리자	0 (0.0%)	0 (0.0%)	0 (0.0%)	33 (0.4%)	40 (0.7%)	122 (1.5%)	220 (7.5%)	415 (1.3%)
기타	45 (7.2%)	79 (2.9%)	0 (0.0%)	32 (0.4%)	8 (0.1%)	10 (0.1%)	0 (0.0%)	174 (0.6%)
전체	622 (100.0%)	2,694 (100.0%)	2,317 (100.0%)	8,693 (100.0%)	5,493 (100.0%)	8,406 (100.0%)	2,938 (100.0%)	31,163 (100.0%)

자료: 통계청 마이크로데이터서비스시스템(mdss.kostat.go.kr), 인구주택총조사(2010)

<표 127> 직업분류 및 자치구별 여성 1인가구: 대전광역시

(단위: 명)

직업분류	동구	중구	서구	유성구	대덕구	전체
전문가 및 관련 종사자	1,062 (20.0%)	1,404 (27.8%)	3,435 (28.3%)	2,165 (38.4%)	417 (13.6%)	8,483 (27.2%)
사무종사자	1,264 (23.8%)	1,096 (21.7%)	2,414 (19.9%)	1,270 (22.5%)	876 (28.7%)	6,920 (22.2%)
판매종사자	922 (17.4%)	727 (14.4%)	2,580 (21.3%)	948 (16.8%)	440 (14.4%)	5,617 (18.0%)
서비스 종사자	867 (16.4%)	825 (16.3%)	2,083 (17.2%)	549 (9.7%)	493 (16.1%)	4,817 (15.5%)
단순노무 종사자	757 (14.3%)	680 (13.5%)	1,182 (9.7%)	313 (5.6%)	522 (17.1%)	3,454 (11.1%)
장치기계조작 및 조립종사자	220 (4.2%)	124 (2.5%)	128 (1.1%)	70 (1.2%)	127 (4.2%)	669 (2.1%)
기능원 및 관련 기능종사자	80 (1.5%)	104 (2.1%)	167 (1.4%)	107 (1.9%)	156 (5.1%)	614 (2.0%)
관리자	50 (0.9%)	65 (1.3%)	95 (0.8%)	180 (3.2%)	25 (0.8%)	415 (1.3%)
기타	78 (1.5%)	23 (0.5%)	42 (0.3%)	31 (0.6%)	0 (0.0%)	174 (0.6%)
전체	5,300 (100.0%)	5,048 (100.0%)	12,126 (100.0%)	5,633 (100.0%)	3,056 (100.0%)	31,163 (100.0%)

자료: 통계청 마이크로데이터서비스시스템(mdss.kostat.go.kr), 인구주택총조사(2010)

<표 128> 현 직업 근무 연수: 대전광역시

(단위: 명)

근무 연수	**여성 1인가구**	남성 1인가구	2인 이상 가구의 여성가구원	2인 이상 가구의 남성가구원	전체
6개월 미만	**5,434 (17.4%)**	5,880 (14.2%)	31,140 (10.7%)	29,416 (10.4%)	71,870 (11.1%)
6개월-12개월 미만	**4,450 (14.3%)**	4,314 (10.4%)	25,395 (8.7%)	23,425 (8.3%)	57,584 (8.9%)
1년-3년 미만	**7,329 (23.5%)**	9,262 (22.3%)	51,764 (17.8%)	48,726 (17.2%)	117,081 (18.1%)
3년-5년 미만	**4,808 (15.4%)**	5,813 (14.0%)	37,094 (12.7%)	34,966 (12.4%)	82,681 (12.8%)
5년-10년 미만	**4,930 (15.8%)**	6,882 (16.6%)	50,121 (17.2%)	49,542 (17.5%)	111,475 (17.2%)
10년-15년 미만	**1,903 (6.1%)**	3,645 (8.8%)	35,780 (12.3%)	36,593 (12.9%)	77,921 (12.0%)
15년-20년 미만	**974 (3.1%)**	2,342 (5.6%)	23,895 (8.2%)	23,954 (8.5%)	51,165 (7.9%)
20년 이상	**1,335 (4.3%)**	3,387 (8.2%)	36,263 (12.4%)	36,492 (12.9%)	77,477 (12.0%)
전체	**31,163 (100.0%)**	41,525 (100.0%)	291,452 (100.0%)	283,114 (100.0%)	647,254 (100.0%)

자료: 통계청 마이크로데이터서비스시스템(mdss.kostat.go.kr), 인구주택총조사(2010)

<표 129> 현 직업 근무 연수 및 연령대별 여성 1인가구: 대전광역시

(단위: 명)

근무 연수	10-19세	20-29세	30-39세	40-49세	50-59세	60-69세	70-79세	80세 이상	전체
6개월 미만	139 (62.6%)	2,438 (23.5%)	1,014 (13.3%)	806 (15.2%)	724 (14.1%)	223 (12.5%)	78 (11.1%)	12 (48.0%)	5,434 (17.4%)
6개월-12개월 미만	49 (22.1%)	1,956 (18.9%)	807 (10.6%)	622 (11.7%)	673 (13.1%)	203 (11.4%)	132 (18.8%)	8 (32.0%)	4,450 (14.3%)
1년-3년 미만	34 (15.3%)	2,933 (28.3%)	1,662 (21.8%)	1,296 (24.5%)	899 (17.5%)	370 (20.7%)	135 (19.3%)	0 (0.0%)	7,329 (23.5%)
3년-5년 미만	0 (0.0%)	1,792 (17.3%)	1,181 (15.5%)	687 (13.0%)	793 (15.5%)	330 (18.5%)	25 (3.6%)	0 (0.0%)	4,808 (15.4%)
5년-10년 미만	0 (0.0%)	1,234 (11.9%)	1,770 (23.2%)	806 (15.2%)	785 (15.3%)	244 (13.7%)	91 (13.0%)	0 (0.0%)	4,930 (15.8%)
10년-15년 미만	0 (0.0%)	22 (0.2%)	894 (11.7%)	416 (7.9%)	425 (8.3%)	104 (5.8%)	42 (6.0%)	0 (0.0%)	1,903 (6.1%)
15년-20년 미만	0 (0.0%)	0 (0.0%)	259 (3.4%)	301 (5.7%)	282 (5.5%)	97 (5.4%)	35 (5.0%)	0 (0.0%)	974 (3.1%)
20년 이상	0 (0.0%)	0 (0.0%)	43 (0.6%)	362 (6.8%)	549 (10.7%)	213 (11.9%)	163 (23.3%)	5 (20.0%)	1,335 (4.3%)
전체	222 (100.0%)	10,375 (100.0%)	7,630 (100.0%)	5,296 (100.0%)	5,130 (100.0%)	1,784 (100.0%)	701 (100.0%)	25 (100.0%)	31,163 (100.0%)

자료: 통계청 마이크로데이터서비스시스템(mdss.kostat.go.kr), 인구주택총조사(2010)

<표 130> 현 직업 근무 연수 및 혼인상태별 여성 1인가구: 대전광역시

(단위: 명)

근무 연수	미혼	기혼	사별	이혼	전체
6개월 미만	3,672 (19.4%)	401 (11.8%)	510 (14.4%)	851 (16.1%)	5,434 (17.4%)
6개월- 12개월 미만	2,759 (14.6%)	446 (13.1%)	427 (12.1%)	818 (15.4%)	4,450 (14.3%)
1년- 3년 미만	4,764 (25.2%)	628 (18.5%)	737 (20.8%)	1,200 (22.7%)	7,329 (23.5%)
3년- 5년 미만	3,036 (16.0%)	502 (14.8%)	470 (13.3%)	800 (15.1%)	4,808 (15.4%)
5년- 10년 미만	2,898 (15.3%)	636 (18.7%)	595 (16.8%)	801 (15.1%)	4,930 (15.8%)
10년- 15년 미만	993 (5.2%)	301 (8.9%)	223 (6.3%)	386 (7.3%)	1,903 (6.1%)
15년- 20년 미만	437 (2.3%)	118 (3.5%)	208 (5.9%)	211 (4.0%)	974 (3.1%)
20년 이상	374 (2.0%)	365 (10.7%)	367 (10.4%)	229 (4.3%)	1,335 (4.3%)
전체	18,933 (100.0%)	3,397 (100.0%)	3,537 (100.0%)	5,296 (100.0%)	31,163 (100.0%)

자료: 통계청 마이크로데이터서비스시스템(mdss.kostat.go.kr), 인구주택총조사(2010)

<표 131> 현 직업 근무 연수 및 교육정도별 여성 1인가구: 대전광역시

(단위: 명)

근무 연수	무학	초졸 이하	중졸 이하	고졸 이하	전문대 졸 이하	대졸 이하	대학원 재학이상	전체
6개월 미만	115 (18.5%)	315 (11.7%)	295 (12.7%)	1,681 (19.3%)	1,099 (20.0%)	1,635 (19.5%)	294 (10.0%)	5,434 (17.4%)
6개월- 12개월 미만	129 (20.7%)	377 (14.0%)	306 (13.2%)	1,263 (14.5%)	810 (14.7%)	1,244 (14.8%)	321 (10.9%)	4,450 (14.3%)
1년- 3년 미만	82 (13.2%)	640 (23.8%)	435 (18.8%)	2,382 (27.4%)	1,295 (23.6%)	1,831 (21.8%)	664 (22.6%)	7,329 (23.5%)
3년- 5년 미만	48 (7.7%)	363 (13.5%)	420 (18.1%)	1,361 (15.7%)	909 (16.5%)	1,395 (16.6%)	312 (10.6%)	4,808 (15.4%)
5년- 10년 미만	117 (18.8%)	383 (14.2%)	439 (18.9%)	1,077 (12.4%)	851 (15.5%)	1,468 (17.5%)	595 (20.3%)	4,930 (15.8%)
10년- 15년 미만	52 (8.4%)	139 (5.2%)	215 (9.3%)	551 (6.3%)	173 (3.1%)	433 (5.2%)	340 (11.6%)	1,903 (6.1%)
15년- 20년 미만	11 (1.8%)	144 (5.3%)	94 (4.1%)	164 (1.9%)	198 (3.6%)	224 (2.7%)	139 (4.7%)	974 (3.1%)
20년 이상	68 (10.9%)	333 (12.4%)	113 (4.9%)	214 (2.5%)	158 (2.9%)	176 (2.1%)	273 (9.3%)	1,335 (4.3%)
전체	622 (100.0%)	2,694 (100.0%)	2,317 (100.0%)	8,693 (100.0%)	5,493 (100.0%)	8,406 (100.0%)	2,938 (100.0%)	31,163 (100.0%)

자료: 통계청 마이크로데이터서비스시스템(mdss.kostat.go.kr), 인구주택총조사(2010)

<표 132> 현 직업 근무 연수 및 자치구별 여성 1인가구

(단위: 명)

근무 연수	동구	중구	서구	유성구	대덕구	전체
6개월 미만	1,071 (20.2%)	805 (15.9%)	1,976 (16.3%)	1,038 (18.4%)	544 (17.8%)	5,434 (17.4%)
6개월- 12개월 미만	704 (13.3%)	644 (12.8%)	1,979 (16.3%)	738 (13.1%)	385 (12.6%)	4,450 (14.3%)
1년- 3년 미만	1,131 (21.3%)	1,111 (22.0%)	2,961 (24.4%)	1,432 (25.4%)	694 (22.7%)	7,329 (23.5%)
3년- 5년 미만	664 (12.5%)	751 (14.9%)	2,025 (16.7%)	914 (16.2%)	454 (14.9%)	4,808 (15.4%)
5년- 10년 미만	875 (16.5%)	934 (18.5%)	1,823 (15.0%)	770 (13.7%)	528 (17.3%)	4,930 (15.8%)
10년- 15년 미만	293 (5.5%)	308 (6.1%)	663 (5.5%)	397 (7.0%)	242 (7.9%)	1,903 (6.1%)
15년- 20년 미만	179 (3.4%)	199 (3.9%)	360 (3.0%)	149 (2.6%)	87 (2.8%)	974 (3.1%)
20년 이상	383 (7.2%)	296 (5.9%)	339 (2.8%)	195 (3.5%)	122 (4.0%)	1,335 (4.3%)
전체	5,300 (100.0%)	5,048 (100.0%)	12,126 (100.0%)	5,633 (100.0%)	3,056 (100.0%)	31,163 (100.0%)

자료: 통계청 마이크로데이터서비스시스템(mdss.kostat.go.kr), 인구주택총조사(2010)

<표 133> 근로여건 만족도-하는 일: 대전광역시

(단위: 점)

가구구분	N	평균	표준편차	F	p
여성 1인가구	259	3.3398[a]	.80237	13.395	.000
남성 1인가구	240	3.4958[bc]	.85324		
2인 이상 가구의 여성가구원	1,765	3.3949[ab]	.78310		
2인 이상 가구의 남성가구원	3,245	3.5282[c]	.79507		
합계	5,509	3.4752	.79690		

자료: 대전광역시, 2013 대전광역시 사회조사

<표 134> 근로여건 만족도-임금수준: 대전광역시

(단위: 점)

가구구분	N	평균	표준편차	F	p
여성 1인가구	249	3.0402[a]	.84624	12.162	.000
남성 1인가구	233	3.0258[a]	.88045		
2인 이상 가구의 여성가구원	1,675	3.0036[a]	.88394		
2인 이상 가구의 남성가구원	3,115	3.1579[b]	.87832		
합계	5,272	3.0975	.88151		

자료: 대전광역시, 2013 대전광역시 사회조사

<표 135> 근로여건 만족도-고용안정성: 대전광역시

(단위: 점)

가구구분	N	평균	표준편차	F	p
여성 1인가구	259	3.1351[a]	.92818	11.562	.000
남성 1인가구	240	3.1042[a]	.92024		
2인 이상 가구의 여성가구원	1,765	3.3195[b]	.93185		
2인 이상 가구의 남성가구원	3,245	3.3821[b]	.94812		
합계	5,509	3.3384	.94351		

자료: 대전광역시, 2013 대전광역시 사회조사

<표 136> 근로여건 만족도-근무환경(안전, 위생상태 등): 대전광역시

(단위: 점)

가구구분	N	평균	표준편차	F	p
여성 1인가구	255	3.1843[a]	.84727	12.729	.000
남성 1인가구	238	3.1345[a]	.90404		
2인 이상 가구의 여성가구원	1,751	3.3992[b]	.90899		
2인 이상 가구의 남성가구원	3,218	3.4304[b]	.91356		
합계	5,462	3.3960	.91163		

자료: 대전광역시, 2013 대전광역시 사회조사

<표 137> 근로여건 만족도-근로시간: 대전광역시

(단위: 점)

가구구분	N	평균	표준편차	F	p
여성 1인가구	259	3.0734[a]	.90564	12.012	.000
남성 1인가구	240	3.1125[a]	.90087		
2인 이상 가구의 여성가구원	1,765	3.3286[b]	.93660		
2인 이상 가구의 남성가구원	3,245	3.3612[b]	.93874		
합계	5,509	3.3264	.93771		

자료: 대전광역시, 2013 대전광역시 사회조사

<표 138> 근로여건 만족도-종합: 대전광역시

(단위: 점)

가구구분	N	평균	표준편차	F	p
여성 1인가구	259	3.1507[a]	.69073	14.524	.000
남성 1인가구	240	3.1763[a]	.72342		
2인 이상 가구의 여성가구원	1,765	3.2925[b]	.69964		
2인 이상 가구의 남성가구원	3,245	3.3731[b]	.73035		
합계	5,509	3.3283	.72115		

자료: 대전광역시, 2013 대전광역시 사회조사

제3절 소득

■ 월평균 가구소득

가구구분에 따라 월평균 가구소득을 비교해 보면, 여성 1인가구의 100만원 미만 비율이 62.2%로 남성 1인가구 54.5%, 2인 이상 가구의 여성가구원 7.0%, 2인 이상 가구의 남성가구원 6.1% 보다 많은 것으로 나타났다. 100만원 미만과 200만원 미만에 해당되는 가구원을 합산할 경우에도 여성 1인가구의 경우 전체의 91.0%를 차지하고 있었으며, 남성 1인가구 83.9%, 2인 이상 가구의 여성가구원 23.6%, 2인 이상 가구의 남성가구원 21.2% 보다 높게 나타났다.

여성 1인가구 중 20대와 60대 이상의 연령대에서 소득이 낮았으며, 30대에서 50대까지는 다른 연령대에 비해서 소득이 높았다. 또한 혼인상태에 따라서는 사별이 가장 소득이 낮게 나타났다.

직업 종류 중 임금이 있는 직업인 단순노무 종사자의 경우 다른 직종에 비해 소득이 낮았으며, 학생, 주부, 무직(은퇴포함)의 경우 소득이 매우 낮은 것으로 나타났다. 또한 이들이 조사대상자 중 가장 많은 비율을 차지하고 있다.

■ 소득 만족도

소득수준에 대한 만족도[54]를 살펴보면 여성 1인가구의 평균 점수는 2.68점으로 남성 1인가구 2.85점, 2인 이상 가구의 여성가구원 2.91점, 2인 이상 가구의 남성가구원 2.89점보다 낮게 나타났다.

연령대에 따른 차이는 통계적으로 유의미하지 않은 것으로 나타났다. 혼인상태에 따라서는 사별의 경우 평균 2.54점으로 미혼 2.78점과 이혼 2.88점 보다 낮게 타났다.

54) 전체 평균 2.88점

■ 월평균 소비지출

월평균 100만원 미만을 소비지출하는 비율을 살펴보면 여성 1인가구는 84.3%로 남성 1인가구 76.0%, 2인 이상 가구의 여성가구원 17.5%, 2인 이상 가구의 남성가구원 16.2% 보다 높게 나타났다.

여성 1인가구의 연령대에 따라서는 20대가 84.8%로 나타났으며, 30대 56.6%, 40대 64.0%, 50대 71.0%, 60대 97.6%, 70대 이상 97.4% 순으로 높아졌다.

혼인상태에 따라서는 미혼이 68.2%로 가장 비율이 작았으며, 그 다음으로 사별 78.6%, 이혼 96.1%로 나타났다.

■ 월평균 경조사비 지출

월평균 경조사비로 지출하는 금액은 여성 1인가구의 경우 4.2만원으로 가장 적은 것으로 나타났으며, 남성 1인가구는 5.0만원, 2인 이상 가구의 여성가구원 13.8만원, 2인 이상 가구의 남성가구원 14.17만원으로 나타났다.

연령대에 따라서는 30대 7.1만원 50대 6.6만원으로 가장 많았으며, 그 다음으로 40대가 6.0만원으로 나타났다. 그 다음으로 60대 4.5만원, 20대 3.0만원, 70대 이상 3.0만원으로 나타났다.

■ 월평균 통신비 지출

월평균 통신비는 여성 1인가구가 5.7만원 가장 낮았으며, 그 다음으로 남성 1인가구 7.1만원, 2인 이상 가구의 여성가구원 18.0만원, 2인 이상 가구의 남성가구원 18.2만원으로 나타났다.

연령대에 따라서는 30대가 9.2만원으로 가장 많았으며, 그 다음으로 20대와 40대가 각각 8.1만원, 7.7만원으로 나타났다. 50대는 6.0만원, 60대 4.1만원 70대 3.1만원으로 나타났다.

■ 소비생활 만족도

소비생활 만족도[55]에 대한 여성 1인가구의 평균 점수는 2.72점으로 남성 1인가구 2.85점, 2인 이상 가구의 여성가구원 2.94점, 2인 이상 가구의 남성가구원 2.92점 보다 낮게 나타났다.

여성 1인가구의 연령대에 따라서는 연령대가 높아질수록 만족도 평균은 낮아지는 경향을 보였다.

혼인상태에 있어서는 사별의 경우 2.55점으로 가장 나타났으며, 그 다음으로 이혼 2.76점, 미혼 2.95점으로 나타났다.

■ 가계 부채

여성 1인가구 중 가계 부채가 있는 비율은 10.4%로 남성 1인가구 10.6%, 2인 이상 가구의 여성가구원 38.6%, 2인 이상 가구의 남성가구원 38.3% 보다 낮게 나타났다. 여성 1인가구의 부채 이유에 대해서 43.3%는 주택 임차 및 구입 때문이라고 응답하였다. 생활비라는 응답은 25.4%, 교육비는 11.9%로 나타났다.

■ 저축율

여성 1인가구의 월평균 소득대비 저축율이 10% 미만인 경우는 전체의 78.9%로 남성 1인가구 73.5%, 2인 이상 가구의 여성가구원 50.7%, 2인 이상 가구의 남성가구원 50.1% 보다 높게 나타났다.

55) 전체 평균 2.92점

<표 139> 월평균가구소득: 대전광역시

(단위: 명)

가구소득	**여성 1인가구**	남성 1인가구	2인 이상 가구의 여성가구원	2인 이상 가구의 남성가구원	전체
100만원 미만	**401 (62.2%)**	284 (54.5%)	351 (7.0%)	296 (6.1%)	1,332 (12.1%)
200만원 미만	**186 (28.8%)**	153 (29.4%)	829 (16.6%)	732 (15.1%)	1,900 (17.3%)
300만원 미만	**43 (6.7%)**	54 (10.4%)	1,256 (25.1%)	1,225 (25.3%)	2,578 (23.4%)
400만원 미만	**7 (1.1%)**	18 (3.5%)	1,147 (22.9%)	1,156 (23.9%)	2,328 (21.1%)
500만원 미만	**5 (0.8%)**	7 (1.3%)	750 (15.0%)	762 (15.8%)	1,524 (13.8%)
600만원 미만	**0 (0.0%)**	1 (0.2%)	375 (7.5%)	390 (8.1%)	766 (7.0%)
700만원 미만	**0 (0.0%)**	0 (0.0%)	141 (2.8%)	140 (2.9%)	281 (2.6%)
700만원 이상	**3 (0.5%)**	4 (0.8%)	159 (3.2%)	137 (2.8%)	303 (2.8%)
전체	**645 (100.0%)**	521 (100.0%)	5,008 (100.0%)	4,838 (100.0%)	11,012 (100.0%)

자료: 대전광역시, 2013 대전광역시 사회조사

<표 140> 월평균가구소득 및 연령대별 여성 1인가구: 대전광역시

(단위: 명)

가구소득	20대 이하	30대	40대	50대	60대	70대 이상	전체
100만원 미만	89 (56.3%)	2 (3.8%)	9 (18.0%)	17 (27.4%)	104 (82.5%)	180 (91.8%)	401 (62.2%)
200만원 미만	54 (34.2%)	30 (56.6%)	30 (60.0%)	38 (61.3%)	20 (15.9%)	14 (7.1%)	186 (28.8%)
300만원 미만	9 (5.7%)	17 (32.1%)	8 (16.0%)	5 (8.1%)	2 (1.6%)	2 (1.0%)	43 (6.7%)
300만원 이상	6 (3.8%)	4 (7.5%)	3 (6.0%)	2 (3.2%)	0 (0.0%)	0 (0.0%)	15 (2.3%)
전체	158 (100.0%)	53 (100.0%)	50 (100.0%)	62 (100.0%)	126 (100.0%)	196 (100.0%)	645 (100.0%)

자료: 대전광역시, 2013 대전광역시 사회조사

<표 141> 월평균가구소득 및 혼인상태별 여성 1인가구: 대전광역시

(단위: 명)

가구소득	미혼	이혼	사별	전체
100만원 미만	95 (38.8%)	26 (37.1%)	280 (84.8%)	401 (62.2%)
200만원 미만	106 (43.3%)	36 (51.4%)	44 (13.3%)	186 (28.8%)
300만원 미만	30 (12.2%)	7 (10.0%)	6 (1.8%)	43 (6.7%)
300만원 이상	14 (5.7%)	1 (1.4%)	0 (0.0%)	15 (2.3%)
전체	245 (100.0%)	70 (100.0%)	330 (100.0%)	645 (100.0%)

자료: 대전광역시, 2013 대전광역시 사회조사

<표 142> 직업종류 및 월평균 가구소득별 여성 1인가구: 대전광역시

(단위: 명)

직업종류	100만원 미만	200만원 미만	300만원 미만	400만원 이상	전체
전문가 및 관련 종사자	1 (5.3%)	7 (36.8%)	7 (36.8%)	4 (21.1%)	19 (100.0%)
사무 종사자	3 (4.5%)	44 (66.7%)	18 (27.3%)	1 (1.5%)	66 (100.0%)
서비스 종사자	13 (16.5%)	55 (69.6%)	9 (11.4%)	2 (2.5%)	79 (100.0%)
판매 종사자	5 (10.9%)	37 (80.4%)	3 (6.5%)	1 (2.2%)	46 (100.0%)
기능원 및 관련 기능 종사자	1 (7.7%)	8 (61.5%)	2 (15.4%)	2 (15.4%)	13 (100.0%)
단순노무 종사자	16 (61.5%)	10 (38.5%)	0 (0.0%)	0 (0.0%)	26 (100.0%)
학생	83 (90.2%)	6 (6.5%)	1 (1.1%)	2 (2.2%)	92 (100.0%)
주부	83 (93.3%)	5 (5.6%)	0 (0.0%)	1 (1.1%)	89 (100.0%)
무직 (은퇴포함)	194 (94.6%)	9 (4.4%)	2 (1.0%)	0 (0.0%)	205 (100.0%)
전체	399 (62.8%)	181 (28.5%)	42 (6.6%)	13 (2.0%)	635 (100.0%)

자료: 대전광역시, 2013 대전광역시 사회조사

<표 143> 소득수준 만족도: 대전광역시

(단위: 점)

가구구분	N	평균	표준편차	F	p
여성 1인가구	422	2.6848[a]	.80539	8.876	.000
남성 1인가구	352	2.8466[b]	.87984		
2인 이상 가구의 여성가구원	2,569	2.9058[b]	.80478		
2인 이상 가구의 남성가구원	3,708	2.8892[b]	.85081		
합계	7,051	2.8809	.83453		

자료: 대전광역시, 2013 대전광역시 사회조사

<표 144> 여성 1인가구의 연령대별 소득수준 만족도: 대전광역시

(단위: 점)

연령대	N	평균	표준편차	F	p
20대 이하	84	2.7381	.66076	2.225	.051
30대	52	2.8846	.78350		
40대	45	2.7111	.78689		
50대	52	2.8462	.82568		
60대	82	2.5976	.79907		
70대 이상	107	2.5234	.89386		
합계	422	2.6848	.80539		

자료: 대전광역시, 2013 대전광역시 사회조사

<표 145> 여성 1인가구의 혼인상태별 소득수준 만족도: 대전광역시

(단위: 점)

혼인상태	N	평균	표준편차	F	p
미혼	169	2.7811[b]	.71088	6.356	.002
사별	193	2.5389[a]	.84766		
이혼	60	2.8833[b]	.84556		
합계	422	2.6848	.80539		

자료: 대전광역시, 2013 대전광역시 사회조사

<표 146> 월평균 소비지출액: 대전광역시

(단위: 명)

소비지출액	**여성 1인가구**	남성 1인가구	2인 이상 가구의 여성가구원	2인 이상 가구의 남성가구원	전체
50만원 미만	**234 (36.3%)**	177 (34.0%)	191 (3.8%)	160 (3.3%)	762 (6.9%)
100만원 미만	**310 (48.1%)**	219 (42.0%)	684 (13.7%)	623 (12.9%)	1,836 (16.7%)
200만원 미만	**90 (14.0%)**	104 (20.0%)	1,669 (33.3%)	1,571 (32.5%)	3,434 (31.2%)
300만원 미만	**8 (1.2%)**	17 (3.3%)	1,476 (29.5%)	1,488 (30.8%)	2,989 (27.1%)
400만원 미만	**2 (0.3%)**	3 (0.6%)	684 (13.7%)	679 (14.0%)	1,368 (12.4%)
500만원 미만	**0 (0.0%)**	1 (0.2%)	215 (4.3%)	228 (4.7%)	444 (4.0%)
600만원 미만	**0 (0.0%)**	0 (0.0%)	56 (1.1%)	56 (1.2%)	112 (1.0%)
700만원 미만	**0 (0.0%)**	0 (0.0%)	16 (0.3%)	19 (0.4%)	35 (0.3%)
700만원 이상	**1 (0.2%)**	0 (0.0%)	17 (0.3%)	14 (0.3%)	32 (0.3%)
전체	**645**	521	5,008	4,838	11,012

자료: 대전광역시, 2013 대전광역시 사회조사

<표 147> 월평균 소비지출액 및 연령대별 여성 1인가구: 대전광역시

(단위: 명)

소비지출액	20대 이하	30대	40대	50대	60대	70대 이상	전체
50만원 미만	42 (26.6%)	1 (1.9%)	4 (8.0%)	8 (12.9%)	50 (39.7%)	129 (65.8%)	234 (36.3%)
100만원 미만	92 (58.2%)	19 (35.8%)	28 (56.0%)	36 (58.1%)	73 (57.9%)	62 (31.6%)	310 (48.1%)
200만원 미만	19 (12.0%)	31 (58.5%)	17 (34.0%)	16 (25.8%)	2 (1.6%)	5 (2.6%)	90 (14.0%)
300만원 미만	2 (1.3%)	2 (3.8%)	1 (2.0%)	2 (3.2%)	1 (0.8%)	0 (0.0%)	8 (1.2%)
300만원 이상	3 (1.9%)	0 (0.0%)	0 (0.0%)	0 (0.0%)	0 (0.0%)	0 (0.0%)	3 (0.5%)
전체	158 (100.0%)	53 (100.0%)	50 (100.0%)	62 (100.0%)	126 (100.0%)	196 (100.0%)	645 (100.0%)

자료: 대전광역시, 2013 대전광역시 사회조사

<표 148> 월평균 소비지출액 및 혼인상태별 여성 1인가구: 대전광역시

(단위: 명)

소비지출액	미혼	이혼	사별	전체
50만원 미만	47 (19.2%)	175 (17.1%)	12 (53.0%)	234 (36.3%)
100만원 미만	125 (51.0%)	142 (61.4%)	43 (43.0%)	310 (48.1%)
200만원 미만	63 (25.7%)	12 (21.4%)	15 (3.6%)	90 (14.0%)
300만원 미만	7 (2.9%)	1 (0.0%)	0 (0.3%)	8 (1.2%)
300만원 이상	3 (1.2%)	0 (0.0%)	0 (0.0%)	3 (0.5%)
전체	245	330	70	645

자료: 대전광역시, 2013 대전광역시 사회조사

<표 149> 월평균 경조사비: 대전광역시

(단위: 만원)

가구구분	N	평균	표준편차	F	p
여성 1인가구	645	4.20[a]	5.861		
남성 1인가구	521	5.02[a]	8.249		
2인 이상 가구의 여성가구원	5,008	13.81[b]	12.188	220.507	.000
2인 이상 가구의 남성가구원	4,838	14.17[b]	12.428		
합계	11,012	12.99	12.209		

자료: 대전광역시, 2013 대전광역시 사회조사

<표 150> 여성 1인가구의 연령대별 월평균 경조사비: 대전광역시

(단위: 만원)

연령대	N	평균	표준편차	F	p
20대 이하	158	3.01[a]	6.356		
30대	53	7.11[c]	6.603		
40대	50	6.00[bc]	5.577		
50대	62	6.60[c]	6.449	9.345	.000
60대	126	4.52[ab]	4.862		
70대 이상	196	2.95[a]	5.059		
합계	645	4.20	5.861		

자료: 대전광역시, 2013 대전광역시 사회조사

<표 151> 월평균 통신비: 대전광역시

(단위: 만원)

가구구분	N	평균	표준편차	F	p
여성 1인가구	645	5.65[a]	3.978	567.697	0.000
남성 1인가구	521	7.06[b]	4.078		
2인 이상 가구의 여성가구원	5,008	17.99[c]	9.733		
2인 이상 가구의 남성가구원	4,838	18.23[c]	9.685		
합계	11,012	16.85	9.965		

자료: 대전광역시, 2013 대전광역시 사회조사

<표 152> 여성 1인가구의 연령대별 월평균 통신비: 대전광역시

(단위: 만원)

가구구분	N	평균	표준편차	F	p
20대 이하	158	8.09[d]	4.359	63.759	.000
30대	53	9.19[e]	3.601		
40대	50	7.68[d]	4.753		
50대	62	5.95[c]	2.682		
60대	126	4.13[b]	2.618		
70대 이상	196	3.09[a]	1.946		
합계	645	5.65	3.978		

자료: 대전광역시, 2013 대전광역시 사회조사

<표 153> 소비생활 만족도: 대전광역시

(단위: 점)

가구구분	N	평균	표준편차	F	p
여성 1인가구	645	2.7240[a]	.81416	15.412	.000
남성 1인가구	521	2.8464[b]	.80110		
2인 이상 가구의 여성가구원	5,008	2.9407[c]	.78677		
2인 이상 가구의 남성가구원	4,838	2.9219[c]	.80884		
합계	11,012	2.9153	.80039		

자료: 대전광역시, 2013 대전광역시 사회조사

<표 154> 여성 1인가구의 연령대별 소비생활 만족도: 대전광역시

(단위: 점)

연령대	N	평균	표준편차	F	p
20대 이하	158	2.9367[c]	.77938	7.246	.000
30대	53	3.0189[c]	.77187		
40대	50	2.7800[bc]	.91003		
50대	62	2.7742[bc]	.73372		
60대	126	2.6349[ab]	.72225		
70대 이상	196	2.5000[a]	.84429		
합계	645	2.7240	.81416		

자료: 대전광역시, 2013 대전광역시 사회조사

<표 155> 여성 1인가구의 혼인상태별 소비생활 만족도: 대전광역시

(단위: 점)

혼인상태	N	평균	표준편차	F	p
미혼	245	2.9469[c]	.77963	17.502	.000
사별	330	2.5515[a]	.78284		
이혼	70	2.7571[b]	.89176		
합계	645	2.7240	.81416		

자료: 대전광역시, 2013 대전광역시 사회조사

<표 156> 가계부채유무: 대전광역시

(단위: 명)

부채유무	**여성 1인가구**	남성 1인가구	2인 이상 가구의 여성가구원	2인 이상 가구의 남성가구원	전체
부채 있음	**67 (10.4%)**	55 (10.6%)	1,933 (38.6%)	1,855 (38.3%)	3,910 (35.5%)
부채 없음	**578 (89.6%)**	466 (89.4%)	3,075 (61.4%)	2,983 (61.7%)	7,102 (64.5%)
전체	**645 (100.0%)**	521 (100.0%)	5,008 (100.0%)	4,838 (100.0%)	11,012 (100.0%)

자료: 대전광역시, 2013 대전광역시 사회조사

<표 157> 가계부채이유: 대전광역시

(단위: 명)

부채이유	**여성 1인가구**	남성 1인가구	2인 이상 가구의 여성가구원	2인 이상 가구의 남성가구원	전체
주택 임차 및 구입	**29 (43.3%)**	22 (40.0%)	1,195 (61.8%)	1,140 (61.5%)	2,386 (61.0%)
교육비(자녀교육비, 사교육비 등)	**8 (11.9%)**	5 (9.1%)	252 (13.0%)	249 (13.4%)	514 (13.1%)
교육비, 의료비를 제외한 기타 생활비	**17 (25.4%)**	12 (21.8%)	232 (12.0%)	210 (11.3%)	471 (12.0%)
재테크 투자 (주식, 부동산 등)	**5 (7.5%)**	3 (5.5%)	149 (7.7%)	147 (7.9%)	304 (7.8%)
의료비	**3 (4.5%)**	9 (16.4%)	38 (2.0%)	41 (2.2%)	91 (2.3%)
기타	**5 (7.5%)**	4 (7.3%)	67 (3.5%)	68 (3.7%)	144 (3.7%)
전체	**67 (100.0%)**	55 (100.0%)	1,933 (100.0%)	1,855 (100.0%)	3,910 (100.0%)

자료: 대전광역시, 2013 대전광역시 사회조사

<표 158> 월평균 저축율: 대전광역시

(단위: 명)

저축율	**여성 1인가구**	남성 1인가구	2인 이상 가구의 여성가구원	2인 이상 가구의 남성가구원	전체
10% 미만	**509 (78.9%)**	383 (73.5%)	2,540 (50.7%)	2,423 (50.1%)	5,855 (53.2%)
20% 미만	**83 (12.9%)**	78 (15.0%)	1,204 (24.0%)	1,169 (24.2%)	2,534 (23.0%)
30% 미만	**30 (4.7%)**	38 (7.3%)	909 (18.2%)	904 (18.7%)	1,881 (17.1%)
40% 미만	**11 (1.7%)**	8 (1.5%)	224 (4.5%)	223 (4.6%)	466 (4.2%)
50% 미만	**6 (0.9%)**	11 (2.1%)	102 (2.0%)	91 (1.9%)	210 (1.9%)
50% 이상	**6 (0.9%)**	3 (0.6%)	29 (0.6%)	28 (0.6%)	66 (0.6%)
전체	**645 (100.0%)**	521 (100.0%)	5,008 (100.0%)	4,838 (100.0%)	11,012 (100.0%)

자료: 대전광역시, 2013 대전광역시 사회조사

제6장 여성 1인가구의 교육 특성

제1절 교육정도
제2절 교육기회 및 교육환경
제3절 평생교육

제6장 여성 1인가구의 교육 특성

제1절 교육정도

■ 교육정도

여성 1인가구의 교육정도[56]를 살펴보면, 대졸 이하의 비율이 23.9%로 가장 높게 나타났으며, 그 다음으로 고졸이하가 22.4%, 초졸 이하 17.5%, 전문대졸 이하 12.6%, 무학 10.0%, 중졸 이하 8.9%, 대학원 재학 이상 4.7%의 순으로 높게 나타났다.

교육정도별 평균 연령은 무학이 74.4세, 초졸 이하 67.6세, 중졸 이하 57.8세, 고졸 이하 44.0세, 전문대졸 이하 30.6세, 대졸 이하 29.0세, 대학원 재학 이상 35.7세로 나타났다.

자치구에 따른 교육정도를 살펴보면, 동구와 서구, 유성구는 대졸 이하가 23.2%와 25.4%, 36.2%로 가장 높게 나타났으며, 중구와 대덕구는 초졸 이하가 24.9%와 23.6%로 가장 높게 나타났다.

■ 최종 졸업 또는 재학 중인 학교의 소재지

여성 1인가구의 최종 졸업 또는 재학 중인 학교의 소재지는 대전이 44.8%로 가장 높게 나타났으며, 그 다음으로 충남 26.2%, 충북 9.2%, 서울 5.2%의 순으로 높게 나타났다. 대전이 소재지인 경우는 남성 1인가구 57.6%, 2인 이상 가구의 여성가구원 54.0%, 2인 이상 가구의 남성가구원 61.0% 보다 낮게 나타났다. 소재지가 충남과 충북인 경우는 여성 1인가구가 다른 가구에 비해 높게 나타났다.

---

56) 유치원을 제외하고 교육인적자원부장관이 인정한 정규교육기관 즉, 초등학교(공민학교 포함), 중학교(고등공민학교 포함), 고등학교(구제중학교 및 방송통신고, 전수학교 포함), 대학(구제 초급·전문대를 포함하는 2-3학년제 대학), 대학교(각급 사관학교 및 신학대학, 방송통신대학, 산업대학을 포함하는 4년제 대학)등을 말하며, 이와 다른 양재, 이(미)용·요리·컴퓨터학원, 자동차학원, 재수생을 위한 학원, 기술학원, 노인대학, 주부대학 및 평생대학 등은 여기에 포함되지 않음.

<표 159> 교육정도 현황: 대전광역시

(단위: 명)

교육정도	**여성 1인가구**	남성 1인가구	2인 이상 가구의 여성가구원	2인 이상 가구의 남성가구원	전체
무학	**6,699 (10.0%)**	1,152 (1.7%)	67,246 (9.9%)	56,461 (8.3%)	131,558 (8.8%)
초졸 이하	**11,785 (17.5%)**	4,160 (6.1%)	109,855 (16.2%)	85,688 (12.6%)	211,488 (14.2%)
중졸 이하	**5,956 (8.9%)**	4,835 (7.1%)	78,208 (11.5%)	69,162 (10.2%)	158,161 (10.6%)
고졸 이하	**15,043 (22.4%)**	16,642 (24.6%)	190,280 (28.1%)	169,149 (25.0%)	391,114 (26.2%)
전문대졸 이하	**8,488 (12.6%)**	9,521 (14.1%)	75,283 (11.1%)	71,968 (10.6%)	165,260 (11.1%)
대졸 이하	**16,041 (23.9%)**	25,487 (37.6%)	133,236 (19.7%)	174,603 (25.8%)	349,367 (23.4%)
대학원 재학 이상	**3,163 (4.7%)**	5,966 (8.8%)	23,725 (3.5%)	50,356 (7.4%)	83,210 (5.6%)
전체	**67,175 (100.0%)**	67,763 (100.0%)	677,833 (100.0%)	677,387 (100.0%)	1,490,158 (100.0%)

자료: 통계청 마이크로데이터서비스시스템(mdss.kostat.go.kr), 인구주택총조사(2010)

<표 160> 연령 및 교육정도별 여성 1인가구: 전체 광역시

(단위: 명)

연령대	전체	초등학교	중학교	고등학교	대학 (4년제 미만)	대학교 (4년제 이상)	대학원	안 받았음 (미취학 포함)
합계	534,670 (100.0%)	120,292 (22.5%)	64,460 (12.1%)	131,161 (24.5%)	53,169 (9.9%)	79,678 (14.9%)	13,644 (2.6%)	72,266 (13.5%)
20세 미만	7,019 (100.0%)	14 (0.2%)	189 (2.7%)	1,449 (20.6%)	2,120 (30.2%)	3,233 (46.1%)	0 (0.0%)	14 (0.2%)
20-24세	36,861 (100.0%)	21 (0.1%)	291 (0.8%)	5,277 (14.3%)	10,464 (28.4%)	20,176 (54.7%)	601 (1.6%)	31 (0.1%)
25-29세	46,721 (100.0%)	52 (0.1%)	458 (1.0%)	11,195 (24.0%)	13,100 (28.0%)	18,797 (40.2%)	3,067 (6.6%)	52 (0.1%)
30-34세	36,379 (100.0%)	76 (0.2%)	499 (1.4%)	12,546 (34.5%)	9,093 (25.0%)	11,380 (31.3%)	2,739 (7.5%)	46 (0.1%)
35-39세	32,120 (100.0%)	161 (0.5%)	816 (2.5%)	15,224 (47.4%)	6,134 (19.1%)	7,644 (23.8%)	2,080 (6.5%)	61 (0.2%)
40-44세	30,641 (100.0%)	493 (1.6%)	2,106 (6.9%)	16,668 (54.4%)	4,001 (13.1%)	5,628 (18.4%)	1,636 (5.3%)	109 (0.4%)
45-49세	35,647 (100.0%)	2,231 (6.3%)	6,173 (17.3%)	18,164 (51.0%)	2,978 (8.4%)	4,454 (12.5%)	1,364 (3.8%)	283 (0.8%)
50-54세	42,532 (100.0%)	6,582 (15.5%)	11,592 (27.3%)	17,318 (40.7%)	2,129 (5.0%)	3,068 (7.2%)	1,065 (2.5%)	778 (1.8%)
55-59세	41,571 (100.0%)	11,928 (28.7%)	12,422 (29.9%)	11,978 (28.8%)	1,309 (3.1%)	1,868 (4.5%)	568 (1.4%)	1,498 (3.6%)
60-64세	43,883 (100.0%)	18,861 (43.0%)	10,678 (24.3%)	7,959 (18.1%)	776 (1.8%)	1,399 (3.2%)	279 (0.6%)	3,931 (9.0%)
65-69세	48,252 (100.0%)	23,521 (48.7%)	8,105 (16.8%)	5,357 (11.1%)	434 (0.9%)	901 (1.9%)	124 (0.3%)	9,810 (20.3%)
70-74세	52,555 (100.0%)	25,033 (47.6%)	5,867 (11.2%)	3,937 (7.5%)	313 (0.6%)	590 (1.1%)	70 (0.1%)	16,745 (31.9%)
75-79세	44,513 (100.0%)	19,368 (43.5%)	3,643 (8.2%)	2,642 (5.9%)	173 (0.4%)	346 (0.8%)	35 (0.1%)	18,306 (41.1%)
80-84세	25,426 (100.0%)	9,061 (35.6%)	1,300 (5.1%)	1,124 (4.4%)	92 (0.4%)	143 (0.6%)	13 (0.1%)	13,693 (53.9%)
85세 이상	10,550 (100.0%)	2,890 (27.4%)	321 (3.0%)	323 (3.1%)	53 (0.5%)	51 (0.5%)	3 (0.0%)	6,909 (65.5%)

자료: 국가통계포털(kosis.kr), 인구주택총조사(2010)

<표 161> 연령 및 교육정도별 여성 1인가구: 대전광역시

(단위: 명)

연령대	전체	초등학교	중학교	고등학교	대학 (4년제 미만)	대학교 (4년제 이상)	대학원	안 받았음 (미취학 포함)
합계	67,175 (100.0%)	11,785 (17.5%)	5,956 (8.9%)	15,043 (22.4%)	8,488 (12.6%)	16,041 (23.9%)	3,163 (4.7%)	6,699 (10.0%)
20세 미만	1,954 (100.0%)	1 (0.1%)	25 (1.3%)	227 (11.6%)	617 (31.6%)	1,080 (55.3%)	0 (0.0%)	4 (0.2%)
20-24세	9,312 (100.0%)	2 (0.0%)	47 (0.5%)	789 (8.5%)	2,262 (24.3%)	6,017 (64.6%)	189 (2.0%)	6 (0.1%)
25-29세	8,308 (100.0%)	6 (0.1%)	54 (0.6%)	1,581 (19.0%)	2,076 (25.0%)	3,662 (44.1%)	920 (11.1%)	9 (0.1%)
30-34세	5,535 (100.0%)	10 (0.2%)	77 (1.4%)	1,633 (29.5%)	1,284 (23.2%)	1,854 (33.5%)	670 (12.1%)	7 (0.1%)
35-39세	4,303 (100.0%)	14 (0.3%)	92 (2.1%)	1,789 (41.6%)	766 (17.8%)	1,161 (27.0%)	472 (11.0%)	9 (0.2%)
40-44세	3,746 (100.0%)	71 (1.9%)	225 (6.0%)	1,858 (49.6%)	516 (13.8%)	764 (20.4%)	295 (7.9%)	17 (0.5%)
45-49세	4,194 (100.0%)	299 (7.1%)	685 (16.3%)	2,001 (47.7%)	356 (8.5%)	571 (13.6%)	243 (5.8%)	39 (0.9%)
50-54세	4,828 (100.0%)	866 (17.9%)	1,112 (23.0%)	1,914 (39.6%)	265 (5.5%)	387 (8.0%)	181 (3.7%)	103 (2.1%)
55-59세	4,254 (100.0%)	1,269 (29.8%)	1,161 (27.3%)	1,196 (28.1%)	137 (3.2%)	201 (4.7%)	107 (2.5%)	183 (4.3%)
60-64세	3,986 (100.0%)	1,731 (43.4%)	830 (20.8%)	772 (19.4%)	82 (2.1%)	153 (3.8%)	51 (1.3%)	367 (9.2%)
65-69세	4,373 (100.0%)	2,135 (48.8%)	686 (15.7%)	527 (12.1%)	54 (1.2%)	81 (1.9%)	19 (0.4%)	871 (19.9%)
70-74세	4,740 (100.0%)	2,318 (48.9%)	487 (10.3%)	366 (7.7%)	35 (0.7%)	49 (1.0%)	7 (0.1%)	1,478 (31.2%)
75-79세	4,160 (100.0%)	1,860 (44.7%)	324 (7.8%)	244 (5.9%)	21 (0.5%)	42 (1.0%)	4 (0.1%)	1,665 (40.0%)
80-84세	2,437 (100.0%)	908 (37.3%)	118 (4.8%)	115 (4.7%)	12 (0.5%)	14 (0.6%)	5 (0.2%)	1,265 (51.9%)
85세 이상	1,045 (100.0%)	295 (28.2%)	33 (3.2%)	31 (3.0%)	5 (0.5%)	5 (0.5%)	0 (0.0%)	676 (64.7%)

자료: 국가통계포털(kosis.kr), 인구주택총조사(2010)

<표 162> 여성 1인가구의 교육정도별 평균연령

(단위: 세)

교육정도	N	평균	F	p
무학	6,699	74.3880[a]	24662.7	<.0001
초졸 이하	11,785	67.5610[b]		
중졸 이하	5,956	57.8193[c]		
고졸 이하	15,043	44.0369[d]		
전문대졸 이하	8,488	30.6420[f]		
대졸 이하	16,041	28.9719[g]		
대학원 재학 이상	3,163	35.6671[e]		
전체	67,175	46.7285		

자료: 통계청 마이크로데이터서비스시스템(mdss.kostat.go.kr), 인구주택총조사(2010)

<표 163> 자치구 및 교육정도별 여성 1인가구

(단위: 명)

자치구	전체	초등학교	중학교	고등학교	대학 (4년제 미만)	대학교 (4년제 이상)	대학원	안 받았음 (미취학 포함)
대전 광역시	67,175 (100.0%)	11,785 (17.5%)	5,956 (8.9%)	15,043 (22.4%)	8,488 (12.6%)	16,041 (23.9%)	3,163 (4.7%)	6,699 (10.0%)
동구	13,781 (100.0%)	2,992 (21.7%)	1,374 (10.0%)	2,311 (16.8%)	1,790 (13.0%)	3,192 (23.2%)	244 (1.8%)	1,878 (13.6%)
중구	10,762 (100.0%)	2,679 (24.9%)	1,323 (12.3%)	2,443 (22.7%)	966 (9.0%)	1,516 (14.1%)	382 (3.5%)	1,453 (13.5%)
서구	23,696 (100.0%)	3,086 (13.0%)	1,776 (7.5%)	6,275 (26.5%)	3,896 (16.4%)	6,020 (25.4%)	1,081 (4.6%)	1,562 (6.6%)
유성구	10,863 (100.0%)	1,125 (10.4%)	537 (4.9%)	2,112 (19.4%)	1,224 (11.3%)	3,936 (36.2%)	1,297 (11.9%)	632 (5.8%)
대덕구	8,073 (100.0%)	1,903 (23.6%)	946 (11.7%)	1,902 (23.6%)	612 (7.6%)	1,377 (17.1%)	159 (2.0%)	1,174 (14.5%)

자료: 국가통계포털(kosis.kr), 인구주택총조사(2010)

<표 164> 연령 및 교육정도별 여성 1인가구: 동구

(단위: 명)

연령대	전체	초등학교	중학교	고등학교	대학 (4년제 미만)	대학교 (4년제 이상)	대학원	안 받았음 (미취학 포함)
합계	13,781 (100.0%)	2,992 (21.7%)	1,374 (10.0%)	2,311 (16.8%)	1,790 (13.0%)	3,192 (23.2%)	244 (1.8%)	1,878 (13.6%)
20세 미만	867 (100.0%)	0 (0.0%)	5 (0.6%)	38 (4.4%)	308 (35.5%)	514 (59.3%)	0 (0.0%)	2 (0.2%)
20-24세	2,595 (100.0%)	0 (0.0%)	6 (0.2%)	104 (4.0%)	768 (29.6%)	1,699 (65.5%)	17 (0.7%)	1 (0.0%)
25-29세	924 (100.0%)	3 (0.3%)	6 (0.6%)	166 (18.0%)	270 (29.2%)	414 (44.8%)	64 (6.9%)	1 (0.1%)
30-34세	559 (100.0%)	3 (0.5%)	11 (2.0%)	193 (34.5%)	142 (25.4%)	170 (30.4%)	40 (7.2%)	0 (0.0%)
35-39세	568 (100.0%)	4 (0.7%)	19 (3.3%)	270 (47.5%)	105 (18.5%)	131 (23.1%)	37 (6.5%)	2 (0.4%)
40-44세	545 (100.0%)	16 (2.9%)	49 (9.0%)	298 (54.7%)	66 (12.1%)	79 (14.5%)	33 (6.1%)	4 (0.7%)
45-49세	744 (100.0%)	73 (9.8%)	167 (22.4%)	360 (48.4%)	46 (6.2%)	63 (8.5%)	23 (3.1%)	12 (1.6%)
50-54세	939 (100.0%)	221 (23.5%)	272 (29.0%)	330 (35.1%)	32 (3.4%)	40 (4.3%)	12 (1.3%)	32 (3.4%)
55-59세	900 (100.0%)	350 (38.9%)	258 (28.7%)	189 (21.0%)	12 (1.3%)	28 (3.1%)	10 (1.1%)	53 (5.9%)
60-64세	935 (100.0%)	469 (50.2%)	186 (19.9%)	134 (14.3%)	16 (1.7%)	23 (2.5%)	4 (0.4%)	103 (11.0%)
65-69세	1,138 (100.0%)	589 (51.8%)	171 (15.0%)	101 (8.9%)	9 (0.8%)	18 (1.6%)	3 (0.3%)	247 (21.7%)
70-74세	1,184 (100.0%)	563 (47.6%)	107 (9.0%)	66 (5.6%)	5 (0.4%)	4 (0.3%)	0 (0.0%)	439 (37.1%)
75-79세	1,048 (100.0%)	442 (42.2%)	84 (8.0%)	41 (3.9%)	5 (0.5%)	6 (0.6%)	1 (0.1%)	469 (44.8%)
80-84세	577 (100.0%)	191 (33.1%)	24 (4.2%)	15 (2.6%)	4 (0.7%)	1 (0.2%)	0 (0.0%)	342 (59.3%)
85세 이상	258 (100.0%)	68 (26.4%)	9 (3.5%)	6 (2.3%)	2 (0.8%)	2 (0.8%)	0 (0.0%)	171 (66.3%)

자료: 국가통계포털(kosis.kr), 인구주택총조사(2010)

<표 165> 연령 및 교육정도별 여성 1인가구: 중구

(단위: 명)

연령대	전체	초등학교	중학교	고등학교	대학 (4년제 미만)	대학교 (4년제 이상)	대학원	안 받았음 (미취학 포함)
합계	10,762 (100.0%)	2,679 (24.9%)	1,323 (12.3%)	2,443 (22.7%)	966 (9.0%)	1,516 (14.1%)	382 (3.5%)	1,453 (13.5%)
20세 미만	98 (100.0%)	1 (1.0%)	2 (2.0%)	32 (32.7%)	19 (19.4%)	44 (44.9%)	0 (0.0%)	0 (0.0%)
20-24세	662 (100.0%)	0 (0.0%)	3 (0.5%)	92 (13.9%)	205 (31.0%)	338 (51.1%)	24 (3.6%)	0 (0.0%)
25-29세	904 (100.0%)	0 (0.0%)	6 (0.7%)	167 (18.5%)	252 (27.9%)	371 (41.0%)	106 (11.7%)	2 (0.2%)
30-34세	659 (100.0%)	2 (0.3%)	15 (2.3%)	192 (29.1%)	151 (22.9%)	222 (33.7%)	73 (11.1%)	4 (0.6%)
35-39세	582 (100.0%)	4 (0.7%)	19 (3.3%)	238 (40.9%)	89 (15.3%)	180 (30.9%)	51 (8.8%)	1 (0.2%)
40-44세	545 (100.0%)	12 (2.2%)	43 (7.9%)	255 (46.8%)	71 (13.0%)	113 (20.7%)	45 (8.3%)	6 (1.1%)
45-49세	669 (100.0%)	57 (8.5%)	125 (18.7%)	319 (47.7%)	56 (8.4%)	78 (11.7%)	23 (3.4%)	11 (1.6%)
50-54세	904 (100.0%)	195 (21.6%)	234 (25.9%)	344 (38.1%)	43 (4.8%)	51 (5.6%)	22 (2.4%)	15 (1.7%)
55-59세	949 (100.0%)	259 (27.3%)	289 (30.5%)	268 (28.2%)	29 (3.1%)	37 (3.9%)	22 (2.3%)	45 (4.7%)
60-64세	951 (100.0%)	407 (42.8%)	200 (21.0%)	199 (20.9%)	15 (1.6%)	31 (3.3%)	8 (0.8%)	91 (9.6%)
65-69세	971 (100.0%)	463 (47.7%)	139 (14.3%)	132 (13.6%)	16 (1.6%)	18 (1.9%)	4 (0.4%)	199 (20.5%)
70-74세	1,098 (100.0%)	547 (49.8%)	127 (11.6%)	88 (8.0%)	9 (0.8%)	15 (1.4%)	1 (0.1%)	311 (28.3%)
75-79세	932 (100.0%)	417 (44.7%)	76 (8.2%)	68 (7.3%)	7 (0.8%)	11 (1.2%)	1 (0.1%)	352 (37.8%)
80-84세	579 (100.0%)	236 (40.8%)	37 (6.4%)	39 (6.7%)	2 (0.3%)	6 (1.0%)	2 (0.3%)	257 (44.4%)
85세 이상	259 (100.0%)	79 (30.5%)	8 (3.1%)	10 (3.9%)	2 (0.8%)	1 (0.4%)	0 (0.0%)	159 (61.4%)

자료: 국가통계포털(kosis.kr), 인구주택총조사(2010)

<표 166> 연령 및 교육정도별 여성 1인가구: 서구

(단위: 명)

연령대	전체	초등학교	중학교	고등학교	대학 (4년제 미만)	대학교 (4년제 이상)	대학원	안 받았음 (미취학 포함)
합계	23,696 (100.0%)	3,086 (13.0%)	1,776 (7.5%)	6,275 (26.5%)	3,896 (16.4%)	6,020 (25.4%)	1,081 (4.6%)	1,562 (6.6%)
20세 미만	572 (100.0%)	0 (0.0%)	11 (1.9%)	108 (18.9%)	233 (40.7%)	218 (38.1%)	0 (0.0%)	2 (0.3%)
20-24세	3,211 (100.0%)	2 (0.1%)	33 (1.0%)	448 (14.0%)	922 (28.7%)	1,768 (55.1%)	34 (1.1%)	4 (0.1%)
25-29세	4,064 (100.0%)	0 (0.0%)	25 (0.6%)	880 (21.7%)	1,150 (28.3%)	1,742 (42.9%)	261 (6.4%)	6 (0.1%)
30-34세	2,728 (100.0%)	3 (0.1%)	28 (1.0%)	840 (30.8%)	690 (25.3%)	892 (32.7%)	272 (10.0%)	3 (0.1%)
35-39세	1,861 (100.0%)	5 (0.3%)	33 (1.8%)	767 (41.2%)	344 (18.5%)	521 (28.0%)	187 (10.0%)	4 (0.2%)
40-44세	1,475 (100.0%)	23 (1.6%)	68 (4.6%)	739 (50.1%)	204 (13.8%)	332 (22.5%)	106 (7.2%)	3 (0.2%)
45-49세	1,484 (100.0%)	79 (5.3%)	222 (15.0%)	721 (48.6%)	140 (9.4%)	226 (15.2%)	91 (6.1%)	5 (0.3%)
50-54세	1,531 (100.0%)	226 (14.8%)	303 (19.8%)	683 (44.6%)	88 (5.7%)	140 (9.1%)	68 (4.4%)	23 (1.5%)
55-59세	1,271 (100.0%)	314 (24.7%)	329 (25.9%)	431 (33.9%)	54 (4.2%)	75 (5.9%)	34 (2.7%)	34 (2.7%)
60-64세	1,113 (100.0%)	439 (39.4%)	244 (21.9%)	250 (22.5%)	31 (2.8%)	47 (4.2%)	18 (1.6%)	84 (7.5%)
65-69세	1,140 (100.0%)	526 (46.1%)	207 (18.2%)	171 (15.0%)	17 (1.5%)	24 (2.1%)	4 (0.4%)	191 (16.8%)
70-74세	1,247 (100.0%)	606 (48.6%)	152 (12.2%)	118 (9.5%)	14 (1.1%)	18 (1.4%)	2 (0.2%)	337 (27.0%)
75-79세	1,075 (100.0%)	521 (48.5%)	87 (8.1%)	72 (6.7%)	4 (0.4%)	13 (1.2%)	2 (0.2%)	376 (35.0%)
80-84세	660 (100.0%)	266 (40.3%)	27 (4.1%)	38 (5.8%)	4 (0.6%)	3 (0.5%)	2 (0.3%)	320 (48.5%)
85세 이상	264 (100.0%)	76 (28.8%)	7 (2.7%)	9 (3.4%)	1 (0.4%)	1 (0.4%)	0 (0.0%)	170 (64.4%)

자료: 국가통계포털(kosis.kr), 인구주택총조사(2010)

<표 167> 연령 및 교육정도별 여성 1인가구: 유성구

(단위: 명)

연령대	전체	초등학교	중학교	고등학교	대학 (4년제 미만)	대학교 (4년제 이상)	대학원	안 받았음 (미취학 포함)
합계	10,863 (100.0%)	1,125 (10.4%)	537 (4.9%)	2,112 (19.4%)	1,224 (11.3%)	3,936 (36.2%)	1,297 (11.9%)	632 (5.8%)
20세 미만	278 (100.0%)	0 (0.0%)	4 (1.4%)	30 (10.8%)	45 (16.2%)	199 (71.6%)	0 (0.0%)	0 (0.0%)
20-24세	2,122 (100.0%)	0 (0.0%)	1 (0.0%)	77 (3.6%)	261 (12.3%)	1,672 (78.8%)	110 (5.2%)	1 (0.0%)
25-29세	1,762 (100.0%)	2 (0.1%)	8 (0.5%)	199 (11.3%)	256 (14.5%)	855 (48.5%)	442 (25.1%)	0 (0.0%)
30-34세	1,136 (100.0%)	0 (0.0%)	10 (0.9%)	241 (21.2%)	199 (17.5%)	427 (37.6%)	259 (22.8%)	0 (0.0%)
35-39세	825 (100.0%)	1 (0.1%)	9 (1.1%)	262 (31.8%)	145 (17.6%)	232 (28.1%)	174 (21.1%)	2 (0.2%)
40-44세	697 (100.0%)	11 (1.6%)	21 (3.0%)	294 (42.2%)	112 (16.1%)	166 (23.8%)	92 (13.2%)	1 (0.1%)
45-49세	690 (100.0%)	31 (4.5%)	52 (7.5%)	293 (42.5%)	77 (11.2%)	143 (20.7%)	92 (13.3%)	2 (0.3%)
50-54세	708 (100.0%)	69 (9.7%)	97 (13.7%)	285 (40.3%)	66 (9.3%)	119 (16.8%)	67 (9.5%)	5 (0.7%)
55-59세	485 (100.0%)	114 (23.5%)	94 (19.4%)	158 (32.6%)	30 (6.2%)	43 (8.9%)	32 (6.6%)	14 (2.9%)
60-64세	407 (100.0%)	140 (34.4%)	76 (18.7%)	90 (22.1%)	17 (4.2%)	40 (9.8%)	18 (4.4%)	26 (6.4%)
65-69세	473 (100.0%)	201 (42.5%)	73 (15.4%)	75 (15.9%)	9 (1.9%)	18 (3.8%)	7 (1.5%)	90 (19.0%)
70-74세	493 (100.0%)	248 (50.3%)	48 (9.7%)	54 (11.0%)	4 (0.8%)	8 (1.6%)	3 (0.6%)	128 (26.0%)
75-79세	438 (100.0%)	189 (43.2%)	26 (5.9%)	43 (9.8%)	2 (0.5%)	10 (2.3%)	0 (0.0%)	168 (38.4%)
80-84세	240 (100.0%)	89 (37.1%)	14 (5.8%)	9 (3.8%)	1 (0.4%)	4 (1.7%)	1 (0.4%)	122 (50.8%)
85세 이상	109 (100.0%)	30 (27.5%)	4 (3.7%)	2 (1.8%)	0 (0.0%)	0 (0.0%)	0 (0.0%)	73 (67.0%)

자료: 국가통계포털(kosis.kr), 인구주택총조사(2010)

<표 168> 연령 및 교육정도별 여성 1인가구: 대덕구

(단위: 명)

연령대	전체	초등학교	중학교	고등학교	대학 (4년제 미만)	대학교 (4년제 이상)	대학원	안 받았음 (미취학 포함)
합계	8,073 (100.0%)	1,903 (23.6%)	946 (11.7%)	1,902 (23.6%)	612 (7.6%)	1,377 (17.1%)	159 (2.0%)	1,174 (14.5%)
20세 미만	139 (100.0%)	0 (0.0%)	3 (2.2%)	19 (13.7%)	12 (8.6%)	105 (75.5%)	0 (0.0%)	0 (0.0%)
20-24세	722 (100.0%)	0 (0.0%)	4 (0.6%)	68 (9.4%)	106 (14.7%)	540 (74.8%)	4 (0.6%)	0 (0.0%)
25-29세	654 (100.0%)	1 (0.2%)	9 (1.4%)	169 (25.8%)	148 (22.6%)	280 (42.8%)	47 (7.2%)	0 (0.0%)
30-34세	453 (100.0%)	2 (0.4%)	13 (2.9%)	167 (36.9%)	102 (22.5%)	143 (31.6%)	26 (5.7%)	0 (0.0%)
35-39세	467 (100.0%)	0 (0.0%)	12 (2.6%)	252 (54.0%)	83 (17.8%)	97 (20.8%)	23 (4.9%)	0 (0.0%)
40-44세	484 (100.0%)	9 (1.9%)	44 (9.1%)	272 (56.2%)	63 (13.0%)	74 (15.3%)	19 (3.9%)	3 (0.6%)
45-49세	607 (100.0%)	59 (9.7%)	119 (19.6%)	308 (50.7%)	37 (6.1%)	61 (10.0%)	14 (2.3%)	9 (1.5%)
50-54세	746 (100.0%)	155 (20.8%)	206 (27.6%)	272 (36.5%)	36 (4.8%)	37 (5.0%)	12 (1.6%)	28 (3.8%)
55-59세	649 (100.0%)	232 (35.7%)	191 (29.4%)	150 (23.1%)	12 (1.8%)	18 (2.8%)	9 (1.4%)	37 (5.7%)
60-64세	580 (100.0%)	276 (47.6%)	124 (21.4%)	99 (17.1%)	3 (0.5%)	12 (2.1%)	3 (0.5%)	63 (10.9%)
65-69세	651 (100.0%)	356 (54.7%)	96 (14.7%)	48 (7.4%)	3 (0.5%)	3 (0.5%)	1 (0.2%)	144 (22.1%)
70-74세	718 (100.0%)	354 (49.3%)	53 (7.4%)	40 (5.6%)	3 (0.4%)	4 (0.6%)	1 (0.1%)	263 (36.6%)
75-79세	667 (100.0%)	291 (43.6%)	51 (7.6%)	20 (3.0%)	3 (0.4%)	2 (0.3%)	0 (0.0%)	300 (45.0%)
80-84세	381 (100.0%)	126 (33.1%)	16 (4.2%)	14 (3.7%)	1 (0.3%)	0 (0.0%)	0 (0.0%)	224 (58.8%)
85세 이상	155 (100.0%)	42 (27.1%)	5 (3.2%)	4 (2.6%)	0 (0.0%)	1 (0.6%)	0 (0.0%)	103 (66.5%)

자료: 국가통계포털(kosis.kr), 인구주택총조사(2010)

<표 169> 최종 졸업 또는 재학 중인 학교 소재지

(단위: 명)

소재지	**여성 1인가구**	남성 1인가구	2인 이상 가구의 여성가구원	2인 이상 가구의 남성가구원	전체
대전	**258** **(44.8%)**	292 (57.6%)	2,624 (54.0%)	2,908 (61.0%)	6,082 (56.8%)
충남	**151** **(26.2%)**	73 (14.4%)	913 (18.8%)	710 (14.9%)	1,847 (17.2%)
충북	**53** **(9.2%)**	35 (6.9%)	375 (7.7%)	265 (5.6%)	728 (6.8%)
서울	**30** **(5.2%)**	31 (6.1%)	216 (4.4%)	277 (5.8%)	554 (5.2%)
인천	**8** **(1.4%)**	6 (1.2%)	64 (1.3%)	49 (1.0%)	127 (1.2%)
부산	**3** **(0.5%)**	2 (0.4%)	35 (0.7%)	19 (0.4%)	59 (0.6%)
대구	**6** **(1.0%)**	9 (1.8%)	49 (1.0%)	53 (1.1%)	117 (1.1%)
광주	**3** **(0.5%)**	4 (0.8%)	60 (1.2%)	50 (1.0%)	117 (1.1%)
울산	**3** **(0.5%)**	6 (1.2%)	37 (0.8%)	30 (0.6%)	76 (0.7%)
경기	**14** **(2.4%)**	20 (3.9%)	162 (3.3%)	149 (3.1%)	345 (3.2%)
강원	**5** **(0.9%)**	6 (1.2%)	50 (1.0%)	34 (0.7%)	95 (0.9%)
경북	**10** **(1.7%)**	5 (1.0%)	54 (1.1%)	50 (1.0%)	119 (1.1%)
경남	**10** **(1.7%)**	5 (1.0%)	58 (1.2%)	31 (0.7%)	104 (1.0%)
전북	**13** **(2.3%)**	9 (1.8%)	109 (2.2%)	88 (1.8%)	219 (2.0%)
전남	**9** **(1.6%)**	3 (0.6%)	51 (1.0%)	47 (1.0%)	110 (1.0%)
제주	**0** **(0.0%)**	0 (0.0%)	5 (0.1%)	5 (0.1%)	10 (0.1%)
세종	**0** **(0.0%)**	1 (0.2%)	0 (0.0%)	1 (0.0%)	2 (0.0%)

자료: 대전광역시, 2013 대전광역시 사회조사

<표 170> 최종 졸업 또는 재학 중인 학교 소재지 및 연령대별 여성 1인가구

(단위: 명)

소재지	20대 이하	30대	40대	50대	60대	70대 이상	전체
대전	100 (63.3%)	22 (41.5%)	32 (64.0%)	26 (42.6%)	44 (37.0%)	34 (25.2%)	258 (44.8%)
충남	25 (15.8%)	8 (15.1%)	8 (16.0%)	15 (24.6%)	39 (32.8%)	56 (41.5%)	151 (26.2%)
충북	10 (6.3%)	6 (11.3%)	1 (2.0%)	11 (18.0%)	13 (10.9%)	12 (8.9%)	53 (9.2%)
서울	10 (6.3%)	6 (11.3%)	4 (8.0%)	2 (3.3%)	3 (2.5%)	5 (3.7%)	30 (5.2%)
인천	2 (1.3%)	3 (5.7%)	0 (0.0%)	0 (0.0%)	2 (1.7%)	1 (0.7%)	8 (1.4%)
부산	0 (0.0%)	0 (0.0%)	0 (0.0%)	0 (0.0%)	2 (1.7%)	1 (0.7%)	3 (0.5%)
대구	1 (0.6%)	1 (1.9%)	1 (2.0%)	0 (0.0%)	2 (1.7%)	1 (0.7%)	6 (1.0%)
광주	0 (0.0%)	1 (1.9%)	0 (0.0%)	1 (1.6%)	1 (0.8%)	0 (0.0%)	3 (0.5%)
울산	0 (0.0%)	0 (0.0%)	2 (4.0%)	0 (0.0%)	0 (0.0%)	1 (0.7%)	3 (0.5%)
경기	3 (1.9%)	3 (5.7%)	0 (0.0%)	2 (3.3%)	3 (2.5%)	3 (2.2%)	14 (2.4%)
강원	1 (0.6%)	1 (1.9%)	0 (0.0%)	2 (3.3%)	1 (0.8%)	0 (0.0%)	5 (0.9%)
경북	1 (0.6%)	0 (0.0%)	0 (0.0%)	0 (0.0%)	2 (1.7%)	7 (5.2%)	10 (1.7%)
경남	1 (0.6%)	1 (1.9%)	2 (4.0%)	2 (3.3%)	1 (0.8%)	3 (2.2%)	10 (1.7%)
전북	2 (1.3%)	1 (1.9%)	0 (0.0%)	0 (0.0%)	3 (2.5%)	7 (5.2%)	13 (2.3%)
전남	2 (1.3%)	0 (0.0%)	0 (0.0%)	0 (0.0%)	3 (2.5%)	4 (3.0%)	9 (1.6%)
제주	0 (0.0%)	0 (0.0%)	0 (0.0%)	0 (0.0%)	0 (0.0%)	0 (0.0%)	0 (0.0%)
세종	0 (0.0%)	0 (0.0%)	0 (0.0%)	0 (0.0%)	0 (0.0%)	0 (0.0%)	0 (0.0%)
전체	158	53	50	61	119	135	576

자료: 대전광역시, 2013 대전광역시 사회조사

제2절 교육기회 및 교육환경

■ 교육기회 충족 여부

교육기회 충족 여부에 대해서는 원하는 만큼 못 받았다고 생각하는 비율이 40.9%로 나타났으며, 원하는 만큼 받았다고 생각하는 비율은 49.9%로 나타났다. 원하는 것보다 더 받고 있거나 받았다고 생각하는 비율은 9.1%로 나타났다. 원하는 만큼 받지 못한 비율은 남성 1인가구 20.3%, 2인 이상 가구의 여성가구원 24.5%, 2인 이상 가구의 남성가구원 17.9%에 비해 높게 나타났다.

또한 연령대가 높을수록 원하는 만큼 받지 못한 비율이 높아지는 경향이 나타났다. 20대의 경우 그 비율이 6.3%에 불과하지만 70대 이상의 경우 65.3%가 원하는 만큼 교육을 받지 못했다고 응답하였다.

■ 교육기회 미충족 이유

교육기회 미충족 이유에 대해서는 전체의 37.1%가 학비 마련이 어려워서라고 응답하였으며, 그 다음으로는 부모 및 가족의 전근대적 교육관, 사고방식 때문이라는 응답이 35.6%로 나타났다. 다른 가구구분에서 가장 많은 응답은 학비마련이 어려워서로 나타났다. 남성 1인 가구의 48.1%, 2인 이상 가구의 여성가구원 41.0%, 2인 이상 가구의 남성가구원 50.9%가 학비 마련이 어려워서라고 응답하였다.

■ 지역 교육환경 만족도

여성 1인가구의 거주 지역에 대한 교육환경 만족도[57]는 3.30점으로 남성 1인가구 3.32점과 동일한 만족도를 보였지만, 2인 이상 가구의 여성가구원과 2인 이상 가구의 남성 가구원의 3.36점, 3.41점 보다 낮게 나타났다.

---

57) 전체 평균 3.38점

연령대에 따라서는 20대가 3.46점으로 가장 높게 나타났으며, 60대가 3.21점으로 가장 낮게 나타났다. 혼인상태에 따라서는 미혼 3.40점, 이혼 3.39점으로 높게 나타난 반면, 사별은 3.22점으로 낮게 나타났다.

<표 171> 교육기회 충족여부

(단위: 명)

충족여부	**여성 1인가구**	남성 1인가구	2인 이상 가구의 여성가구원	2인 이상 가구의 남성가구원	전체
원하는 만큼 못 받았다	**264 (40.9%)**	106 (20.3%)	1,225 (24.5%)	867 (17.9%)	2,462 (22.4%)
원하는 만큼 받았다	**322 (49.9%)**	382 (73.3%)	3,327 (66.4%)	3,553 (73.4%)	7,584 (68.9%)
원하는 것보다 더 받고 있거나, 받았다	**59 (9.1%)**	33 (6.3%)	456 (9.1%)	418 (8.6%)	966 (8.8%)
전체	**645 (100.0%)**	521 (100.0%)	5,008 (100.0%)	4,838 (100.0%)	11,012 (100.0%)

자료: 대전광역시, 2013 대전광역시 사회조사

<표 172> 교육기회 충족여부 및 연령대별 여성 1인가구

(단위: 명)

충족여부	20대 이하	30대	40대	50대	60대	70대 이상	전체
원하는 만큼 못 받았다	10 (6.3%)	5 (9.4%)	13 (26.0%)	26 (41.9%)	82 (65.1%)	128 (65.3%)	264 (40.9%)
원하는 만큼 받았다	141 (89.2%)	40 (75.5%)	33 (66.0%)	27 (43.5%)	33 (26.2%)	48 (24.5%)	322 (49.9%)
원하는 것보다 더 받고 있거나, 받았다	7 (4.4%)	8 (15.1%)	4 (8.0%)	9 (14.5%)	11 (8.7%)	20 (10.2%)	59 (9.1%)
전체	158 (100.0%)	53 (100.0%)	50 (100.0%)	62 (100.0%)	126 (100.0%)	196 (100.0%)	645 (100.0%)

자료: 대전광역시, 2013 대전광역시 사회조사

<표 173> 교육기회 충족여부 및 교육정도별 여성 1인가구

(단위: 명)

충족여부	무학	초등학교 입학 이상	중학교 입학 이상	고등학교 입학 이상	대학교 입학 이상	대학원 입학 이상	전체
원하는 만큼 못 받았다	50 (75.8%)	106 (71.1%)	57 (59.4%)	39 (37.5%)	12 (5.5%)	0 (0.0%)	264 (40.9%)
원하는 만큼 받았다	11 (16.7%)	30 (20.1%)	28 (29.2%)	54 (51.9%)	188 (85.8%)	11 (100.0%)	322 (49.9%)
원하는 것보다 더 받고 있거나, 받았다	5 (7.6%)	13 (8.7%)	11 (11.5%)	11 (10.6%)	19 (8.7%)	0 (0.0%)	59 (9.1%)
전체	66 (100.0%)	149 (100.0%)	96 (100.0%)	104 (100.0%)	219 (100.0%)	11 (100.0%)	645 (100.0%)

자료: 대전광역시, 2013 대전광역시 사회조사

<표 174> 교육기회 미충족 이유

(단위: 명)

미충족 이유	여성 1인가구	남성 1인가구	2인 이상 가구의 여성가구원	2인 이상 가구의 남성가구원	전체
학비를 마련하기 어려워서	98 (37.1%)	51 (48.1%)	502 (41.0%)	441 (50.9%)	1,092 (44.4%)
가까운 곳에 학교가 없어서	2 (0.8%)	1 (0.9%)	45 (3.7%)	30 (3.5%)	78 (3.2%)
입학시험 실패 또는 학업부진으로	25 (9.5%)	9 (8.5%)	169 (13.8%)	172 (19.8%)	375 (15.2%)
부모 및 가족의 전근대적 교육관, 사고방식 때문에	94 (35.6%)	29 (27.4%)	367 (30.0%)	140 (16.1%)	630 (25.6%)
본인이 가사를 돌봐야 했기 때문에	43 (16.3%)	15 (14.2%)	126 (10.3%)	71 (8.2%)	255 (10.4%)
질병 또는 신체적 장애 때문에	1 (0.4%)	1 (0.9%)	9 (0.7%)	7 (0.8%)	18 (0.7%)
기타	1 (0.4%)	0 (0.0%)	7 (0.6%)	6 (0.7%)	14 (0.6%)
전체	264 (100.0%)	106 (100.0%)	1,225 (100.0%)	867 (100.0%)	2,462 (100.0%)

자료: 대전광역시, 2013 대전광역시 사회조사

<표 175> 거주지역 교육환경 만족도

(단위: 점)

가구구분	N	평균	표준편차	F	p
여성 1인가구	645	3.3039[a]	.68302	6.369	.000
남성 1인가구	521	3.3244[a]	.80166		
2인 이상 가구의 여성가구원	5,008	3.3616[ab]	.80815		
2인 이상 가구의 남성가구원	4,838	3.4132[b]	.81553		
합계	11,012	3.3791	.80493		

자료: 대전광역시, 2013 대전광역시 사회조사

<표 176> 여성 1인가구의 연령대별 거주지역 교육환경 만족도

(단위: 점)

연령대	N	평균	표준편차	F	p
20대 이하	158	3.4620[b]	.71948	2.477	.031
30대	53	3.3208[ab]	.75380		
40대	50	3.2400[ab]	.77090		
50대	62	3.2419[ab]	.56352		
60대	126	3.2143[a]	.69980		
70대 이상	196	3.2653[ab]	.61687		
합계	645	3.3039	.68302		

자료: 대전광역시, 2013 대전광역시 사회조사

<표 177> 여성 1인가구의 혼인상태별 거주지역 교육환경 만족도

(단위: 점)

혼인상태	N	평균	표준편차	F	p
미혼	245	3.3959[b]	.74271	5.397	.005
사별	330	3.2182[a]	.62930		
이혼	70	3.3857[b]	.66579		
합계	645	3.3039	.68302		

자료: 대전광역시, 2013 대전광역시 사회조사

제3절 평생교육

■ 평생교육 실태

여성 1인가구의 지난 1년간 평생교육 실태를 확인한 결과, 평생 교육을 받아본 적이 없는 비율이 71.3%로 나타났으며, 이는 남성 1인가구의 69.1%, 2인 이상 가구의 여성가구원 61.1%, 2인 이상 가구의 남성가구원 57.5% 보다 높은 비율을 보인다. 여성 1인가구 중 평생교육을 받은 경우, 공공기관의 평생교육원 강좌가 가장 높은 비율을 보였지만, 남성 1인가구과 2인 이상 가구의 남성가구원은 직장에서 받은 교육과 훈련이 가장 높게 나타났다. 2인 이상 가구의 여성가구원은 지역문화센터와 백화점문화센터 강좌가 가장 높게 나타났다.

■ 평생교육 희망강좌

향후 평생교육 희망강좌에 대한 질문(1순위)에 있어서 여성 1인가구 중 받고 싶은 교육이 없다는 응답이 44.5%로 가장 높게 나타났다. 남성 1인가구와 2인 이상 가구의 남성가구원도 각각 32.6%와 31.3%로 해당 응답이 가장 높게 나타났다. 반면 2인 이상 가구의 여성가구원은 취미 · 문화 · 교양 · 여가 선용 교육이 36.4%로 가장 높게 나타났으며, 받고 싶은 교육이 없다는 응답은 26.7%로 나타났다. 여성 1인가구의 응답에 대한 순위점수를 분석한 결과, 취미 · 문화 · 교양 · 여가 선용 교육이 26.4%로 가장 높게 나타났으며, 그 다음으로는 어학교육 12.3%, 컴퓨터교육 11.7%, 일반 직업기술 교육 8.2%, 사회봉사 교육 4.5% 등의 순으로 나타났다.

<표 178> 지난 1년간 평생교육실태-1순위

(단위: 명)

교육기관	여성 1인가구	남성 1인가구	2인 이상 가구의 여성가구원	2인 이상 가구의 남성가구원	합계
직장에서 받은 교육, 훈련	49 (7.6%)	63 (12.1%)	519 (10.4%)	1,020 (21.1%)	1,651 (15.0%)
공공기관의 평생교육원 강좌	52 (8.1%)	24 (4.6%)	464 (9.3%)	322 (6.7%)	862 (7.8%)
사설학원	28 (4.3%)	26 (5.0%)	275 (5.5%)	286 (5.9%)	615 (5.6%)
지역문화센터, 백화점문화센터 강좌	25 (3.9%)	13 (2.5%)	439 (8.8%)	100 (2.1%)	577 (5.2%)
TV 및 인터넷 학습 강좌	13 (2.0%)	23 (4.4%)	143 (2.9%)	175 (3.6%)	354 (3.2%)
개인과외, 스터디클럽, 동호회 등	16 (2.5%)	12 (2.3%)	97 (1.9%)	148 (3.1%)	273 (2.5%)
기타	2 (0.3%)	0 (0.0%)	9 (0.2%)	5 (0.1%)	16 (0.1%)
받아본 적이 없다	460 (71.3%)	360 (69.1%)	3,062 (61.1%)	2,782 (57.5%)	6,664 (60.5%)
전체	645 (100.0%)	521 (100.0%)	5,008 (100.0%)	4,838 (100.0%)	11,012 (100.0%)

자료: 대전광역시, 2013 대전광역시 사회조사

<표 179> 지난 1년간 평생교육실태-2순위

(단위: 명)

교육기관	여성 1인가구	남성 1인가구	2인 이상 가구의 여성가구원	2인 이상 가구의 남성가구원	합계
지역문화센터, 백화점문화센터 강좌	26 (26.5%)	23 (25.6%)	287 (26.5%)	193 (17.6%)	529 (22.3%)
TV 및 인터넷 학습 강좌	16 (16.3%)	19 (21.1%)	214 (19.7%)	276 (25.2%)	525 (22.2%)
사설학원	13 (13.3%)	11 (12.2%)	185 (17.1%)	199 (18.1%)	408 (17.2%)
개인과외, 스터디클럽, 동호회 등	13 (13.3%)	15 (16.7%)	165 (15.2%)	179 (16.3%)	372 (15.7%)
공공기관의 평생교육원 강좌	14 (14.3%)	15 (16.7%)	157 (14.5%)	164 (14.9%)	350 (14.8%)
직장에서 받은 교육, 훈련	16 (16.3%)	7 (7.8%)	72 (6.6%)	84 (7.7%)	179 (7.6%)
기타	0 (0.0%)	0 (0.0%)	4 (0.4%)	2 (0.2%)	6 (0.3%)
전체	98 (100.0%)	90 (100.0%)	1,084 (100.0%)	1,097 (100.0%)	2,369 (100.0%)

자료: 대전광역시, 2013 대전광역시 사회조사

<표 180> 지난 1년간 평생교육실태-종합

(단위: 점)

교육기관	여성 1인가구	남성 1인가구	2인 이상 가구의 여성가구원	2인 이상 가구의 남성가구원	합계[58]
공공기관의 평생교육원 강좌	66 (10.2%)	39 (7.5%)	621 (12.4%)	486 (10.0%)	1,212 (11.0%)
직장에서 받은 교육, 훈련	65 (10.1%)	70 (13.4%)	591 (11.8%)	1,104 (22.8%)	1,830 (16.6%)
지역문화센터, 백화점문화센터 강좌	51 (7.9%)	36 (6.9%)	726 (14.5%)	293 (6.1%)	1,106 (10.0%)
사설학원	41 (6.4%)	37 (7.1%)	460 (9.2%)	485 (10.0%)	1,023 (9.3%)
TV 및 인터넷 학습 강좌	29 (4.5%)	42 (8.1%)	357 (7.1%)	451 (9.3%)	879 (8.0%)
개인과외, 스터디클럽, 동호회 등	29 (4.5%)	27 (5.2%)	262 (5.2%)	327 (6.8%)	645 (5.9%)
기타	2 (0.3%)	0 (0.0%)	13 (0.3%)	7 (0.1%)	22 (0.2%)
받아본 적이 없다	460 (71.3%)	360 (69.1%)	3,062 (61.1%)	2,782 (57.5%)	6,664 (60.5%)
전체[59]	645 (100.0%)	521 (100.0%)	5,008 (100.0%)	4,838 (100.0%)	11,012 (100.0%)

자료: 대전광역시, 2013 대전광역시 사회조사

58) 복수응답수(1순위+2순위)
59) 전체 응답자수

<표 181> 향후 평생교육 희망강좌-1순위

(단위: 명)

강좌	여성 1인가구	남성 1인가구	2인 이상 가구의 여성가구원	2인 이상 가구의 남성가구원	합계
취미, 문화, 교양, 여가 선용 교육	167 (25.9%)	113 (21.7%)	1,823 (36.4%)	1,209 (25.0%)	3,312 (30.1%)
어학 교육	69 (10.7%)	83 (15.9%)	782 (15.6%)	916 (18.9%)	1,850 (16.8%)
컴퓨터 교육	69 (10.7%)	88 (16.9%)	652 (13.0%)	734 (15.2%)	1,543 (14.0%)
일반 직업기술 교육	39 (6.0%)	53 (10.2%)	250 (5.0%)	320 (6.6%)	662 (6.0%)
사회봉사 교육	13 (2.0%)	14 (2.7%)	156 (3.1%)	143 (3.0%)	326 (3.0%)
기타	1 (0.2%)	0 (0.0%)	4 (0.1%)	4 (0.1%)	9 (0.1%)
받고 싶은 교육 없음	287 (44.5%)	170 (32.6%)	1,338 (26.7%)	1,512 (31.3%)	3,307 (30.0%)
전체	645 (100.0%)	521 (100.0%)	5,005 (100.0%)	4,838 (100.0%)	11,009 (100.0%)

자료: 대전광역시, 2013 대전광역시 사회조사

<표 182> 향후 평생교육 희망강좌-2순위

(단위: 명)

강좌	여성 1인가구	남성 1인가구	2인 이상 가구의 여성가구원	2인 이상 가구의 남성가구원	합계
취미, 문화, 교양, 여가 선용 교육	78 (28.7%)	86 (30.0%)	764 (27.1%)	731 (28.6%)	1,659 (27.9%)
어학 교육	54 (19.9%)	65 (22.6%)	582 (20.6%)	611 (23.9%)	1,312 (22.1%)
컴퓨터 교육	45 (16.5%)	55 (19.2%)	500 (17.7%)	439 (17.2%)	1,039 (17.5%)
일반 직업기술 교육	50 (18.4%)	42 (14.6%)	438 (15.5%)	453 (17.7%)	983 (16.6%)
사회봉사 교육	44 (16.2%)	39 (13.6%)	536 (19.0%)	320 (12.5%)	939 (15.8%)
기타	1 (0.4%)	0 (0.0%)	2 (0.1%)	2 (0.1%)	5 (0.1%)
전체	272 (100.0%)	287 (100.0%)	2,822 (100.0%)	2,556 (100.0%)	5,937 (100.0%)

자료: 대전광역시, 2013 대전광역시 사회조사

<표 183> 향후 평생교육 희망강좌-순위점수

(단위: 점)

강좌[60]	여성 1인가구	남성 1인가구	2인 이상 가구의 여성가구원	2인 이상 가구의 남성가구원	합계
취미, 문화, 교양, 여가 선용 교육	**4,120 (26.4%)**	3,120 (23.5%)	44,100 (34.4%)	31,490 (25.7%)	82,830 (29.6%)
어학 교육	**1,920 (12.3%)**	2,310 (17.4%)	21,460 (16.7%)	24,430 (20.0%)	50,120 (17.9%)
컴퓨터 교육	**1,830 (11.7%)**	2,310 (17.4%)	18,040 (14.1%)	19,070 (15.6%)	41,250 (14.8%)
일반 직업기술 교육	**1,280 (8.2%)**	1,480 (11.1%)	9,380 (7.3%)	10,930 (8.9%)	23,070 (8.3%)
사회봉사 교육	**700 (4.5%)**	670 (5.0%)	8,480 (6.6%)	6,060 (5.0%)	15,910 (5.7%)
기타	**30 (0.2%)**	0 (0.0%)	100 (0.1%)	100 (0.1%)	230 (0.1%)
받고 싶은 교육 없음	**5,740 (36.7%)**	3,400 (25.6%)	26,760 (20.9%)	30,240 (24.7%)	66,140 (23.7%)
전체	**15,620 (100.0%)**	13,290 (100.0%)	128,320 (100.0%)	122,320 (100.0%)	279,550 (100.0%)

자료: 대전광역시, 2013 대전광역시 사회조사

60) 순위점수=(1순위 빈도×20)+(2순위 빈도×10)

제7장 여성 1인가구의 사회자본

제1절 사회활동
제2절 소통
제3절 사회적 연결망
제4절 사회적 거리
제5절 자원봉사 및 기부활동, 지역사회

제7장 여성 1인가구의 사회자본

제1절 사회활동

■ 사회활동 참여율

여성 1인가구의 사회활동 참여율은 26.2%로 남성 1인가구의 27.7%, 2인 이상 가구의 여성가구원 33.8%, 2인 이상 가구의 남성가구원 34.3% 보다 낮게 나타났다.

연령대에 따라서는 10대부터 60대까지 연령이 증가하면서 사회활동 참여율이 증가하는 경향을 보이고 있으며, 70대 이후부터는 다시 감소하는 것으로 나타났다.

혼인상태에 따라서는 기혼의 경우 35.3%로 가장 높은 비율을 보이고 있으며, 그 다음으로 사별 28.1%, 이혼 및 미혼 23.9%의 순으로 높게 나타났다.

교육정도에 따라서는 대학원 재상 이상이 41.9%로 가장 높게 나타났으며, 그 다음으로 중졸 이하가 29.9%, 대졸 이하 28.2%, 전문대졸 이하 27.1% 등으로 나타났다.

자치구에 따라서는 중구의 사회활동 참여율이 31.1%로 가장 높게 나타났으며, 그 다음으로 대덕구 30.3%, 유성구 26.8%, 서구 25.4%, 동구 20.8% 순으로 나타났다.

■ 사회활동 분야

여성 1인가구의 사회활동 분야를 살펴보면 종교분야 단체가 11.3%로 가장 높게 나타났으며, 그 다음으로 친목단체(동창회, 향우회 등) 8.9%, 문화분야단체(취미, 스포츠 등) 4.5%, 사회분야단체(환경, 봉사, 인권단체 등) 2.3% 등의 순으로 높게 나타났다. 남성 1인가구의 경우 친목단체의 비율이 가장 높았으며, 그 다음으로 문화분야단체가 높게 나타났다. 2인 이상 가구의 가구원은 여성과 남성 모두 친목단체의 비율이 가장 높게 나타났으며, 그 다음으로 종교분야단체가 높게 나타났다.

여성 1인가구의 연령대에 따라서는 20대부터 60대까지는 연령대가 높아질수록 사회활동 참가율이 증가하는 경향을 보였으며, 60대 이후 연령대가 높아질수록 사회활동 참가율이 낮아지는 경향을 보였다. 참가하고 있는 사회활동 분야를 살펴보면, 20대부터 40대까지는 친목단체가 가장 많았으며, 50대 이상에서는 종교분야단체가 가장 많았다.

또한 혼인상태에 따라서도 미혼과 기혼의 경우 친목단체가, 사별과 이혼의 경우 종교분야 단체가 가장 많았다.

교육정도에 따라서는 무학부터 중졸이하까지는 종교분야 단체의 비율이 가장 높았으며, 고졸이하부터 대학원 재학 이상에서는 친목단체의 비율이 가장 높게 나타났다.

■ 사회활동 개수

사회활동 개수 중 1개의 비율은 여성 1인가구가 82.8%로 가장 높게 나타났다. 남성 1인가구는 79.7%, 2인 이상 가구의 여성가구원과 남성가구원은 각각 78.3%, 77.6%로 나타났다.

연령대에 따라서는 10대부터 60대까지 연령대가 증가할수록 사회활동 개수가 1개인 비율이 낮아지는 경향을 보였으며, 60대 이후부터는 다시 증가하는 것으로 나타났다.

<표 184> 사회활동 여부

(단위: 명)

사회활동 여부	**여성 1인가구**	남성 1인가구	2인 이상 가구의 여성가구원	2인 이상 가구의 남성가구원	전체
사회활동 없음	**49,879 (73.8%)**	47,782 (72.3%)	365,522 (66.2%)	350,237 (65.7%)	813,420 (66.7%)
사회활동 있음	**17,743 (26.2%)**	18,285 (27.7%)	186,775 (33.8%)	182,515 (34.3%)	405,318 (33.3%)
전체	**67,622 (100.0%)**	66,067 (100.0%)	552,297 (100.0%)	532,752 (100.0%)	1,218,738 (100.0%)

자료: 통계청 마이크로데이터서비스시스템(mdss.kostat.go.kr), 인구주택총조사(2010)

<표 185> 사회활동 여부 및 연령대별 여성 1인가구

(단위: 명)

사회활동 여부	10-19세	20-29세	30-39세	40-49세	50-59세	60-69세	70-79세	80세 이상	전체
사회활동 없음	1,485 (90.1%)	13,186 (76.7%)	7,391 (74.0%)	5,780 (73.5%)	6,721 (68.9%)	5,601 (67.6%)	6,998 (73.4%)	2,717 (80.7%)	49,879 (73.8%)
사회활동 있음	164 (9.9%)	3,995 (23.3%)	2,596 (26.0%)	2,087 (26.5%)	3,031 (31.1%)	2,689 (32.4%)	2,530 (26.6%)	651 (19.3%)	17,743 (26.2%)
전체	1,649 (100.0%)	17,181 (100.0%)	9,987 (100.0%)	7,867 (100.0%)	9,752 (100.0%)	8,290 (100.0%)	9,528 (100.0%)	3,368 (100.0%)	67,622 (100.0%)

자료: 통계청 마이크로데이터서비스시스템(mdss.kostat.go.kr), 인구주택총조사(2010)

<표 186> 사회활동 여부 및 혼인상태별 여성 1인가구

(단위: 명)

사회활동 여부	미혼	기혼	사별	이혼	전체
사회활동 없음	23,396 (76.1%)	4,125 (64.7%)	14,638 (71.9%)	7,720 (76.1%)	49,879 (73.8%)
사회활동 있음	7,339 (23.9%)	2,249 (35.3%)	5,731 (28.1%)	2,424 (23.9%)	17,743 (26.2%)
전체	30,735 (100.0%)	6,374 (100.0%)	20,369 (100.0%)	10,144 (100.0%)	67,622 (100.0%)

자료: 통계청 마이크로데이터서비스시스템(mdss.kostat.go.kr), 인구주택총조사(2010)

<표 187> 사회활동 여부 및 교육정도별 여성 1인가구

(단위: 명)

사회활동 여부	무학	초졸 이하	중졸 이하	고졸 이하	전문대 졸 이하	대졸 이하	대학원 재학이상	전체
사회활동 없음	5,491 (81.6%)	9,069 (74.1%)	4,355 (70.1%)	11,880 (77.9%)	5,913 (72.9%)	10,934 (71.8%)	2,237 (58.1%)	49,879 (73.8%)
사회활동 있음	1,235 (18.4%)	3,171 (25.9%)	1,854 (29.9%)	3,378 (22.1%)	2,203 (27.1%)	4,286 (28.2%)	1,616 (41.9%)	17,743 (26.2%)
전체	6,726 (100.0%)	12,240 (100.0%)	6,209 (100.0%)	15,258 (100.0%)	8,116 (100.0%)	15,220 (100.0%)	3,853 (100.0%)	67,622 (100.0%)

자료: 통계청 마이크로데이터서비스시스템(mdss.kostat.go.kr), 인구주택총조사(2010)

<표 188> 사회활동 여부 및 자치구별 여성 1인가구

(단위: 명)

사회활동 여부	동구	중구	서구	유성구	대덕구	전체
사회활동 없음	11,555 (79.2%)	8,405 (68.9%)	16,367 (74.6%)	8,015 (73.2%)	5,537 (69.7%)	49,879 (73.8%)
사회활동 있음	3,032 (20.8%)	3,801 (31.1%)	5,568 (25.4%)	2,931 (26.8%)	2,411 (30.3%)	17,743 (26.2%)
전체	14,587 (100.0%)	12,206 (100.0%)	21,935 (100.0%)	10,946 (100.0%)	7,948 (100.0%)	67,622 (100.0%)

자료: 통계청 마이크로데이터서비스시스템(mdss.kostat.go.kr), 인구주택총조사(2010)

<표 189> 사회활동 분야

(단위: 명)

사회활동 분야[61]	여성 1인가구	남성 1인가구	2인 이상 가구의 여성가구원	2인 이상 가구의 남성가구원	전체
사회분야단체 (환경, 봉사, 인권단체 등)	1,544 (2.3%)	1,897 (2.9%)	15,964 (2.3%)	15,691 (2.4%)	35,096 (2.4%)
경제분야단체 (노동조합, 직업단체 등)	1,176 (1.7%)	1,703 (2.6%)	11,607 (1.7%)	11,587 (1.8%)	26,073 (1.8%)
문화분야단체 (취미, 스포츠 등)	3,015 (4.5%)	4,982 (7.5%)	30,921 (4.5%)	31,987 (4.9%)	70,905 (4.8%)
정치분야단체 (정당활동 등)	97 (0.1%)	354 (0.5%)	1,373 (0.2%)	1,595 (0.2%)	3,419 (0.2%)
종교분야단체	7,646 (11.3%)	3,956 (6.0%)	63,719 (9.3%)	60,093 (9.1%)	135,414 (9.2%)
지역단체 (아파트, 주민단체 등)	635 (0.9%)	401 (0.6%)	7,824 (1.1%)	7,787 (1.2%)	16,647 (1.1%)
친목단체 (동창회, 향우회 등)	6,048 (8.9%)	9,287 (14.1%)	93,405 (13.7%)	95,219 (14.5%)	203,959 (13.8%)
교육단체 (학부모, 교사단체 등)	1,131 (1.7%)	657 (1.0%)	15,448 (2.3%)	13,514 (2.1%)	30,750 (2.1%)
기타	219 (0.3%)	97 (0.1%)	1,308 (0.2%)	1,065 (0.2%)	2,689 (0.2%)
없음	49,879 (73.8%)	47,782 (72.3%)	365,522 (53.4%)	350,237 (53.2%)	813,420 (55.1%)
전체	67,622 (100.0%)	66,067 (100.0%)	684,087 (100.0%)	657,885 (100.0%)	1,475,661 (100.0%)

자료: 통계청 마이크로데이터서비스시스템(mdss.kostat.go.kr), 인구주택총조사(2010)

61) 해당되는 것을 모두 응답하는 형식의 다중응답문항임. 회비만 납부하는 활동은 제외하며, 지난 1년간 1회 이상 활동한 경우에만 응답함.

<표 190> 사회활동 분야 및 연령대별 여성 1인가구

(단위: 명)

사회활동 분야	10-19세	20-29세	30-39세	40-49세	50-59세	60-69세	70-79세	80세 이상	전체
사회분야단체 (환경, 봉사, 인권단체 등)	43 (2.6%)	341 (2.0%)	297 (3.0%)	258 (3.3%)	270 (2.8%)	207 (2.5%)	117 (1.2%)	11 (0.3%)	1,544 (2.3%)
경제분야단체 (노동조합, 직업단체 등)	0 (0.0%)	774 (4.5%)	254 (2.5%)	50 (0.6%)	42 (0.4%)	56 (0.7%)	0 (0.0%)	0 (0.0%)	1,176 (1.7%)
문화분야단체 (취미, 스포츠 등)	21 (1.3%)	832 (4.8%)	600 (6.0%)	514 (6.5%)	398 (4.1%)	394 (4.8%)	256 (2.7%)	0 (0.0%)	3,015 (4.5%)
정치분야단체 (정당활동 등)	0 (0.0%)	8 (0.0%)	41 (0.4%)	19 (0.2%)	22 (0.2%)	7 (0.1%)	0 (0.0%)	0 (0.0%)	97 (0.1%)
종교분야단체	30 (1.8%)	905 (5.3%)	608 (6.1%)	742 (9.4%)	1,569 (16.1%)	1,525 (18.4%)	1,735 (18.2%)	532 (15.8%)	7,646 (11.3%)
지역단체 (아파트, 주민단체 등)	0 (0.0%)	24 (0.1%)	71 (0.7%)	18 (0.2%)	91 (0.9%)	202 (2.4%)	189 (2.0%)	40 (1.2%)	635 (0.9%)
친목단체 (동창회, 향우회 등)	78 (4.7%)	1,281 (7.5%)	926 (9.3%)	819 (10.4%)	1,248 (12.8%)	1,033 (12.5%)	563 (5.9%)	100 (3.0%)	6,048 (8.9%)
교육단체 (학부모, 교사단체 등)	13 (0.8%)	479 (2.8%)	319 (3.2%)	131 (1.7%)	102 (1.0%)	66 (0.8%)	21 (0.2%)	0 (0.0%)	1,131 (1.7%)
기타	0 (0.0%)	36 (0.2%)	30 (0.3%)	23 (0.3%)	0 (0.0%)	37 (0.4%)	59 (0.6%)	34 (1.0%)	219 (0.3%)
없음	1,485 (90.1%)	13,186 (76.7%)	7,391 (74.0%)	5,780 (73.5%)	6,721 (68.9%)	5,601 (67.6%)	6,998 (73.4%)	2,717 (80.7%)	49,879 (73.8%)
전체	1,649 (100.0%)	17,181 (100.0%)	9,987 (100.0%)	7,867 (100.0%)	9,752 (100.0%)	8,290 (100.0%)	9,528 (100.0%)	3,368 (100.0%)	67,622 (100.0%)

자료: 통계청 마이크로데이터서비스시스템(mdss.kostat.go.kr), 인구주택총조사(2010)

<표 191> 사회활동 분야 및 혼인상태별 여성 1인가구

(단위: 명)

사회활동 분야	미혼	기혼	사별	이혼	전체
사회분야단체 (환경, 봉사, 인권단체 등)	767 (2.5%)	257 (4.0%)	349 (1.7%)	171 (1.7%)	1,544 (2.3%)
경제분야단체 (노동조합, 직업단체 등)	1,003 (3.3%)	53 (0.8%)	68 (0.3%)	52 (0.5%)	1,176 (1.7%)
문화분야단체 (취미, 스포츠 등)	1,599 (5.2%)	346 (5.4%)	611 (3.0%)	459 (4.5%)	3,015 (4.5%)
정치분야단체 (정당활동 등)	59 (0.2%)	0 (0.0%)	22 (0.1%)	16 (0.2%)	97 (0.1%)
종교분야단체	2,036 (6.6%)	815 (12.8%)	3,632 (17.8%)	1,163 (11.5%)	7,646 (11.3%)
지역단체 (아파트, 주민단체 등)	99 (0.3%)	111 (1.7%)	348 (1.7%)	77 (0.8%)	635 (0.9%)
친목단체 (동창회, 향우회 등)	2,379 (7.7%)	954 (15.0%)	1,787 (8.8%)	928 (9.1%)	6,048 (8.9%)
교육단체 (학부모, 교사단체 등)	819 (2.7%)	199 (3.1%)	83 (0.4%)	30 (0.3%)	1,131 (1.7%)
기타	66 (0.2%)	6 (0.1%)	135 (0.7%)	12 (0.1%)	219 (0.3%)
없음	23,396 (76.1%)	4,125 (64.7%)	14,638 (71.9%)	7,720 (76.1%)	49,879 (73.8%)
전체	30,735 (100.0%)	6,374 (100.0%)	20,369 (100.0%)	10,144 (100.0%)	67,622 (100.0%)

자료: 통계청 마이크로데이터서비스시스템(mdss.kostat.go.kr), 인구주택총조사(2010)

<표 192> 사회활동 분야 및 교육정도별 여성 1인가구

(단위: 명)

사회활동 분야	무학	초졸 이하	중졸 이하	고졸 이하	전문대 졸 이하	대졸 이하	대학원 재학 이상	전체
사회분야단체 (환경, 봉사, 인권단체 등)	41 (0.6%)	45 (0.4%)	159 (2.6%)	333 (2.2%)	180 (2.2%)	508 (3.3%)	278 (7.2%)	1,544 (2.3%)
경제분야단체 (노동조합, 직업단체 등)	0 (0.0%)	36 (0.3%)	0 (0.0%)	83 (0.5%)	401 (4.9%)	553 (3.6%)	103 (2.7%)	1,176 (1.7%)
문화분야단체 (취미, 스포츠 등)	35 (0.5%)	247 (2.0%)	224 (3.6%)	691 (4.5%)	470 (5.8%)	985 (6.5%)	363 (9.4%)	3,015 (4.5%)
정치분야단체 (정당활동 등)	0 (0.0%)	7 (0.1%)	0 (0.0%)	39 (0.3%)	11 (0.1%)	29 (0.2%)	11 (0.3%)	97 (0.1%)
종교분야단체	958 (14.2%)	1,978 (16.2%)	1,023 (16.5%)	1,356 (8.9%)	607 (7.5%)	1,268 (8.3%)	456 (11.8%)	7,646 (11.3%)
지역단체 (아파트, 주민단체 등)	86 (1.3%)	197 (1.6%)	73 (1.2%)	122 (0.8%)	60 (0.7%)	75 (0.5%)	22 (0.6%)	635 (0.9%)
친목단체 (동창회, 향우회 등)	240 (3.6%)	997 (8.1%)	822 (13.2%)	1,368 (9.0%)	769 (9.5%)	1,336 (8.8%)	516 (13.4%)	6,048 (8.9%)
교육단체 (학부모, 교사단체 등)	0 (0.0%)	0 (0.0%)	14 (0.2%)	79 (0.5%)	113 (1.4%)	632 (4.2%)	293 (7.6%)	1,131 (1.7%)
기타	45 (0.7%)	82 (0.7%)	14 (0.2%)	20 (0.1%)	25 (0.3%)	23 (0.2%)	10 (0.3%)	219 (0.3%)
없음	5,491 (81.6%)	9,069 (74.1%)	4,355 (70.1%)	11,880 (77.9%)	5,913 (72.9%)	10,934 (71.8%)	2,237 (58.1%)	49,879 (73.8%)
전체	6,726 (100.0%)	12,240 (100.0%)	6,209 (100.0%)	15,258 (100.0%)	8,116 (100.0%)	15,220 (100.0%)	3,853 (100.0%)	67,622 (100.0%)

자료: 통계청 마이크로데이터서비스시스템(mdss.kostat.go.kr), 인구주택총조사(2010)

<표 193> 사회활동 분야 및 자치구별 여성 1인가구

(단위: 명)

사회활동 분야	동구	중구	서구	유성구	대덕구	전체
사회분야단체 (환경, 봉사, 인권단체 등)	268 (1.8%)	372 (3.0%)	466 (2.1%)	327 (3.0%)	111 (1.4%)	1,544 (2.3%)
경제분야단체 (노동조합, 직업단체 등)	123 (0.8%)	366 (3.0%)	548 (2.5%)	83 (0.8%)	56 (0.7%)	1,176 (1.7%)
문화분야단체 (취미, 스포츠 등)	347 (2.4%)	590 (4.8%)	1,045 (4.8%)	731 (6.7%)	302 (3.8%)	3,015 (4.5%)
정치분야단체 (정당활동 등)	11 (0.1%)	34 (0.3%)	11 (0.1%)	9 (0.1%)	32 (0.4%)	97 (0.1%)
종교분야단체	1,376 (9.4%)	1,411 (11.6%)	2,407 (11.0%)	1,105 (10.1%)	1,347 (16.9%)	7,646 (11.3%)
지역단체 (아파트, 주민단체 등)	140 (1.0%)	200 (1.6%)	155 (0.7%)	113 (1.0%)	27 (0.3%)	635 (0.9%)
친목단체 (동창회, 향우회 등)	1,155 (7.9%)	1,267 (10.4%)	1,807 (8.2%)	969 (8.9%)	850 (10.7%)	6,048 (8.9%)
교육단체 (학부모, 교사단체 등)	159 (1.1%)	300 (2.5%)	355 (1.6%)	237 (2.2%)	80 (1.0%)	1,131 (1.7%)
기타	38 (0.3%)	85 (0.7%)	43 (0.2%)	30 (0.3%)	23 (0.3%)	219 (0.3%)
없음	11,555 (79.2%)	8,405 (68.9%)	16,367 (74.6%)	8,015 (73.2%)	5,537 (69.7%)	49,879 (73.8%)
전체	14,587 (100.0%)	12,206 (100.0%)	21,935 (100.0%)	10,946 (100.0%)	7,948 (100.0%)	67,622 (100.0%)

자료: 통계청 마이크로데이터서비스시스템(mdss.kostat.go.kr), 인구주택총조사(2010)

<표 194> 사회활동 개수

(단위: 명)

사회활동 개수	**여성 1인가구**	남성 1인가구	2인 이상 가구의 여성가구원	2인 이상 가구의 남성가구원	전체
1개	**14,684 (82.8%)**	14,579 (79.7%)	146,296 (78.3%)	141,654 (77.6%)	317,213 (78.3%)
2개	**2,539 (14.3%)**	2,704 (14.8%)	30,050 (16.1%)	30,102 (16.5%)	65,395 (16.1%)
3개	**365 (2.1%)**	731 (4.0%)	7,689 (4.1%)	7,673 (4.2%)	16,458 (4.1%)
4개	**132 (0.7%)**	220 (1.2%)	1,929 (1.0%)	2,177 (1.2%)	4,458 (1.1%)
5개 이상	**23 (0.1%)**	51 (0.3%)	811 (0.4%)	909 (0.5%)	1,794 (0.4%)
전체	**17,743 (100.0%)**	18,285 (100.0%)	186,775 (100.0%)	182,515 (100.0%)	405,318 (100.0%)

자료: 통계청 마이크로데이터서비스시스템(mdss.kostat.go.kr), 인구주택총조사(2010)

<표 195> 사회활동 개수 및 연령대별 여성 1인가구

(단위: 명)

사회활동 개수	10-19세	20-29세	30-39세	40-49세	50-59세	60-69세	70-79세	80세 이상	전체
1개	143 (87.2%)	3,423 (85.7%)	2,134 (82.2%)	1,703 (81.6%)	2,456 (81.0%)	2,065 (76.8%)	2,175 (86.0%)	585 (89.9%)	14,684 (82.8%)
2개	21 (12.8%)	483 (12.1%)	393 (15.1%)	289 (13.8%)	480 (15.8%)	474 (17.6%)	333 (13.2%)	66 (10.1%)	2,539 (14.3%)
3개	0 (0.0%)	77 (1.9%)	50 (1.9%)	87 (4.2%)	54 (1.8%)	86 (3.2%)	11 (0.4%)	0 (0.0%)	365 (2.1%)
4개	0 (0.0%)	0 (0.0%)	19 (0.7%)	8 (0.4%)	41 (1.4%)	64 (2.4%)	0 (0.0%)	0 (0.0%)	132 (0.7%)
5개 이상	0 (0.0%)	12 (0.3%)	0 (0.0%)	0 (0.0%)	0 (0.0%)	0 (0.0%)	11 (0.4%)	0 (0.0%)	23 (0.1%)
전체	164 (100.0%)	3,995 (100.0%)	2,596 (100.0%)	2,087 (100.0%)	3,031 (100.0%)	2,689 (100.0%)	2,530 (100.0%)	651 (100.0%)	17,743 (100.0%)

자료: 통계청 마이크로데이터서비스시스템(mdss.kostat.go.kr), 인구주택총조사(2010)

<표 196> 사회활동 개수 및 혼인상태별 여성 1인가구

(단위: 명)

사회활동 개수	미혼	기혼	사별	이혼	전체
1개	6,131 (83.5%)	1,821 (81.0%)	4,710 (82.2%)	2,022 (83.4%)	14,684 (82.8%)
2개	993 (13.5%)	384 (17.1%)	825 (14.4%)	337 (13.9%)	2,539 (14.3%)
3개	162 (2.2%)	24 (1.1%)	131 (2.3%)	48 (2.0%)	365 (2.1%)
4개	41 (0.6%)	20 (0.9%)	54 (0.9%)	17 (0.7%)	132 (0.7%)
5개 이상	12 (0.2%)	0 (0.0%)	11 (0.2%)	0 (0.0%)	23 (0.1%)
전체	7,339 (100.0%)	2,249 (100.0%)	5,731 (100.0%)	2,424 (100.0%)	17,743 (100.0%)

자료: 통계청 마이크로데이터서비스시스템(mdss.kostat.go.kr), 인구주택총조사(2010)

<표 197> 사회활동 개수 및 교육정도별 여성 1인가구

(단위: 명)

사회활동 개수	무학	초졸 이하	중졸 이하	고졸 이하	전문대 졸 이하	대졸 이하	대학원 재학이상	전체
1개	1,065 (86.2%)	2,784 (87.8%)	1,448 (78.1%)	2,817 (83.4%)	1,807 (82.0%)	3,484 (81.3%)	1,279 (79.1%)	14,684 (82.8%)
2개	170 (13.8%)	367 (11.6%)	348 (18.8%)	440 (13.0%)	367 (16.7%)	598 (14.0%)	249 (15.4%)	2,539 (14.3%)
3개	0 (0.0%)	9 (0.3%)	47 (2.5%)	90 (2.7%)	21 (1.0%)	121 (2.8%)	77 (4.8%)	365 (2.1%)
4개	0 (0.0%)	11 (0.3%)	11 (0.6%)	31 (0.9%)	8 (0.4%)	60 (1.4%)	11 (0.7%)	132 (0.7%)
5개 이상	0 (0.0%)	0 (0.0%)	0 (0.0%)	0 (0.0%)	0 (0.0%)	23 (0.5%)	0 (0.0%)	23 (0.1%)
전체	1,235 (100.0%)	3,171 (100.0%)	1,854 (100.0%)	3,378 (100.0%)	2,203 (100.0%)	4,286 (100.0%)	1,616 (100.0%)	17,743 (100.0%)

자료: 통계청 마이크로데이터서비스시스템(mdss.kostat.go.kr), 인구주택총조사(2010)

<표 198> 사회활동 개수 및 자치구별 여성 1인가구

(단위: 명)

사회활동 개수	동구	중구	서구	유성구	대덕구	전체
1개	2,584 (85.2%)	3,173 (83.5%)	4,490 (80.6%)	2,366 (80.7%)	2,071 (85.9%)	14,684 (82.8%)
2개	357 (11.8%)	507 (13.3%)	919 (16.5%)	476 (16.2%)	280 (11.6%)	2,539 (14.3%)
3개	57 (1.9%)	68 (1.8%)	127 (2.3%)	70 (2.4%)	43 (1.8%)	365 (2.1%)
4개	22 (0.7%)	42 (1.1%)	32 (0.6%)	19 (0.6%)	17 (0.7%)	132 (0.7%)
5개 이상	12 (0.4%)	11 (0.3%)	0 (0.0%)	0 (0.0%)	0 (0.0%)	23 (0.1%)
전체	3,032 (100.0%)	3,801 (100.0%)	5,568 (100.0%)	2,931 (100.0%)	2,411 (100.0%)	17,743 (100.0%)

자료: 통계청 마이크로데이터서비스시스템(mdss.kostat.go.kr), 인구주택총조사(2010)

제2절 소통

■ 가족 간 소통

여성 1인가구의 가족 간 소통 평균은 3.68점으로 2인 이상 가구의 가구원에 비해 가장 낮은 점수를 보였다. 전체 평균은 4.02점이었으며, 남성 1인가구 3.71점, 2인 이상 가구의 여성가구원과 남성가구원은 각각 4.03점, 4.07점으로 나타났다.

■ 직장 구성원 간 소통

여성 1인가구의 직장 구성원 간의 소통의 평균은 3.48점으로 2인 이상 가구의 가구원에 비해 낮은 점수를 보였다. 전체 평균은 3.66점이었으며, 남성 1인가구 3.48점, 2인 이상 가구의 여성가구원과 남성가구원은 각각 3.65점, 3.70점으로 나타났다.

■ 이웃 간 소통

여성 1인가구의 이웃 간의 소통의 평균[62]은 2.86점으로 2인 이상 가구의 여성가구원 평균 2.94점 다음으로 높은 점수를 보였다. 2인 이상 가구의 남성가구원의 평균은 2.81점, 남성 1인가구의 평균은 2.67점으로 나타났다.

■ 세대 간 소통

여성 1인가구의 세대 간 소통의 평균[63]은 2.86점으로 2인 이상 가구의 여성과 남성가구원의 평균 3.03점과 3.02점에 비해 낮은 점수를 보였다. 남성 1인가구의 평균은 2.79점으로 나타났다.

---

62) 전체 평균 2.87점
63) 전체 평균 3.01점

■ 소통

소통을 종합한 평균[64]을 살펴보면, 여성 1인가구의 평균은 3.15점으로 남성 1인가구의 3.07점 보다는 높지만, 2인 이상 가구의 여성과 남성가구원 3.37점과 3.36점 보다 낮게 나타났다.

64) 가족, 직장구성원, 이웃, 세대간 소통을 합산하여 평균을 산출

<표 199> 가족 간 소통

(단위: 점)

가구구분	N	평균	표준편차	F	p
여성 1인가구	536	3.6754[a]	.88763	61.846	.000
남성 1인가구	416	3.7115[a]	.89629		
2인 이상 가구의 여성가구원	4,991	4.0345[b]	.77305		
2인 이상 가구의 남성가구원	4,832	4.0656[b]	.77454		
합계	10,775	4.0181	.79149		

자료: 대전광역시, 2013 대전광역시 사회조사

<표 200> 직장 구성원 간 소통

(단위: 점)

가구구분	N	평균	표준편차	F	p
여성 1인가구	238	3.4832[a]	.78335	8.957	.000
남성 1인가구	211	3.4834[a]	.88558		
2인 이상 가구의 여성가구원	1,820	3.6484[b]	.81322		
2인 이상 가구의 남성가구원	2,936	3.6962[b]	.82363		
합계	5,205	3.6611	.82269		

자료: 대전광역시, 2013 대전광역시 사회조사

<표 201> 이웃 간 소통

(단위: 점)

가구구분	N	평균	표준편차	F	p
여성 1인가구	642	2.8583[b]	1.00552		
남성 1인가구	521	2.6699[a]	.99346		
2인 이상 가구의 여성가구원	4,995	2.9423[c]	.94940	23.464	.000
2인 이상 가구의 남성가구원	4,823	2.8097[b]	.95473		
합계	10,981	2.8662	.96016		

자료: 대전광역시, 2013 대전광역시 사회조사

<표 202> 세대 간 소통

(단위: 점)

가구구분	N	평균	표준편차	F	p
여성 1인가구	645	2.8620[a]	.87470		
남성 1인가구	521	2.7927[a]	.96637		
2인 이상 가구의 여성가구원	5,008	3.0335[b]	.87829	17.479	.000
2인 이상 가구의 남성가구원	4,838	3.0232[b]	.91316		
합계	11,012	3.0075	.89987		

자료: 대전광역시, 2013 대전광역시 사회조사

<표 203> 소통-평균

(단위: 점)

가구구분	N	평균	표준편차	F	p
여성 1인가구	645	3.1447[b]	.67989	54.214	.000
남성 1인가구	521	3.0673[a]	.70681		
2인 이상 가구의 여성가구원	5,008	3.3680[c]	.64291		
2인 이상 가구의 남성가구원	4,838	3.3560[c]	.64209		
합계	11,012	3.3354	.65260		

자료: 대전광역시, 2013 대전광역시 사회조사

제3절 사회적 연결망

■ 아플 때 집안일 부탁

사회적 연결망에 대한 내용으로 몸이 아파 집안일을 부탁할 사람 유무에 대해 여성 1인가구는 71.3%가 있다고 응답하였으며, 이는 남성 1인가구의 67.8% 보다 높게 나타났다. 2인 이상 가구의 여성가구원은 82.7%, 2인 이상 가구의 남성가구원은 79.2%로 나타났다. 그러나 부탁할 사람 수는 평균 2.01명으로 비교대상 집단 중 가장 적게 나타났으며, 남성 1인가구만 2.27명으로 다른 집단에 비해 많은 것으로 나타났다.

■ 많은 돈 빌릴 사람

갑자기 많은 돈을 빌릴 일이 생길 경우 부탁할 사람 유무에 대해서는 49.8%만이 있다고 응답하여 가장 낮은 비율을 보였다. 남성 1인가구는 54.5%, 2인 이상 가구의 여성가구원과 남성가구원은 각각 60.8%, 64.9%로 나타났다. 부탁할 사람 수에 대해서도 1.88명으로 가장 적은 것으로 나타났다. 남성 1인가구만 2.25명으로 다른 집단에 비해 많은 것으로 나타났다.

■ 이야기 상대

낙심하거나 우울할 때 이야기 할 사람 유무에 대해서는 81.4%가 있다고 응답하여 2인 이상 가구의 여성과 남성가구원 89.3%, 89.8%보다는 낮지만 남성 1인 가구의 80.0% 보다 높게 나타났다. 그러나 사람 수에 있어서는 2.24명으로 다른 집단에 비해 적은 것으로 나타났다. 남성 1인가구가 2.57명으로 가장 많았으며, 그 다음으로 2인 이상 가구의 남성가구원 2.44명, 2인 이상 가구의 여성가구원 2.38명으로 나타났다.

<표 204> 사회적 연결망-몸이 아파 집안일을 부탁할 사람 유무

(단위: 명)

구분	**여성 1인가구**	남성 1인가구	2인 이상 가구의 여성가구원	2인 이상 가구의 남성가구원	전체
있다	**460 (71.3%)**	353 (67.8%)	4,141 (82.7%)	3,833 (79.2%)	8,787 (79.8%)
없다	**185 (28.7%)**	168 (32.2%)	867 (17.3%)	1,005 (20.8%)	2,225 (20.2%)
전체	**645 (100.0%)**	521 (100.0%)	5,008 (100.0%)	4,838 (100.0%)	11,012 (100.0%)

자료: 대전광역시, 2013 대전광역시 사회조사

<표 205> 사회적 연결망-몸이 아파 집안일을 부탁할 사람 수

(단위: 명)

가구구분	N	평균	표준편차	F	p
여성 1인가구	460	2.0065[b]	1.477	3.950	.008
남성 1인가구	353	2.2691[a]	1.939		
2인 이상 가구의 여성가구원	4,141	2.0425[b]	1.196		
2인 이상 가구의 남성가구원	3,833	2.0798[b]	1.250		
합계	8,787	2.0660	1.274		

자료: 대전광역시, 2013 대전광역시 사회조사

<표 206> 사회적 연결망-갑자기 많은 돈을 빌릴 일이 생길 경우 부탁할 사람 유무

(단위: 명)

구분	**여성 1인가구**	남성 1인가구	2인 이상 가구의 여성가구원	2인 이상 가구의 남성가구원	전체
있다	**321 (49.8%)**	284 (54.5%)	3,044 (60.8%)	3,142 (64.9%)	6,791 (61.7%)
없다	**324 (50.2%)**	237 (45.5%)	1,964 (39.2%)	1,696 (35.1%)	4,221 (38.3%)
전체	**645 (100.0%)**	521 (100.0%)	5,008 (100.0%)	4,838 (100.0%)	11,012 (100.0%)

자료: 대전광역시, 2013 대전광역시 사회조사

<표 207> 사회적 연결망-갑자기 많은 돈을 빌릴 일이 생길 경우 부탁할 사람 수

(단위: 명)

가구구분	N	평균	표준편차	F	p
여성 1인가구	321	1.8816[b]	1.244	6.139	.000
남성 1인가구	284	2.2465[a]	1.598		
2인 이상 가구의 여성가구원	3,044	1.9524[b]	1.185		
2인 이상 가구의 남성가구원	3,142	2.0159[b]	1.280		
합계	6,791	1.9907	1.253		

자료: 대전광역시, 2013 대전광역시 사회조사

<표 208> 사회적 연결망-낙심하거나 우울할 때 이야기 할 사람 유무

(단위: 명)

구분	**여성 1인가구**	남성 1인가구	2인 이상 가구의 여성가구원	2인 이상 가구의 남성가구원	전체
있다	**525 (81.4%)**	417 (80.0%)	4,473 (89.3%)	4,346 (89.8%)	9,761 (88.6%)
없다	**120 (18.6%)**	104 (20.0%)	535 (10.7%)	492 (10.2%)	1,251 (11.4%)
전체	**645 (100.0%)**	521 (100.0%)	5,008 (100.0%)	4,838 (100.0%)	11,012 (100.0%)

자료: 대전광역시, 2013 대전광역시 사회조사

<표 209> 사회적 연결망-낙심하거나 우울할 때 이야기할 사람 수

(단위: 명)

가구구분	N	평균	표준편차	F	p
여성 1인가구	525	2.2419[c]	1.292		
남성 1인가구	417	2.5731[a]	1.671		
2인 이상 가구의 여성가구원	4,473	2.3792[bc]	1.571	6.139	.000
2인 이상 가구의 남성가구원	4,346	2.4347[ba]	1.801		
합계	9,761	2.4048	1.669		

자료: 대전광역시, 2013 대전광역시 사회조사

제4절 사회적 거리

■ 집단 간 사회적 거리

사회 집단 간 사회적 거리에 대한 조사에서 여성 1인가구는 전과자(1.38점)에 대해서 가장 멀게 느끼고 있었으며, 그 다음으로 동성애자(1.57점), 북한이탈주민(2.19점), 외국인 이민자 · 노동자(2.47점), 장애인(2.75점), 결손가정의 자녀(2.82점) 순으로 나타났다.

가구형태에 따른 집단간 비교에 있어서, 장애인과 결손가정의 자녀에 대해서는 여성 1인가구와 다른 집단이 느끼는 사회적 거리에 유의미한 차이가 없었다. 외국인 이민자 · 노동자, 전과자에 대해서는 남성보다 여성이 사회적 거리를 멀게 느끼고 있었으며, 동성애자에 대해서는 여성 1인가구가 다른 가구형태의 집단보다 가깝게 느끼고 있었다. 북한 이탈주민에 대해서는 여성 1인가구가 다른 가구형태의 집단에 비해 멀게 느끼고 있었다.

<표 210> 사회적 거리-장애인

(단위: 명)

구분	**여성 1인가구**	남성 1인가구	2인 이상 가구의 여성가구원	2인 이상 가구의 남성가구원	전체
받아들일 수 없음	**23 (3.6%)**	24 (4.6%)	168 (3.4%)	139 (2.9%)	354 (3.2%)
나의 이웃이 되는 것	**303 (47.0%)**	226 (43.4%)	2,432 (48.6%)	2,128 (44.0%)	5,089 (46.2%)
나의 직장동료가 되는 것	**139 (21.6%)**	143 (27.4%)	1,229 (24.5%)	1,337 (27.6%)	2,848 (25.9%)
나의 절친한 친구가 되는 것	**174 (27.0%)**	120 (23.0%)	1,092 (21.8%)	1,125 (23.3%)	2,511 (22.8%)
나의 배우자가 되는 것	**6 (0.9%)**	8 (1.5%)	87 (1.7%)	109 (2.3%)	210 (1.9%)
전체	**645 (100.0%)**	521 (100.0%)	5,008 (100.0%)	4,838 (100.0%)	11,012 (100.0%)

자료: 대전광역시, 2013 대전광역시 사회조사

<표 211> 사회적 거리-결손가정의 자녀(조손가정, 한부모가정 등)

(단위: 명)

구분	**여성 1인가구**	남성 1인가구	2인 이상 가구의 여성가구원	2인 이상 가구의 남성가구원	전체
받아들일 수 없음	**9 (1.4%)**	16 (3.1%)	136 (2.7%)	126 (2.6%)	287 (2.6%)
나의 이웃이 되는 것	**302 (46.8%)**	209 (40.1%)	2,165 (43.2%)	1,851 (38.3%)	4,527 (41.1%)
나의 직장동료가 되는 것	**157 (24.3%)**	150 (28.8%)	1,298 (25.9%)	1,439 (29.7%)	3,044 (27.6%)
나의 절친한 친구가 되는 것	**153 (23.7%)**	115 (22.1%)	1,236 (24.7%)	1,215 (25.1%)	2,719 (24.7%)
나의 배우자가 되는 것	**24 (3.7%)**	31 (6.0%)	173 (3.5%)	207 (4.3%)	435 (4.0%)
전체	**645 (100.0%)**	521 (100.0%)	5,008 (100.0%)	4,838 (100.0%)	11,012 (100.0%)

자료: 대전광역시, 2013 대전광역시 사회조사

<표 212> 사회적 거리-외국인 이민자·노동자

(단위: 명)

구분	**여성 1인가구**	남성 1인가구	2인 이상 가구의 여성가구원	2인 이상 가구의 남성가구원	전체
받아들일 수 없음	**41 (6.4%)**	32 (6.1%)	429 (8.6%)	337 (7.0%)	839 (7.6%)
나의 이웃이 되는 것	**338 (52.4%)**	270 (51.8%)	2,512 (50.2%)	2,232 (46.1%)	5,352 (48.6%)
나의 직장동료가 되는 것	**195 (30.2%)**	161 (30.9%)	1,408 (28.1%)	1,561 (32.3%)	3,325 (30.2%)
나의 절친한 친구가 되는 것	**66 (10.2%)**	45 (8.6%)	604 (12.1%)	640 (13.2%)	1,355 (12.3%)
나의 배우자가 되는 것	**5 (0.8%)**	13 (2.5%)	55 (1.1%)	68 (1.4%)	141 (1.3%)
전체	**645 (100.0%)**	521 (100.0%)	5,008 (100.0%)	4,838 (100.0%)	11,012 (100.0%)

자료: 대전광역시, 2013 대전광역시 사회조사

<표 213> 사회적 거리-전과자

(단위: 명)

구분	**여성 1인가구**	남성 1인가구	2인 이상 가구의 여성가구원	2인 이상 가구의 남성가구원	전체
받아들일 수 없음	**457 (70.9%)**	350 (67.2%)	3,749 (74.9%)	3,408 (70.4%)	7,964 (72.3%)
나의 이웃이 되는 것	**144 (22.3%)**	126 (24.2%)	960 (19.2%)	1,076 (22.2%)	2,306 (20.9%)
나의 직장동료가 되는 것	**35 (5.4%)**	33 (6.3%)	217 (4.3%)	269 (5.6%)	554 (5.0%)
나의 절친한 친구가 되는 것	**8 (1.2%)**	10 (1.9%)	78 (1.6%)	80 (1.7%)	176 (1.6%)
나의 배우자가 되는 것	**1 (0.2%)**	2 (0.4%)	4 (0.1%)	5 (0.1%)	12 (0.1%)
전체	**645 (100.0%)**	521 (100.0%)	5,008 (100.0%)	4,838 (100.0%)	11,012 (100.0%)

자료: 대전광역시, 2013 대전광역시 사회조사

<표 214> 사회적 거리-동성애자

(단위: 명)

구분	**여성 1인가구**	남성 1인가구	2인 이상 가구의 여성가구원	2인 이상 가구의 남성가구원	전체
받아들일 수 없음	**372 (57.7%)**	303 (58.2%)	3,204 (64.0%)	2,946 (60.9%)	6,825 (62.0%)
나의 이웃이 되는 것	**199 (30.9%)**	161 (30.9%)	1,303 (26.0%)	1,410 (29.1%)	3,073 (27.9%)
나의 직장동료가 되는 것	**51 (7.9%)**	42 (8.1%)	308 (6.2%)	354 (7.3%)	755 (6.9%)
나의 절친한 친구가 되는 것	**23 (3.6%)**	15 (2.9%)	188 (3.8%)	122 (2.5%)	348 (3.2%)
나의 배우자가 되는 것	**0 (0.0%)**	0 (0.0%)	5 (0.1%)	6 (0.1%)	11 (0.1%)
전체	**645 (100.0%)**	521 (100.0%)	5,008 (100.0%)	4,838 (100.0%)	11,012 (100.0%)

자료: 대전광역시, 2013 대전광역시 사회조사

<표 215> 사회적 거리-북한이탈주민(탈북자, 새터민)

(단위: 명)

구분	**여성 1인가구**	남성 1인가구	2인 이상 가구의 여성가구원	2인 이상 가구의 남성가구원	전체
받아들일 수 없음	**124 (19.2%)**	89 (17.1%)	821 (16.4%)	688 (14.2%)	1,722 (15.6%)
나의 이웃이 되는 것	**337 (52.2%)**	291 (55.9%)	2,759 (55.1%)	2,584 (53.4%)	5,971 (54.2%)
나의 직장동료가 되는 것	**130 (20.2%)**	85 (16.3%)	949 (18.9%)	1,076 (22.2%)	2,240 (20.3%)
나의 절친한 친구가 되는 것	**46 (7.1%)**	44 (8.4%)	436 (8.7%)	422 (8.7%)	948 (8.6%)
나의 배우자가 되는 것	**8 (1.2%)**	12 (2.3%)	43 (0.9%)	68 (1.4%)	131 (1.2%)
전체	**645 (100.0%)**	521 (100.0%)	5,008 (100.0%)	4,838 (100.0%)	11,012 (100.0%)

자료: 대전광역시, 2013 대전광역시 사회조사

<표 216> 사회적 거리-종합

(단위: 점)

사회 집단	**여성 1인가구**	남성 1인가구	2인 이상 가구의 여성가구원	2인 이상 가구의 남성가구원	전체 평균
장애인	**2.7473**	2.7351	2.7001	2.7803	2.7397
결손가정의 자녀 (조손가정, 한부모가정 등)	**2.8155**	2.8772	2.8293	2.9020	2.8627
외국인 이민자·노동자	**2.4667[a]**	2.4952[a]	2.4696[ab]	2.5597[b]	2.5103
전과자	**1.3752[a]**	1.4415[b]	1.3283[a]	1.3874[ab]	1.3623
동성애자	**1.5736[b]**	1.5566[ab]	1.4998[a]	1.5184[ab]	1.5150
북한이탈주민 (탈북자·새터민)	**2.1891[a]**	2.2303[ab]	2.2254[ab]	2.2968[b]	2.2549

자료: 대전광역시, 2013 대전광역시 사회조사

제5절 자원봉사 및 기부활동, 지역사회

■ 자원봉사활동에 대한 견해

자원봉사활동에 대해서 여성 1인가구는 불이한 이웃을 도와주는 활동이라는 응답(41.4%)을 가장 많이 하였으며, 그 다음으로 26.4%는 자신이 가지고 있는 기술, 물질, 시간을 활용하여 사회발전에 기여하는 것이라고 응답하였다. 사회발전에 기여한다는 응답은 다른 집단에 비해 가장 낮게 나타났으며, 자신의 성장과 발전에 도움이 되고자 하는 활동이라는 응답과 시간적·경제적 여유가 있는 사람들의 의미 있는 여가활동이라는 응답이 다른 집단보다 높게 나타났다.

혼인상태에 따라서는 미혼과 사별의 경우 불우한 이웃을 돕는 활동이라는 응답이 가장 많았으며, 이혼의 경우 사회발전에 기여한다는 응답이 가장 많았다.

교육정도에 따라서는 교육정도가 높을수록 불우한 이웃을 돕는 활동이라는 응답의 비율이 줄어들었으며, 사회발전에 기여하는 것이라는 응답의 비율이 높아지는 경향을 보였다.

■ 기부활동 참여여부

기부활동 참여여부에 있어서는 여성 1인가구의 경우 참여한 적이 없는 경우가 88.2%로 나타났다. 남성 1인가구는 88.5%, 2인 이상 가구의 여성가구원과 남성가구원은 각각 84.6%와 81.7%로 나타났다.

■ 기부활동 미참여 이유

기부활동에 참여하지 않은 이유에 대해서는 모든 집단에서 시간적·경제적 여유가 부족하다는 응답이 가장 많은 것으로 나타났다. 여성 1인가구의 경우 시간적·경제적 여유가 부족하다는 응답이 57.6%로 나타났으며, 이는 다른 집단[65]에 비해 높은 비율이다.

---

65) 남성 1인가구 45.1%, 2인 이상 가구의 여성가구원 46.0%, 2인 이상 가구의 남성가구원 46.2%

■ 대전시민 자긍심

대전시민이라는 것이 자랑스러운지(자긍심)에 대한 질문[66]에 있어서 여성 1인가구는 평균 3.57점으로 남성 1인가구 3.49점 보다는 높게 나타났지만 2인 이상 가구의 여성가구원과 남성가구원 3.69점과 3.73점에 비해서는 낮게 나타났다.

■ 시민운동단체 활동

지역발전을 위해서 시민운동단체 등 건전한 활동에 참여하는 것[67]에 대해서는 3.01점으로 다른 집단에 비해 가장 낮은 점수를 나타냈다.

■ 지갑 분실시 회수 기대

지갑 분실시 회수 기대에 대한 질문[68]에 있어서도 1.77점으로 다른 집단에 비해 점수가 가장 낮은 것으로 나타났다.

66) 전체 평균 3.69점
67) 전체 평균 3.14점
68) 전체 평균 1.87점

<표 217> 자원봉사활동에 대한 견해

(단위: 명)

구분	여성 1인가구	남성 1인가구	2인 이상 가구의 여성가구원	2인 이상 가구의 남성가구원	전체
불우한 이웃을 도와주는 활동	267 (41.4%)	233 (44.7%)	2,172 (43.4%)	2,016 (41.7%)	4,688 (42.6%)
자신이 가지고 있는 기술, 물질, 시간을 활용하여 사회발전에 기여하는 것	170 (26.4%)	145 (27.8%)	1,630 (32.5%)	1,602 (33.1%)	3,547 (32.2%)
자신의 성장과 발전에 도움이 되고자 하는 것	104 (16.1%)	70 (13.4%)	592 (11.8%)	661 (13.7%)	1,427 (13.0%)
시간적, 경제적 여유가 있는 사람들의 의미 있는 여가활동	104 (16.1%)	73 (14.0%)	609 (12.2%)	552 (11.4%)	1,338 (12.2%)
기타	0 (0.0%)	0 (0.0%)	5 (0.1%)	7 (0.1%)	12 (0.1%)
전체	645 (100.0%)	521 (100.0%)	5,008 (100.0%)	4,838 (100.0%)	11,012 (100.0%)

자료: 대전광역시, 2013 대전광역시 사회조사

<표 218> 자원봉사활동에 대한 견해 및 혼인상태별 여성 1인가구

(단위: 명)

구분	미혼	사별	이혼	전체
불우한 이웃을 도와주는 활동	85 (34.7%)	162 (49.1%)	20 (28.6%)	267 (41.4%)
자신이 가지고 있는 기술, 물질, 시간을 활용하여 사회발전에 기여하는 것	76 (31.0%)	69 (20.9%)	25 (35.7%)	170 (26.4%)
자신의 성장과 발전에 도움이 되고자 하는 것	45 (18.4%)	52 (15.8%)	7 (10.0%)	104 (16.1%)
시간적, 경제적 여유가 있는 사람들의 의미 있는 여가활동	39 (15.9%)	47 (14.2%)	18 (25.7%)	104 (16.1%)
전체	245 (100.0%)	330 (100.0%)	70 (100.0%)	645 (100.0%)

자료: 대전광역시, 2013 대전광역시 사회조사

<표 219> 자원봉사활동에 대한 견해 및 교육정도별 여성 1인가구

(단위: 명)

구분	무학	초등학교 입학 이상	중학교 입학 이상	고등학교 입학 이상	대학교 입학 이상	대학원 입학 이상	전체
불우한 이웃을 도와주는 활동	37 (56.1%)	67 (45.0%)	47 (49.0%)	40 (38.5%)	74 (33.8%)	2 (18.2%)	267 (41.4%)
자신이 가지고 있는 기술, 물질, 시간을 활용하여 사회발전에 기여하는 것	3 (4.5%)	36 (24.2%)	26 (27.1%)	26 (25.0%)	71 (32.4%)	8 (72.7%)	170 (26.4%)
자신의 성장과 발전에 도움이 되고자 하는 것	10 (15.2%)	32 (21.5%)	5 (5.2%)	18 (17.3%)	38 (17.4%)	1 (9.1%)	104 (16.1%)
시간적, 경제적 여유가 있는 사람들의 의미 있는 여가활동	16 (24.2%)	14 (9.4%)	18 (18.8%)	20 (19.2%)	36 (16.4%)	0 (0.0%)	104 (16.1%)
전체	66 (100.0%)	149 (100.0%)	96 (100.0%)	104 (100.0%)	219 (100.0%)	11 (100.0%)	645 (100.0%)

자료: 대전광역시, 2013 대전광역시 사회조사

<표 220> 기부활동 참여여부

(단위: 명)

기부활동	여성 1인가구	남성 1인가구	2인 이상 가구의 여성가구원	2인 이상 가구의 남성가구원	전체
현금기부 (ARS, 계좌이체 등)	37 (5.7%)	39 (7.5%)	411 (8.2%)	579 (12.0%)	1,066 (9.7%)
물품기부	10 (1.6%)	2 (0.4%)	60 (1.2%)	49 (1.0%)	121 (1.1%)
재능기부	12 (1.9%)	9 (1.7%)	83 (1.7%)	80 (1.7%)	184 (1.7%)
노동기부 (자원봉사활동 등)	17 (2.6%)	10 (1.9%)	219 (4.4%)	179 (3.7%)	425 (3.9%)
기부한 적 없음	569 (88.2%)	461 (88.5%)	4,235 (84.6%)	3,951 (81.7%)	9,216 (83.7%)
전체	645 (100.0%)	521 (100.0%)	5,008 (100.0%)	4,838 (100.0%)	11,012 (100.0%)

자료: 대전광역시, 2013 대전광역시 사회조사

<표 221> 기부활동 미참여 이유

(단위: 명)

이유	여성 1인가구	남성 1인가구	2인 이상 가구의 여성가구원	2인 이상 가구의 남성가구원	전체
시간적·경제적 여유가 부족해서	328 (57.6%)	208 (45.1%)	1,949 (46.0%)	1,825 (46.2%)	4,310 (46.8%)
남을 돕는다는 것이 부담스러워서	45 (7.9%)	38 (8.2%)	427 (10.1%)	407 (10.3%)	917 (10.0%)
관심이 없어서	100 (17.6%)	97 (21.0%)	954 (22.5%)	933 (23.6%)	2,084 (22.6%)
무엇을 해야 할지 몰라서	82 (14.4%)	96 (20.8%)	692 (16.3%)	625 (15.8%)	1,495 (16.2%)
참여방법을 몰라서	14 (2.5%)	21 (4.6%)	207 (4.9%)	156 (3.9%)	398 (4.3%)
기타	0 (0.0%)	1 (0.2%)	6 (0.1%)	5 (0.1%)	12 (0.1%)
전체	569 (100.0%)	461 (100.0%)	4,235 (100.0%)	3,951 (100.0%)	9,216 (100.0%)

자료: 대전광역시, 2013 대전광역시 사회조사

<표 222> 대전시민자긍심

(단위: 점)

가구구분	N	평균	표준편차	F	p
여성 1인가구	645	3.5690[b]	.79808	21.702	.000
남성 1인가구	521	3.4875[a]	.77728		
2인 이상 가구의 여성가구원	5,008	3.6917[c]	.77457		
2인 이상 가구의 남성가구원	4,838	3.7325[c]	.78067		
합계	11,012	3.6928	.78097		

자료: 대전광역시, 2013 대전광역시 사회조사

<표 223> 지역발전을 위해서 시민운동단체 등 건전한 활동에 참여

(단위: 점)

가구구분	N	평균	표준편차	F	p
여성 1인가구	645	3.0078[a]	.98982	12.248	.000
남성 1인가구	521	3.0979[b]	.87046		
2인 이상 가구의 여성가구원	5,008	3.1086[b]	.97818		
2인 이상 가구의 남성가구원	4,838	3.2005[c]	.97514		
합계	11,012	3.1426	.97420		

자료: 대전광역시, 2013 대전광역시 사회조사

<표 224> 지갑 분실시 회수 기대

(단위: 점)

가구구분	N	평균	표준편차	F	p
여성 1인가구	645	1.7721[b]	.87005	2.859	.036
남성 1인가구	521	1.9136[a]	.91053		
2인 이상 가구의 여성가구원	5,008	1.8806[a]	.94935		
2인 이상 가구의 남성가구원	4,838	1.8669[a]	.97055		
합계	11,012	1.8698	.95276		

자료: 대전광역시, 2013 대전광역시 사회조사

제8장 여성 1인가구의 문화와 일상생활

제1절 계층 귀속
제2절 정서경험
제3절 지역생활 여건 만족도
제4절 활동제약
제5절 음식점

제8장 여성 1인가구의 문화와 일상생활

제1절 계층 귀속

■ 주관적 계층 귀속

경제 · 사회적 위치에 따른 주관적 계층 귀속에 대해서, 본인 하층[69]에 속한다고 응답한 비율이 여성 1인가구의 경우 47.6%로 가장 많은 것으로 나타났다.. 남성 1인가구는 34.5%, 2인 이상 가구의 여성가구원과 남성가구원은 각각 24.1%, 20.9%로 나타났다. 반면 중간층[70]에 속한다고 응답한 비율은 여성 1인가구의 경우 51.6%로 가장 낮게 나타났으며, 남성 1인가구는 63.3%, 2인 이상가구의 여성가구원과 남성가구원은 각각 73.1%, 76.0%로 나타났다.

여성 1인가구의 연령대에 따라서는 20대의 경우 72.2%가 중간층에 속한다고 응답하였으며, 그 후 연령대가 증가함에 따라 비율은 감소하는 경향을 보였다. 반면 연령대가 증가함에 따라 하층이라는 응답은 늘어나는 경향을 보였다.

■ 사회적 · 경제적 지위 향상 가능성

본인의 노력에 따른 사회적 · 경제적 지위 향상 가능성[71]에 대해서 여성 1인가구의 응답 평균은 3.32점으로 남성 1인가구 3.56점, 2인 이상 가구 여성가구원 3.56점, 2인 이상 가구 남성가구원 3.64점 보다 낮게 나타났다.

연령대에 따라서는 20대와 30대가 3.54점과 3.36점으로 다른 연령대에 비해 상대적으로 높은 점수를 나타냈다.

또한 교육정도가 높아질수록 점수도 높아지는 것으로 나타났으며, 특히 대학원 입학 이상의 학력의 경우 4.09점으로 다른 학력집단에 비해 평균 점수가 높게 나타났다.

---

69) 하하+하상 합산
70) 중하+중상 합산
71) 전체 평균 3.58점

■ 자녀의 사회적 · 경제적 지위 향상 가능성

자녀의 노력에 따른 자녀의 사회적 · 경제적 지위 향상 가능성[72]에 대한 여성 1인 가구의 응답 평균은 3.55점으로 본인의 노력에 따른 사회적·경제적 지위 향상 가능성보다 0.23점 높게 평가했다. 그러나 남성 1인가구 3.62점, 2인 이상 가구의 여성가구원 3.80점, 2인 이상 가구의 남성가구원 3.84점 보다 상대적으로 낮게 나타났다.

특히 여성 1인가구의 소득이 낮을수록 점수가 낮아지는 것으로 나타났다. 월평균 가구소득이 100만원 미만일 경우 평균 3.52점으로 평가한 반면, 월평균 가구소득이 300만원 이상일 경우 평균 4.07점으로 평가하였다.

72) 전체 평균 3.79점

<표 225> 경제·사회적 위치에 따른 주관적 계층 귀속

(단위: 명)

계층	**여성 1인가구**	남성 1인가구	2인 이상 가구의 여성가구원	2인 이상 가구의 남성가구원	전체
하하	**77 (11.9%)**	42 (8.1%)	143 (2.9%)	141 (2.9%)	403 (3.7%)
하상	**230 (35.7%)**	138 (26.5%)	1,065 (21.3%)	869 (18.0%)	2,302 (20.9%)
중하	**250 (38.8%)**	254 (48.8%)	2,662 (53.2%)	2,581 (53.3%)	5,747 (52.2%)
중상	**83 (12.9%)**	76 (14.6%)	999 (19.9%)	1,097 (22.7%)	2,255 (20.5%)
상하	**3 (0.5%)**	11 (2.1%)	131 (2.6%)	147 (3.0%)	292 (2.7%)
상상	**2 (0.3%)**	0 (0.0%)	8 (0.2%)	3 (0.1%)	13 (0.1%)
전체	**645 (100.0%)**	521 (100.0%)	5,008 (100.0%)	4,838 (100.0%)	11,012 (100.0%)

자료: 대전광역시, 2013 대전광역시 사회조사

<표 226> 경제·사회적 위치에 따른 주관적 계층 귀속 및 연령대별 여성 1인가구

(단위: 명)

계층	20대 이하	30대	40대	50대	60대	70대 이상	전체
하하	3 (1.9%)	1 (1.9%)	3 (6.0%)	5 (8.1%)	18 (14.3%)	47 (24.0%)	77 (11.9%)
하상	40 (25.3%)	7 (13.2%)	18 (36.0%)	21 (33.9%)	59 (46.8%)	85 (43.4%)	230 (35.7%)
중하	80 (50.6%)	33 (62.3%)	19 (38.0%)	28 (45.2%)	38 (30.2%)	52 (26.5%)	250 (38.8%)
중상	34 (21.5%)	11 (20.8%)	9 (18.0%)	8 (12.9%)	10 (7.9%)	11 (5.6%)	83 (12.9%)
상하	1 (0.6%)	1 (1.9%)	0 (0.0%)	0 (0.0%)	0 (0.0%)	1 (0.5%)	3 (0.5%)
상상	0 (0.0%)	0 (0.0%)	1 (2.0%)	0 (0.0%)	1 (0.8%)	0 (0.0%)	2 (0.3%)
전체	158 (100.0%)	53 (100.0%)	50 (100.0%)	62 (100.0%)	126 (100.0%)	196 (100.0%)	645 (100.0%)

자료: 대전광역시, 2013 대전광역시 사회조사

<표 227> 본인 노력에 따른 사회적·경제적 지위 향상 가능성: 대전광역시

(단위: 점)

가구구분	N	평균	표준편차	F	p
여성 1인가구	645	3.3225[a]	.86236	31.594	.000
남성 1인가구	521	3.5585[b]	.79477		
2인 이상 가구의 여성가구원	5,008	3.5559[b]	.82433		
2인 이상 가구의 남성가구원	4,838	3.6422[c]	.82569		
합계	11,012	3.5803	.82926		

자료: 대전광역시, 2013 대전광역시 사회조사

<표 228> 본인 노력에 따른 사회적·경제적 지위 향상 가능성 및 연령대별 여성 1인가구

(단위: 점)

연령대	N	평균	표준편차	F	p
20대 이하	158	3.5443[b]	.70118		
30대	53	3.3585[ab]	.81085		
40대	50	3.2000[a]	1.01015		
50대	62	3.2742[ab]	.77183	3.056	.010
60대	126	3.2222[a]	.82839		
70대 이상	196	3.2449[a]	.97203		
합계	645	3.3225	.86236		

자료: 대전광역시, 2013 대전광역시 사회조사

<표 229> 본인 노력에 따른 사회적·경제적 지위 향상 가능성 및 교육정도별 여성 1인가구

(단위: 점)

교육정도	N	평균	표준편차	F	p
무학	66	2.9394[a]	.94264		
초등학교 입학 이상	149	3.2819[ab]	.93057		
중학교 입학 이상	96	3.2708[ab]	.77431		
고등학교 입학 이상	104	3.3750[b]	.83825	5.354	.000
대학교 입학 이상	219	3.4247[b]	.79996		
대학원 입학 이상	11	4.0909[c]	.70065		

자료: 대전광역시, 2013 대전광역시 사회조사

<표 230> 자녀의 노력에 따른 자녀의 사회적·경제적 지위 향상 가능성

(단위: 점)

가구구분	N	평균	표준편차	F	p
여성 1인가구	645	3.5473[a]	.73911	36.061	.000
남성 1인가구	521	3.6200[b]	.75797		
2인 이상 가구의 여성가구원	5,008	3.7959[c]	.77682		
2인 이상 가구의 남성가구원	4,838	3.8411[c]	.79000		
합계	11,012	3.7929	.78334		

자료: 대전광역시, 2013 대전광역시 사회조사

<표 231> 자녀의 노력에 따른 자녀의 사회적·경제적 지위 향상 가능성 및 월평균 소득별 여성 1인가구

(단위: 점)

월평균 소득	N	평균	표준편차	F	p
100만원 미만	401	3.5237[a]	.69287	3.107	.026
200만원 미만	186	3.5269[a]	.81329		
300만원 미만	43	3.6744[a]	.71451		
300만원 이상	15	4.0667[b]	.88372		
합계	645	3.5473	.73911		

자료: 대전광역시, 2013 대전광역시 사회조사

제2절 정서경험

■ 행복감

정서경험 중 여성 1인가구의 행복감[73]은 2인 이상 가구의 가구원보다 낮은 6.53점으로 행복감을 덜 느끼고 있는 것으로 나타났다. 남성 1인가구는 6.51점, 2인 이상가구의 여성가구원과 남성가구원은 각각 6.71점과 6.81점으로 나타났다.

■ 근심 또는 걱정

근심 또는 걱정[74]에 대해서는 남성 1인가구와 2인 이상 가구의 가구원보다 높은 3.89점으로 근심 또는 걱정을 가장 많이 하고 있는 것으로 나타났다. 남성 1인가구는 3.72점, 2인 이상 가구의 여성가구원과 남성가구원은 각각 3.67점과 3.73점으로 나타났다.

■ 우울감

우울감[75]에 대해서도 3.76점으로 다른 집단보다 높은 점수를 보이며, 가장 우울한 감정을 많이 느끼는 것으로 나타났다. 남성 1인가구는 3.62점, 2인 이상 가구의 여성가구원과 남성가구원은 각각 3.50점과 3.47점으로 나타났다.

■ 삶에 대한 전반적인 만족도

삶에 대한 전반적인 만족도[76]는 6.00점으로 2인 이상 가구원 보다 낮은 점수를 보였다. 남성 1인가구는 6.02점, 2인 이상 가구의 여성가구원과 남성가구원은 각각 6.27점과 6.38점으로 나타났다.

---

73) 전체 평균 6.73점
74) 전체 평균 3.72점, 점수가 높을수록 근심 또는 걱정이 많음.
75) 전체 평균 3.51점, 점수가 높을수록 우울감이 높음.
76) 전체 평균 6.29점

■ 자산의 일에 대한 가치

자신의 일에 대한 가치[77]도 6.10점으로 2인 이상 가구원 보다 낮은 점수를 보였다. 남성 1인가구는 6.13점, 2인 이상 가구의 여성가구원과 남성가구원은 각각 6.40점과 6.52점으로 나타났다.

77) 전체 평균 6.43점

<표 232> 행복감

(단위: 점)

가구구분	N	평균	표준편차	F	p
여성 1인가구	645	6.53[a]	1.431	12.637	.000
남성 1인가구	521	6.51[a]	1.534		
2인 이상 가구의 여성가구원	5,008	6.71[b]	1.438		
2인 이상 가구의 남성가구원	4,838	6.81[b]	1.460		
합계	11,012	6.73	1.454		

자료: 대전광역시, 2013 대전광역시 사회조사

<표 233> 근심 또는 걱정

(단위: 점)

가구구분	N	평균[78]	표준편차	F	p
여성 1인가구	645	3.89[b]	1.803	2.780	.040
남성 1인가구	521	3.72[a]	1.852		
2인 이상 가구의 여성가구원	5,008	3.67[a]	1.906		
2인 이상 가구의 남성가구원	4,838	3.73[ab]	1.915		
합계	11,012	3.72	1.902		

자료: 대전광역시, 2013 대전광역시 사회조사

78) 점수가 높을수록 근심 또는 걱정이 많음

<표 234> 우울감

(단위: 점)

가구구분	N	평균[79]	표준편차	F	p
여성 1인가구	645	3.76[a]	1.821	4.970	.002
남성 1인가구	521	3.62[ab]	1.821		
2인 이상 가구의 여성가구원	5,008	3.50[b]	1.917		
2인 이상 가구의 남성가구원	4,838	3.47[b]	1.926		
합계	11,012	3.51	1.912		

자료: 대전광역시, 2013 대전광역시 사회조사

<표 235> 삶에 대한 전반적인 만족도

(단위: 점)

가구구분	N	평균	표준편차	F	p
여성 1인가구	645	6.00[a]	1.340	21.431	.000
남성 1인가구	521	6.02[a]	1.479		
2인 이상 가구의 여성가구원	5,008	6.27[b]	1.462		
2인 이상 가구의 남성가구원	4,838	6.38[b]	1.473		
합계	11,012	6.29	1.465		

자료: 대전광역시, 2013 대전광역시 사회조사

79) 점수가 높을수록 우울감 높음.

<표 236> 자신의 일에 대한 가치

(단위: 점)

가구구분	N	평균	표준편차	F	p
여성 1인가구	645	6.10[a]	1.412	24.628	.000
남성 1인가구	521	6.13[a]	1.511		
2인 이상 가구의 여성가구원	5,008	6.40[b]	1.465		
2인 이상 가구의 남성가구원	4,838	6.52[b]	1.488		
합계	11,012	6.43	1.479		

자료: 대전광역시, 2013 대전광역시 사회조사

제3절 지역생활 여건 만족도

■ 지역생활 여건 만족도

여성 1인가구의 지역생활 여건 만족도[80]는 3.35점으로 2인 이상 가구의 가구원보다 낮게 나타났다. 남성 1인가구는 3.27점, 2인 이상 가구의 여성가구원과 남성가구원은 모두 3.50점으로 나타났다.

여성 1인가구의 연령대에 따라서는 연령대가 증가할수록 만족도도 높아지는 경향을 보이고 있으며, 혼인상태에 따라서 사별의 경우 3.41점으로 가장 높았으며, 그 다음으로 기혼 3.39점, 미혼 3.33점, 이혼 3.24점 순으로 나타났다.

교육정도에 있어서는 대학원 재학 이상이 3.45점으로 가장 높게 나타났으며, 초졸 이하, 중졸 이하, 대졸 이하도 각각 3.39점, 3.38점, 3.36점으로 높게 나타났다.

자치구에 따라서는 서구가 3.45점으로 가장 높았으며, 유성구 3.41점, 중구 3.35점, 대덕구 3.22점, 동구 3.21점 순으로 나타났다.

■ 지역생활 여건 개선 필요 분야

여성 1인가구 중 지역생활 여건 개선 필요 분야에 대해서는 개선필요 분야가 있다는 응답이 전체의 71.5%를 차지하고 있으며, 개선이 필요한 분야는 교통환경이 24.4% 가장 높게 나타났다. 그 다음으로 편의시설(병원, 은행 등) 24.1%, 범죄예방 22.0%, 공해방지 11.2% 등의 순으로 나타났다. 다른 집단과 비교해 보면 교통환경과 편의시설은 모든 집단에서 가장 높은 비율을 차지하고 있었지만, 교육환경의 경우 1인가구에서 차지하는 비율이 낮은 반면 2인 이상 가구에서는 높은 비율을 차지하는 것으로 나타났다. 범죄예장의 경우 여성 1인가구에서 다른 집단에 비해 상대적으로 높은 비율을 차지하고 있었다.

---

80) 전체 평균 3.48점

여성 1인가구의 연령대별 개선 필요 분야가 있다는 응답은 20대를 정점으로 연령대가 높아질수록 비율이 줄어들었으며, 10대와 20대는 범죄예방을 선택한 비율이 가장 높았으며, 30대와 40대, 50대는 교통환경, 70대 이상은 편의시설을 선택한 비율이 가장 높게 나타났다.

혼인상태에 따라서는 미혼의 경우 범죄예방의 비율이 가장 높게 나타났으며, 사별은 편의시설, 기혼과 이혼은 교통환경의 비율이 가장 높게 나타났다.

교육정도에 따라서는 무학과 초졸이하의 경우 편의시설의 비율이 가장 높았으며, 중졸과 고졸이하, 대학원 재학 이상에서는 교통환경의 비율이 가장 높게 나타났다. 전문대졸 이하와 대졸 이하에서는 범죄예방의 비율이 가장 높게 나타났다.

자치구에 따라서 개선 필요 분야가 있다는 응답 비율은 동구가 78.2%로 가장 높게 나타났으며, 대덕구 71.4%, 유성구 70.7%, 서구 69.3%, 중구 67.9% 순으로 나타났다. 동구와 대덕구의 경우 개선 필요 분야로 편의시설을 응답한 비율이 35.4%, 24.7%로 가장 높았으며, 중구와 유성구는 교통환경이 24.2%와 서구는 범죄예방이 24.6%로 가장 높게 나타났다.

<표 237> 지역생활 여건 만족도

(단위: 명)

만족도	**여성 1인가구**	남성 1인가구	2인 이상 가구의 여성가구원	2인 이상 가구의 남성가구원	전체
1점	**1,345 (2.1%)**	1,946 (3.1%)	15,824 (2.4%)	14,859 (2.4%)	33,974 (2.4%)
2점	**5,686 (8.7%)**	6,327 (10.0%)	59,136 (9.0%)	55,277 (8.8%)	126,426 (8.9%)
3점	**31,116 (47.5%)**	30,967 (49.0%)	237,531 (36.0%)	227,907 (36.1%)	527,521 (37.2%)
4점	**23,497 (35.9%)**	20,494 (32.4%)	270,615 (41.0%)	256,691 (40.7%)	571,297 (40.2%)
5점	**3,816 (5.8%)**	3,452 (5.5%)	77,234 (11.7%)	75,996 (12.0%)	160,498 (11.3%)
전체	**65,460 (100.0%)**	63,186 (100.0%)	660,340 (100.0%)	630,730 (100.0%)	1,419,716 (100.0%)

자료: 통계청 마이크로데이터서비스시스템(mdss.kostat.go.kr), 인구주택총조사(2010)

<표 238> 지역생활 여건 만족도 평균

(단위: 점)

가구구분	N	평균	F	p
여성 1인가구	6,313	3.34611[b]	178.17	<.0001
남성 1인가구	6,070	3.27068[c]		
2인 이상 가구의 여성가구원	64,584	3.49580[a]		
2인 이상 가구의 남성가구원	61,831	3.50269[a]		

자료: 통계청 마이크로데이터서비스시스템(mdss.kostat.go.kr), 인구주택총조사(2010)

<표 239> 지역생활 여건 만족도 및 연령대별 여성 1인가구

(단위: 명)

만족도	10-19세	20-29세	30-39세	40-49세	50-59세	60-69세	70-79세	80세 이상	전체
1점	54 (3.3%)	380 (2.3%)	181 (1.9%)	126 (1.7%)	214 (2.3%)	181 (2.2%)	150 (1.6%)	59 (1.8%)	1,345 (2.1%)
2점	248 (15.1%)	1,656 (9.8%)	776 (8.2%)	689 (9.3%)	682 (7.2%)	674 (8.4%)	740 (8.0%)	221 (6.8%)	5,686 (8.7%)
3점	704 (42.8%)	7,898 (46.9%)	4,843 (51.1%)	3,898 (52.4%)	4,663 (49.3%)	3,654 (45.3%)	4,056 (43.7%)	1,400 (42.9%)	31,116 (47.5%)
4점	575 (35.0%)	6,051 (35.9%)	3,134 (33.0%)	2,325 (31.3%)	3,331 (35.2%)	2,955 (36.7%)	3,727 (40.2%)	1,399 (42.9%)	23,497 (35.9%)
5점	64 (3.9%)	853 (5.1%)	549 (5.8%)	397 (5.3%)	567 (6.0%)	598 (7.4%)	606 (6.5%)	182 (5.6%)	3,816 (5.8%)
전체	1,645 (100.0%)	16,838 (100.0%)	9,483 (100.0%)	7,435 (100.0%)	9,457 (100.0%)	8,062 (100.0%)	9,279 (100.0%)	3,261 (100.0%)	65,460 (100.0%)

자료: 통계청 마이크로데이터서비스시스템(mdss.kostat.go.kr), 인구주택총조사(2010)

<표 240> 여성 1인가구의 연령대별 지역생활 여건 만족도 평균

(단위: 점)

연령대	N	평균	F	p
10-19세	153	3.2157[c]		
20-29세	1,572	3.3238[ac]		
30-39세	940	3.3202[abc]		
40-49세	728	3.2816[bc]		
50-59세	917	3.3566[ab]	3.35	0.0014
60-69세	781	3.3764[ab]		
70-79세	900	3.4233[ab]		
80세 이상	322	3.4193[a]		
합계	6,313	3.3461		

자료: 통계청 마이크로데이터서비스시스템(mdss.kostat.go.kr), 인구주택총조사(2010)

<표 241> 지역생활 여건 만족도 및 혼인상태별 여성 1인가구

(단위: 명)

만족도	미혼	기혼	사별	이혼	전체
1점	584 (2.0%)	125 (2.2%)	400 (2.0%)	236 (2.4%)	1,345 (2.1%)
2점	2,777 (9.4%)	457 (7.9%)	1,547 (7.7%)	905 (9.1%)	5,686 (8.7%)
3점	14,186 (48.0%)	2,649 (45.6%)	8,928 (44.4%)	5,353 (53.6%)	31,116 (47.5%)
4점	10,460 (35.4%)	2,133 (36.7%)	7,779 (38.7%)	3,125 (31.3%)	23,497 (35.9%)
5점	1,559 (5.3%)	449 (7.7%)	1,442 (7.2%)	366 (3.7%)	3,816 (5.8%)
전체	29,566 (100.0%)	5,813 (100.0%)	20,096 (100.0%)	9,985 (100.0%)	65,460 (100.0%)

자료: 통계청 마이크로데이터서비스시스템(mdss.kostat.go.kr), 인구주택총조사(2010)

<표 242> 여성 1인가구의 혼인상태별 지역생활 여건 만족도 평균

(단위: 점)

혼인상태	N	평균	F	p
미혼	2,830	3.3279[b]		
기혼	580	3.3862[ab]		
사별	1,945	3.4129[a]	11.16	<.0001
이혼	958	3.2401[c]		
합계	6,313	3.3461		

자료: 통계청 마이크로데이터서비스시스템(mdss.kostat.go.kr), 인구주택총조사(2010)

<표 243> 지역생활 여건 만족도 및 교육정도별 여성 1인가구

(단위: 명)

만족도	무학	초졸 이하	중졸 이하	고졸 이하	전문대 졸 이하	대졸 이하	대학원 재학이상	전체
1점	159 (2.4%)	209 (1.8%)	107 (1.8%)	297 (2.0%)	180 (2.3%)	317 (2.2%)	76 (2.0%)	1,345 (2.1%)
2점	573 (8.5%)	922 (7.8%)	463 (7.6%)	1,271 (8.7%)	741 (9.5%)	1,350 (9.2%)	366 (9.8%)	5,686 (8.7%)
3점	3,321 (49.5%)	5,529 (47.0%)	2,871 (47.2%)	7,546 (51.6%)	3,716 (47.5%)	6,715 (45.6%)	1,418 (37.9%)	31,116 (47.5%)
4점	2,384 (35.5%)	4,378 (37.2%)	2,246 (36.9%)	4,792 (32.8%)	2,795 (35.7%)	5,429 (36.9%)	1,473 (39.4%)	23,497 (35.9%)
5점	270 (4.0%)	737 (6.3%)	398 (6.5%)	712 (4.9%)	389 (5.0%)	902 (6.1%)	408 (10.9%)	3,816 (5.8%)
전체	6,707 (100.0%)	11,775 (100.0%)	6,085 (100.0%)	14,618 (100.0%)	7,821 (100.0%)	14,713 (100.0%)	3,741 (100.0%)	65,460 (100.0%)

자료: 통계청 마이크로데이터서비스시스템(mdss.kostat.go.kr), 인구주택총조사(2010)

<표 244> 여성 1인가구의 교육정도별 지역생활 여건 만족도 평균

(단위: 점)

교육정도	N	평균	F	p
무학	675	3.2963[b]	3.3	0.003
초졸 이하	1,132	3.3852[ab]		
중졸 이하	579	3.3800[ab]		
고졸 이하	1,410	3.2950[b]		
전문대졸 이하	775	3.3200[b]		
대졸 이하	1,375	3.3636[ab]		
대학원 재학 이상	367	3.4496[a]		
합계	6,313	3.3461		

자료: 통계청 마이크로데이터서비스시스템(mdss.kostat.go.kr), 인구주택총조사(2010)

<표 245> 지역생활 여건 만족도 및 자치구별 여성 1인가구

(단위: 명)

만족도	동구	중구	서구	유성구	대덕구	전체
1점	444 (3.1%)	214 (1.9%)	198 (0.9%)	249 (2.4%)	240 (3.1%)	1,345 (2.1%)
2점	1,688 (11.8%)	1,004 (8.7%)	1,436 (6.7%)	887 (8.5%)	671 (8.7%)	5,686 (8.7%)
3점	7,125 (49.9%)	5,561 (48.3%)	9,987 (46.4%)	4,274 (41.1%)	4,169 (53.8%)	31,116 (47.5%)
4점	4,466 (31.3%)	3,940 (34.2%)	8,408 (39.1%)	4,237 (40.7%)	2,446 (31.5%)	23,497 (35.9%)
5점	552 (3.9%)	785 (6.8%)	1,491 (6.9%)	761 (7.3%)	227 (2.9%)	3,816 (5.8%)
전체	14,275	11,504	21,520	10,408	7,753	65,460

자료: 통계청 마이크로데이터서비스시스템(mdss.kostat.go.kr), 인구주택총조사(2010)

<표 246> 여성 1인가구의 자치구별 지역생활 여건 만족도 평균

(단위: 점)

자치구	N	평균	F	p
동구	1,268	3.21136[c]	25	<.0001
중구	1,059	3.35033[b]		
서구	2,082	3.44669[a]		
유성구	1,001	3.41558[a]		
대덕구	903	3.22148[c]		
합계	6,313	3.34611		

자료: 통계청 마이크로데이터서비스시스템(mdss.kostat.go.kr), 인구주택총조사(2010)

<표 247> 지역생활 여건 개선 필요 분야

(단위: 명)

분야[81]		여성 1인가구	남성 1인가구	2인 이상 가구의 여성가구원	2인 이상 가구의 남성가구원	전체
있음		**46,686 (71.5%)**	44,749 (71.0%)	539,631 (81.8%)	510,799 (81.1%)	1,141,865 (80.5%)
	교통환경	**15,925 (24.4%)**	17,424 (27.6%)	195,936 (29.7%)	186,679 (29.6%)	415,964 (29.3%)
	편의시설 (병원, 은행 등)	**15,743 (24.1%)**	15,712 (24.9%)	164,774 (25.0%)	157,224 (24.9%)	353,453 (24.9%)
	교육환경	**3,389 (5.2%)**	4,072 (6.5%)	143,821 (21.8%)	139,439 (22.1%)	290,721 (20.5%)
	범죄예방	**14,383 (22.0%)**	7,646 (12.1%)	108,183 (16.4%)	92,545 (14.7%)	222,757 (15.7%)
	공해방지	**7,341 (11.2%)**	6,830 (10.8%)	96,985 (14.7%)	92,517 (14.7%)	203,673 (14.4%)
	취업환경	**5,721 (8.8%)**	7,396 (11.7%)	77,126 (11.7%)	75,963 (12.1%)	166,206 (11.7%)
	기타	**4,053 (6.2%)**	4,208 (6.7%)	42,869 (6.5%)	39,522 (6.3%)	90,652 (6.4%)
없음		**18,634 (28.5%)**	18,281 (29.0%)	120,095 (18.2%)	119,360 (18.9%)	276,370 (19.5%)
전체		**65,320 (100.0%)**	63,030 (100.0%)	659,726 (100.0%)	630,159 (100.0%)	1,418,235 (100.0%)

자료: 통계청 마이크로데이터서비스시스템(mdss.kostat.go.kr), 인구주택총조사(2010)

81) 2개까지 복수응답 가능

<표 248> 지역생활 여건 개선 필요 분야 및 연령대별 여성 1인가구

(단위: 명)

분야[82]		10-19세	20-29세	30-39세	40-49세	50-59세	60-69세	70-79세	80세 이상	전체
있음		1,287 (78.2%)	13,637 (81.2%)	7,127 (75.2%)	5,221 (70.4%)	6,347 (67.3%)	5,281 (65.7%)	6,015 (65.0%)	1,771 (54.4%)	46,686 (71.5%)
	교통환경	273 (16.6%)	4,351 (25.9%)	2,372 (25.0%)	1,841 (24.8%)	2,273 (24.1%)	2,008 (25.0%)	2,183 (23.6%)	624 (19.2%)	15,925 (24.4%)
	편의시설 (병원, 은행 등)	535 (32.5%)	4,404 (26.2%)	2,139 (22.6%)	1,453 (19.6%)	1,762 (18.7%)	1,993 (24.8%)	2,623 (28.3%)	834 (25.6%)	15,743 (24.1%)
	범죄예방	583 (35.4%)	5,604 (33.4%)	2,345 (24.8%)	1,361 (18.4%)	1,681 (17.8%)	1,222 (15.2%)	1,199 (13.0%)	388 (11.9%)	14,383 (22.0%)
	공해방지	167 (10.2%)	2,053 (12.2%)	1,272 (13.4%)	876 (11.8%)	1,099 (11.6%)	822 (10.2%)	861 (9.3%)	191 (5.9%)	7,341 (11.2%)
	취업환경	152 (9.2%)	1,788 (10.6%)	880 (9.3%)	968 (13.1%)	939 (10.0%)	516 (6.4%)	390 (4.2%)	88 (2.7%)	5,721 (8.8%)
	교육환경	116 (7.1%)	1,094 (6.5%)	634 (6.7%)	299 (4.0%)	401 (4.2%)	332 (4.1%)	363 (3.9%)	150 (4.6%)	3,389 (5.2%)
	기타	93 (5.7%)	1,192 (7.1%)	675 (7.1%)	391 (5.3%)	536 (5.7%)	476 (5.9%)	539 (5.8%)	151 (4.6%)	4,053 (6.2%)
없음		358 (21.8%)	3,166 (18.8%)	2,345 (24.8%)	2,192 (29.6%)	3,090 (32.7%)	2,759 (34.3%)	3,242 (35.0%)	1,482 (45.6%)	18,634 (28.5%)
전체		1,645 (100.0%)	16,803 (100.0%)	9,472 (100.0%)	7,413 (100.0%)	9,437 (100.0%)	8,040 (100.0%)	9,257 (100.0%)	3,253 (100.0%)	65,320 (100.0%)

자료: 통계청 마이크로데이터서비스시스템(mdss.kostat.go.kr), 인구주택총조사(2010)

82) 2개까지 복수응답 가능

<표 249> 지역생활 여건 개선 필요 분야 및 혼인상태별 여성 1인가구

(단위: 명)

분야[83]		미혼	기혼	사별	이혼	전체
있음		23,004 (77.9%)	3,944 (68.1%)	13,080 (65.3%)	6,658 (66.8%)	46,686 (71.5%)
	교통환경	7,239 (24.5%)	1,512 (26.1%)	4,903 (24.5%)	2,271 (22.8%)	15,925 (24.4%)
	편의시설 (병원, 은행 등)	7,345 (24.9%)	1,279 (22.1%)	5,274 (26.3%)	1,845 (18.5%)	15,743 (24.1%)
	범죄예방	8,790 (29.8%)	908 (15.7%)	2,835 (14.1%)	1,850 (18.6%)	14,383 (22.0%)
	공해방지	3,721 (12.6%)	738 (12.7%)	1,901 (9.5%)	981 (9.8%)	7,341 (11.2%)
	취업환경	2,922 (9.9%)	431 (7.4%)	1,200 (6.0%)	1,168 (11.7%)	5,721 (8.8%)
	교육환경	1,800 (6.1%)	493 (8.5%)	760 (3.8%)	336 (3.4%)	3,389 (5.2%)
	기타	2,094 (7.1%)	271 (4.7%)	1,102 (5.5%)	586 (5.9%)	4,053 (6.2%)
없음		6,519 (22.1%)	1,847 (31.9%)	6,963 (34.7%)	3,305 (33.2%)	18,634 (28.5%)
전체		29,523 (100.0%)	5,791 (100.0%)	20,043 (100.0%)	9,963 (100.0%)	65,320 (100.0%)

자료: 통계청 마이크로데이터서비스시스템(mdss.kostat.go.kr), 인구주택총조사(2010)

83) 2개까지 복수응답 가능

<표 250> 지역생활 여건 개선 필요 분야 및 교육정도별 여성 1인가구

(단위: 명)

분야[84]	무학	초졸 이하	중졸 이하	고졸 이하	전문대 졸 이하	대졸 이하	대학원 재학이상	전체
있음	4,353 (65.1%)	7,494 (63.8%)	3,983 (65.7%)	10,044 (68.9%)	5,853 (74.9%)	11,879 (80.9%)	3,080 (82.3%)	46,686 (71.5%)
교통환경	1,401 (20.9%)	2,853 (24.3%)	1,372 (22.6%)	3,496 (24.0%)	2,174 (27.8%)	3,417 (23.3%)	1,212 (32.4%)	15,925 (24.4%)
편의시설 (병원, 은행 등)	1,984 (29.7%)	2,856 (24.3%)	1,251 (20.6%)	3,014 (20.7%)	1,673 (21.4%)	4,063 (27.7%)	902 (24.1%)	15,743 (24.1%)
범죄예방	1,018 (15.2%)	1,723 (14.7%)	1,099 (18.1%)	2,890 (19.8%)	2,263 (29.0%)	4,501 (30.7%)	889 (23.8%)	14,383 (22.0%)
공해방지	528 (7.9%)	1,045 (8.9%)	521 (8.6%)	1,728 (11.8%)	977 (12.5%)	2,035 (13.9%)	507 (13.6%)	7,341 (11.2%)
취업환경	352 (5.3%)	789 (6.7%)	573 (9.4%)	1,656 (11.4%)	700 (9.0%)	1,426 (9.7%)	225 (6.0%)	5,721 (8.8%)
교육환경	273 (4.1%)	467 (4.0%)	242 (4.0%)	600 (4.1%)	400 (5.1%)	1,098 (7.5%)	309 (8.3%)	3,389 (5.2%)
기타	405 (6.1%)	619 (5.3%)	280 (4.6%)	700 (4.8%)	488 (6.2%)	1,132 (7.7%)	429 (11.5%)	4,053 (6.2%)
없음	2,335 (34.9%)	4,259 (36.2%)	2,083 (34.3%)	4,540 (31.1%)	1,957 (25.1%)	2,799 (19.1%)	661 (17.7%)	18,634 (28.5%)
전체	6,688 (100.0%)	11,753 (100.0%)	6,066 (100.0%)	14,584 (100.0%)	7,810 (100.0%)	14,678 (100.0%)	3,741 (100.0%)	65,320 (100.0%)

자료: 통계청 마이크로데이터서비스시스템(mdss.kostat.go.kr), 인구주택총조사(2010)

84) 2개까지 복수응답 가능

<표 251> 지역생활 여건 개선 필요 분야 및 자치구별 여성 1인가구

(단위: 명)

분야[85]		동구	중구	서구	유성구	대덕구	전체
있음		11,143 (78.2%)	7,784 (67.9%)	14,871 (69.3%)	7,363 (70.7%)	5,525 (71.4%)	46,686 (71.5%)
	교통환경	3,455 (24.2%)	2,778 (24.2%)	5,196 (24.2%)	2,782 (26.7%)	1,714 (22.2%)	5,721 (8.8%)
	편의시설 (병원, 은행 등)	5,046 (35.4%)	2,609 (22.8%)	3,501 (16.3%)	2,678 (25.7%)	1,909 (24.7%)	3,389 (5.2%)
	범죄예방	3,238 (22.7%)	2,376 (20.7%)	5,290 (24.6%)	2,000 (19.2%)	1,479 (19.1%)	15,925 (24.4%)
	공해방지	1,160 (8.1%)	1,142 (10.0%)	2,512 (11.7%)	1,186 (11.4%)	1,341 (17.3%)	7,341 (11.2%)
	취업환경	1,151 (8.1%)	881 (7.7%)	2,133 (9.9%)	993 (9.5%)	563 (7.3%)	14,383 (22.0%)
	교육환경	1,014 (7.1%)	560 (4.9%)	932 (4.3%)	463 (4.4%)	420 (5.4%)	15,743 (24.1%)
	기타	822 (5.8%)	715 (6.2%)	1,270 (5.9%)	839 (8.1%)	407 (5.3%)	4,053 (6.2%)
없음		3,110 (21.8%)	3,675 (32.1%)	6,592 (30.7%)	3,045 (29.3%)	2,212 (28.6%)	18,634 (28.5%)
전체		14,253 (100.0%)	11,459 (100.0%)	21,463 (100.0%)	10,408 (100.0%)	7,737 (100.0%)	65,320 (100.0%)

자료: 통계청 마이크로데이터서비스시스템(mdss.kostat.go.kr), 인구주택총조사(2010)

85) 2개까지 복수응답 가능

제4절 활동제약

■ 활동제약 인구

활동제약[86]이 있는 비율은 여성 1인가구의 경우 15.1%로 남성 1인가구 6.7%, 2인 이상 가구의 여성가구원 6.3%, 2인 이상 가구의 남성가구원 5.2% 보다 2배 이상 높게 나타났다. 활동제약 유형은 걷기, 계단 오르기 등 이동제약이 12.5%로 가장 높게 나타났다.

또한 연령대가 높아지면 활동제약이 있는 비율도 높은 것으로 나타났다. 5-19세 여성 1인가구의 경우 활동제약 인구비율은 1.9%인 반면 75세 이상의 활동제약 인구의 비율은 55.8%이다. 특히 40대 이상부터 이동제약 인구가 증가하는 것으로 나타났다. 40대에서 이동제약 인구 비율은 3.6%로 나타났고, 50대는 6.9%, 60대 20.2%, 70-74세 35.8%, 75세 이상 51.2%로 나타났다.

■ 거처의 종류

거처의 종류는 단독주택이 47.0%로 가장 많았으며, 그 다음으로 아파트가 42.7%, 다세대주택 7.7%로 나타났다. 점유형태는 자기집이 38.3%로 가장 많았으며, 월세가 37.1%, 전세 18.4% 등으로 나타났다.

■ 간호 · 수발자

활동제약이 있는 사람에게 간호 · 수발자가 있는 경우는 23.2%로 나타났으며, 간호 · 수발이 필요함에도 간호·수발자가 없는 비율은 22.0%를 차지하고 있다. 간호 · 수발자로는 (손)자녀나 그 배우자가 9.5%로 가장 높게 나타났으며, 그 다음

86) 6개월 동안 지속되어 왔거나 지속될 것으로 예상되는 육체적, 정신적 제약(시각, 청각 등 장애. 치매 중풍 걷기 계단 오르기 등 육체적 제약, 학습의 어려움 등 정신적 제약)과 배우기 집중하기 옷 입기, 쇼핑 병원가기 등이 어려운 일상생활 제약이 있는 경우를 의미함. 6개월의 기준은 이미 6개월이 지났거나 앞으로 6개월 이상 제약이 지속되는 경우를 의미함.

으로 무료 간호ㆍ수발자 7.1% 기타 친인척 3.1%, 유료 간호ㆍ수발자 2.9% 등의 순으로 나타났다.

간호ㆍ수발자가 필요함에도 간호ㆍ수발자가 없는 비율을 연령대별로 살펴보면, 10대 0.0%로 가장 낮게 나타났으며, 그 다음으로는 20대가 4.8%로 낮게 나타났다. 이후 30대 20.6%로 높게 나타났다가, 연령대가 높아지면서 점차 감소하여 50대에서는 9.6%로 나타났다. 50대 이후에서는 연령대 증가와 함께 비율도 높아져서 80대 이상에서는 30.4%로 나타났다.

혼인상태에 따라서는 미혼이 12.0%로 가장 낮게 나타났으며, 그 다음으로 기혼 20.1%, 이혼 20.8%, 사별 23.7%로 나타났다.

교육정도에 따라서는 무학이 27.6%로 가장 높게 나타났으며, 그 다음으로 초졸 이하가 23.2%, 대졸 이하 16.7%, 고졸 이하 13.8% 등으로 나타났다.

자치구에 따라서는 중구가 36.5%로 가장 높게 나타났으며, 그 다음으로 동구 19.3%, 서구 19.0%, 대덕구 15.7%, 유성구 14.2%로 나타났다.

<표 252> 활동제약 유형별 인구(5세 이상): 전체 광역시 비교

(단위: 명)

활동제약[87]	대전광역시				전체 광역시			
	여성 1인가구	남성 1인가구	2인 이상 가구의 여성가구원	2인 이상 가구의 남성가구원	여성 1인가구	남성 1인가구	2인 이상 가구의 여성가구원	2인 이상 가구의 남성가구원
5세 이상 인구	67,622 (100.0%)	66,067 (100.0%)	542,405 (100.0%)	508,626 (100.0%)	540,184 (100.0%)	473,870 (100.0%)	4,722,912 (100.0%)	4,434,704 (100.0%)
제약 없음	57,409 (84.9%)	61,643 (93.3%)	508,025 (93.7%)	481,986 (94.8%)	421,096 (78.0%)	428,155 (90.4%)	4,380,400 (92.7%)	4,170,541 (94.0%)
제약 있음	10,213 (15.1%)	4,424 (6.7%)	34,380 (6.3%)	26,640 (5.2%)	119,088 (22.0%)	45,715 (9.6%)	342,512 (7.3%)	264,163 (6.0%)
시각, 청각, 언어장애	1,712 (2.5%)	1,160 (1.8%)	8,216 (1.5%)	8,728 (1.7%)	23,349 (4.3%)	12,016 (2.5%)	74,050 (1.6%)	82,193 (1.9%)
걷기, 계단 오르기 등 이동제약	8,459 (12.5%)	2,372 (3.6%)	24,029 (4.4%)	15,510 (3.0%)	98,389 (18.2%)	27,519 (5.8%)	245,648 (5.2%)	155,944 (3.5%)
정신적 질환 등 정신적 제약	992 (1.5%)	692 (1.0%)	5,750 (1.1%)	4,752 (0.9%)	9,815 (1.8%)	7,438 (1.6%)	47,797 (1.0%)	44,032 (1.0%)
배우기, 기억하기, 집중하기	1,193 (1.8%)	506 (0.8%)	5,726 (1.1%)	3,672 (0.7%)	14,051 (2.6%)	5,603 (1.2%)	51,691 (1.1%)	36,822 (0.8%)
옷입기, 목욕하기, 밥먹기	824 (1.2%)	369 (0.6%)	4,161 (0.8%)	3,390 (0.7%)	9,230 (1.7%)	3,777 (0.8%)	37,322 (0.8%)	30,893 (0.7%)
장보기, 병원가기	1,768 (2.6%)	502 (0.8%)	7,569 (1.4%)	3,647 (0.7%)	22,891 (4.2%)	5,904 (1.2%)	72,311 (1.5%)	36,312 (0.8%)
취업활동 (16세 이상)	643 (1.0%)	599 (0.9%)	2,847 (0.5%)	2,929 (0.6%)	8,255 (1.5%)	6,149 (1.3%)	34,497 (0.7%)	33,665 (0.8%)

자료: 국가통계포털(kosis.kr), 인구주택총조사(2010)

87) 연령별 활동제약 인구수와 차이가 발생하는 원인은 가구부문과 인구부문의 인구승수(가중치)의 차이가 원인임.

<표 253> 활동제약 유형별 인구-연령별 여성 1인가구: 전체 광역시

(단위: 명)

연령대	5세 이상 인구	제약 없음	제약 있음	시각, 청각, 언어장애	걷기, 계단 오르기 등 이동제약	정신적 질환 등 정신적 제약	배우기, 기억하기, 집중하기	옷입기, 목욕하기, 밥먹기	장보기, 병원가기
합계	543,090 (100.0%)	423,516 (78.0%)	119,574 (22.0%)	23,274 (4.3%)	98,953 (18.2%)	9,711 (1.8%)	14,000 (2.6%)	9,247 (1.7%)	22,895 (4.2%)
5-19세	6,711 (100.0%)	6,513 (97.0%)	198 (3.0%)	0 (0.0%)	44 (0.7%)	29 (0.4%)	101 (1.5%)	63 (0.9%)	49 (0.7%)
20-29세	84,370 (100.0%)	82,966 (98.3%)	1,404 (1.7%)	144 (0.2%)	243 (0.3%)	215 (0.3%)	328 (0.4%)	148 (0.2%)	298 (0.4%)
30-39세	68,573 (100.0%)	67,066 (97.8%)	1,507 (2.2%)	297 (0.4%)	643 (0.9%)	409 (0.6%)	306 (0.4%)	136 (0.2%)	209 (0.3%)
40-49세	67,565 (100.0%)	63,125 (93.4%)	4,440 (6.6%)	931 (1.4%)	2,286 (3.4%)	1,246 (1.8%)	715 (1.1%)	282 (0.4%)	562 (0.8%)
50-59세	85,444 (100.0%)	74,333 (87.0%)	11,111 (13.0%)	1,890 (2.2%)	7,640 (8.9%)	1,695 (2.0%)	1,221 (1.4%)	498 (0.6%)	1,472 (1.7%)
60-69세	94,132 (100.0%)	66,751 (70.9%)	27,381 (29.1%)	3,889 (4.1%)	22,887 (24.3%)	1,927 (2.0%)	1,867 (2.0%)	1,229 (1.3%)	3,881 (4.1%)
70-74세	53,605 (100.0%)	29,513 (55.1%)	24,092 (44.9%)	3,727 (7.0%)	21,427 (40.0%)	1,011 (1.9%)	2,353 (4.4%)	1,299 (2.4%)	4,086 (7.6%)
75세 이상	82,690 (100.0%)	33,249 (40.2%)	49,441 (59.8%)	12,396 (15.0%)	43,783 (52.9%)	3,179 (3.8%)	7,109 (8.6%)	5,592 (6.8%)	12,338 (14.9%)

자료: 국가통계포털(kosis.kr), 인구주택총조사(2010)

<표 254> 활동제약 유형별 인구-연령별 여성 1인가구: 대전광역시

(단위: 명)

연령대	5세 이상 인구	제약 없음	제약 있음	시각, 청각, 언어장애	걷기, 계단 오르기 등 이동제약	정신적 질환 등 정신적 제약	배우기, 기억하기, 집중하기	옷입기, 목욕하기, 밥먹기	장보기, 병원가기	취업활동 (16세 이상)
합계	68,964 (100.0%)	58,820 (85.3%)	10,144 (14.7%)	1,675 (2.4%)	8,382 (12.2%)	1,016 (1.5%)	1,195 (1.7%)	844 (1.2%)	1,746 (2.5%)	632 (0.9%)
5-19세	1,724 (100.0%)	1,692 (98.1%)	32 (1.9%)	0 (0.0%)	12 (0.7%)	0 (0.0%)	32 (1.9%)	22 (1.3%)	12 (0.7%)	0 (0.0%)
20-29세	17,971 (100.0%)	17,709 (98.5%)	262 (1.5%)	34 (0.2%)	31 (0.2%)	42 (0.2%)	84 (0.5%)	42 (0.2%)	77 (0.4%)	57 (0.3%)
30-39세	10,634 (100.0%)	10,423 (98.0%)	211 (2.0%)	89 (0.8%)	99 (0.9%)	73 (0.7%)	29 (0.3%)	26 (0.2%)	26 (0.2%)	0 (0.0%)
40-49세	8,193 (100.0%)	7,752 (94.6%)	441 (5.4%)	90 (1.1%)	292 (3.6%)	130 (1.6%)	101 (1.2%)	62 (0.8%)	91 (1.1%)	99 (1.2%)
50-59세	9,818 (100.0%)	8,850 (90.1%)	968 (9.9%)	145 (1.5%)	673 (6.9%)	214 (2.2%)	159 (1.6%)	39 (0.4%)	71 (0.7%)	83 (0.8%)
60-69세	8,079 (100.0%)	6,066 (75.1%)	2,013 (24.9%)	270 (3.3%)	1,632 (20.2%)	137 (1.7%)	101 (1.3%)	67 (0.8%)	308 (3.8%)	117 (1.4%)
70-74세	5,043 (100.0%)	3,014 (59.8%)	2,029 (40.2%)	238 (4.7%)	1,803 (35.8%)	99 (2.0%)	151 (3.0%)	101 (2.0%)	302 (6.0%)	175 (3.5%)
75세 이상	7,502 (100.0%)	3,314 (44.2%)	4,188 (55.8%)	809 (10.8%)	3,840 (51.2%)	321 (4.3%)	538 (7.2%)	485 (6.5%)	859 (11.5%)	101 (1.3%)

자료: 국가통계포털(kosis.kr), 인구주택총조사(2010)

<표 255> 거처의 종류 및 점유형태별 활동제약자 여성 1인가구 현황: 전체 광역시 비교

(단위: 명)

점유형태	대전광역시							전체 광역시				
	계	단독주택	아파트	연립주택	다세대주택	비거주용 건물 내 주택	주택이외의 거처	계	단독주택	아파트	연립주택	다세대주택
자기집	3,882 (38.3%)	1,456 (30.5%)	1,754 (40.5%)	113 (75.3%)	542 (69.2%)	10 (10.6%)	7 (29.2%)	49,067 (41.0%)	23,217 (35.3%)	18,936 (46.1%)	1,683 (70.4%)	4,548 (55.4%)
전세(월세 없음)	1,868 (18.4%)	1,274 (26.7%)	460 (10.6%)	9 (6.0%)	115 (14.7%)	10 (10.6%)	0 (0.0%)	26,104 (21.8%)	18,108 (27.5%)	4,903 (11.9%)	389 (16.3%)	2,374 (28.9%)
보증금 있는 월세	3,292 (32.5%)	1,234 (25.9%)	1,974 (45.6%)	0 (0.0%)	57 (7.3%)	27 (28.7%)	0 (0.0%)	30,970 (25.9%)	13,975 (21.2%)	15,613 (38.1%)	164 (6.9%)	793 (9.7%)
보증금 없는 월세	472 (4.7%)	396 (8.3%)	9 (0.2%)	19 (12.7%)	24 (3.1%)	24 (25.5%)	0 (0.0%)	5,654 (4.7%)	4,888 (7.4%)	419 (1.0%)	54 (2.3%)	100 (1.2%)
사글세	297 (2.9%)	238 (5.0%)	25 (0.6%)	0 (0.0%)	0 (0.0%)	17 (18.1%)	17 (70.8%)	3,689 (3.1%)	3,234 (4.9%)	172 (0.4%)	23 (1.0%)	117 (1.4%)
무상(관사, 사택 등)	333 (3.3%)	168 (3.5%)	105 (2.4%)	9 (6.0%)	45 (5.7%)	6 (6.4%)	0 (0.0%)	4,090 (3.4%)	2,441 (3.7%)	989 (2.4%)	79 (3.3%)	275 (3.4%)
1인가구 (5세 이상)	10,144 (100.0%)	4,766 (100.0%)	4,327 (100.0%)	150 (100.0%)	783 (100.0%)	94 (100.0%)	24 (100.0%)	119,574 (100.0%)	65,863 (100.0%)	41,032 (100.0%)	2,392 (100.0%)	8,207 (100.0%)

자료: 국가통계포털(kosis.kr), 인구주택총조사(2010)

<표 256> 간호 · 수발자

(단위: 명)

간호 · 수발자[88]		여성 1인가구	남성 1인가구	2인 이상 가구의 여성가구원	2인 이상 가구의 남성가구원	전체
간호 · 수발자 있음		2,283 (23.2%)	881 (20.6%)	17,181 (52.9%)	15,856 (52.7%)	36,201 (47.2%)
	배우자	61 (0.6%)	77 (1.8%)	6,501 (20.0%)	6,929 (23.0%)	13,568 (17.7%)
	(손)자녀나 그 배우자	936 (9.5%)	154 (3.6%)	6,404 (19.7%)	5,358 (17.8%)	12,852 (16.8%)
	부모	79 (0.8%)	145 (3.4%)	2,425 (7.5%)	2,249 (7.5%)	4,898 (6.4%)
	유료 간호 · 수발자	288 (2.9%)	172 (4.0%)	2,037 (6.3%)	1,854 (6.2%)	4,351 (5.7%)
	무료 간호 · 수발자	700 (7.1%)	215 (5.0%)	768 (2.4%)	524 (1.7%)	2,207 (2.9%)
	형제자매나 그 배우자	123 (1.3%)	118 (2.8%)	903 (2.8%)	897 (3.0%)	2,041 (2.7%)
	기타 친 · 인척	302 (3.1%)	94 (2.2%)	560 (1.7%)	372 (1.2%)	1,328 (1.7%)
간호·수발자 없음		7,545 (76.8%)	3,391 (79.4%)	15,294 (47.1%)	14,222 (47.3%)	40,452 (52.8%)
	간호 · 수발자 필요	2,162 (22.0%)	748 (17.5%)	2,465 (7.6%)	2,507 (8.3%)	7,882 (10.3%)
	간호 · 수발자 불필요	5,383 (54.8%)	2,643 (61.9%)	12,829 (39.5%)	11,715 (38.9%)	32,570 (42.5%)
전체		9,828 (100.0%)	4,272 (100.0%)	32,475 (100.0%)	30,078 (100.0%)	76,653 (100.0%)

자료: 통계청 마이크로데이터서비스시스템(mdss.kostat.go.kr), 인구주택총조사(2010)

88) 활동제약 항목에서 제약이 있는 사람의 간호·수발을 주로 담당하는 사람(2명까지 복수응답 가능)

<표 257> 간호 · 수발자 및 연령대별 여성 1인가구

(단위: 명)

간호 · 수발자	10-19세	20-29세	30-39세	40-49세	50-59세	60-69세	70-79세	80세 이상	전체
간호·수발자 있음	0 (0.0%)	24 (10.5%)	69 (36.5%)	79 (19.6%)	190 (20.6%)	364 (19.0%)	883 (21.4%)	674 (33.3%)	2,283 (23.2%)
(손)자녀나 그 배우자	0 (0.0%)	0 (0.0%)	0 (0.0%)	0 (0.0%)	78 (8.5%)	192 (10.0%)	407 (9.9%)	259 (12.8%)	936 (9.5%)
무료 간호 · 수발자	0 (0.0%)	0 (0.0%)	11 (5.8%)	40 (9.9%)	36 (3.9%)	74 (3.9%)	285 (6.9%)	254 (12.6%)	700 (7.1%)
기타 친 · 인척	0 (0.0%)	12 (5.2%)	11 (5.8%)	21 (5.2%)	11 (1.2%)	90 (4.7%)	69 (1.7%)	88 (4.3%)	302 (3.1%)
유료 간호 · 수발자	0 (0.0%)	0 (0.0%)	10 (5.3%)	0 (0.0%)	19 (2.1%)	20 (1.0%)	114 (2.8%)	125 (6.2%)	288 (2.9%)
형제자매나 그 배우자	0 (0.0%)	0 (0.0%)	20 (10.6%)	12 (3.0%)	46 (5.0%)	10 (0.5%)	21 (0.5%)	14 (0.7%)	123 (1.3%)
부모	0 (0.0%)	12 (5.2%)	48 (25.4%)	0 (0.0%)	9 (1.0%)	0 (0.0%)	10 (0.2%)	0 (0.0%)	79 (0.8%)
배우자	0 (0.0%)	0 (0.0%)	0 (0.0%)	18 (4.5%)	11 (1.2%)	32 (1.7%)	0 (0.0%)	0 (0.0%)	61 (0.6%)
간호·수발자 없음	28 (100.0%)	205 (89.5%)	120 (63.5%)	324 (80.4%)	733 (79.4%)	1,550 (81.0%)	3,236 (78.6%)	1,349 (66.7%)	7,545 (76.8%)
간호 · 수발자 필요	0 (0.0%)	11 (4.8%)	39 (20.6%)	55 (13.6%)	89 (9.6%)	421 (22.0%)	931 (22.6%)	616 (30.4%)	2162 (22.0%)
간호 · 수발자 불필요	28 (100.0%)	194 (84.7%)	81 (42.9%)	269 (66.7%)	644 (69.8%)	1,129 (59.0%)	2,305 (56.0%)	733 (36.2%)	5,383 (54.8%)
전체	28 (100.0%)	229 (100.0%)	189 (100.0%)	403 (100.0%)	923 (100.0%)	1,914 (100.0%)	4,119 (100.0%)	2,023 (100.0%)	9,828 (100.0%)

자료: 통계청 마이크로데이터서비스시스템(mdss.kostat.go.kr), 인구주택총조사(2010)

<표 258> 간호 · 수발자 및 혼인상태별 여성 1인가구

(단위: 명)

간호 · 수발자	미혼	기혼	사별	이혼	전체
간호·수발자 있음	212 (22.6%)	102 (21.3%)	1,688 (24.0%)	281 (20.3%)	2,283 (23.2%)
(손)자녀나 그 배우자	9 (1.0%)	53 (11.1%)	810 (11.5%)	64 (4.6%)	936 (9.5%)
무료 간호 · 수발자	64 (6.8%)	0 (0.0%)	527 (7.5%)	109 (7.9%)	700 (7.1%)
기타 친 · 인척	66 (7.0%)	8 (1.7%)	189 (2.7%)	39 (2.8%)	302 (3.1%)
유료 간호 · 수발자	10 (1.1%)	10 (2.1%)	239 (3.4%)	29 (2.1%)	288 (2.9%)
형제자매나 그 배우자	43 (4.6%)	11 (2.3%)	25 (0.4%)	44 (3.2%)	123 (1.3%)
부모	51 (5.4%)	0 (0.0%)	10 (0.1%)	18 (1.3%)	79 (0.8%)
배우자	0 (0.0%)	31 (6.5%)	12 (0.2%)	18 (1.3%)	61 (0.6%)
간호·수발자 없음	726 (77.4%)	376 (78.7%)	5,343 (76.0%)	1,100 (79.7%)	7,545 (76.8%)
간호 · 수발자 필요	113 (12.0%)	96 (20.1%)	1,666 (23.7%)	287 (20.8%)	2,162 (22.0%)
간호 · 수발자 불필요	613 (65.4%)	280 (58.6%)	3,677 (52.3%)	813 (58.9%)	5,383 (54.8%)
전체	938 (100.0%)	478 (100.0%)	7,031 (100.0%)	1,381 (100.0%)	9,828 (100.0%)

자료: 통계청 마이크로데이터서비스시스템(mdss.kostat.go.kr), 인구주택총조사(2010)

<표 259> 간호·수발자 및 교육정도별 여성 1인가구

(단위: 명)

간호 · 수발자	무학	초졸 이하	중졸 이하	고졸 이하	전문대 졸 이하	대졸 이하	대학원 재학 이상	전체
간호·수발자 있음	832 (24.2%)	861 (22.0%)	218 (23.4%)	329 (30.2%)	22 (12.9%)	21 (8.5%)	0 (0.0%)	2,283 (23.2%)
(손)자녀나 그 배우자	322 (9.3%)	375 (9.6%)	146 (15.7%)	83 (7.6%)	10 (5.9%)	0 (0.0%)	0 (0.0%)	936 (9.5%)
무료 간호 · 수발자	343 (10.0%)	258 (6.6%)	22 (2.4%)	65 (6.0%)	12 (7.1%)	0 (0.0%)	0 (0.0%)	700 (7.1%)
기타 친 · 인척	75 (2.2%)	131 (3.4%)	27 (2.9%)	69 (6.3%)	0 (0.0%)	0 (0.0%)	0 (0.0%)	302 (3.1%)
유료 간호 · 수발자	113 (3.3%)	101 (2.6%)	29 (3.1%)	45 (4.1%)	0 (0.0%)	0 (0.0%)	0 (0.0%)	288 (2.9%)
형제자매나 그 배우자	0 (0.0%)	42 (1.1%)	14 (1.5%)	54 (5.0%)	0 (0.0%)	13 (5.3%)	0 (0.0%)	123 (1.3%)
부모	10 (0.3%)	0 (0.0%)	0 (0.0%)	61 (5.6%)	0 (0.0%)	8 (3.3%)	0 (0.0%)	79 (0.8%)
배우자	0 (0.0%)	43 (1.1%)	0 (0.0%)	18 (1.7%)	0 (0.0%)	0 (0.0%)	0 (0.0%)	61 (0.6%)
간호·수발자 없음	2,612 (75.8%)	3,044 (78.0%)	713 (76.6%)	761 (69.8%)	148 (87.1%)	225 (91.5%)	42 (100.0%)	7,545 (76.8%)
간호 · 수발자 필요	949 (27.6%)	905 (23.2%)	108 (11.6%)	150 (13.8%)	9 (5.3%)	41 (16.7%)	0 (0.0%)	2,162 (22.0%)
간호 · 수발자 불필요	1,663 (48.3%)	2,139 (54.8%)	605 (65.0%)	611 (56.1%)	139 (81.8%)	184 (74.8%)	42 (100.0%)	5,383 (54.8%)
전체	3,444 (100.0%)	3,905 (100.0%)	931 (100.0%)	1,090 (100.0%)	170 (100.0%)	246 (100.0%)	42 (100.0%)	9,828 (100.0%)

자료: 통계청 마이크로데이터서비스시스템(mdss.kostat.go.kr), 인구주택총조사(2010)

<표 260> 간호·수발자 및 자치구별 여성 1인가구

(단위: 명)

간호 · 수발자	동구	중구	서구	유성구	대덕구	전체
간호·수발자 있음	575 (22.7%)	445 (20.4%)	730 (27.0%)	210 (22.3%)	323 (22.1%)	2,283 (23.2%)
(손)자녀나 그 배우자	206 (8.1%)	183 (8.4%)	273 (10.1%)	114 (12.1%)	160 (10.9%)	936 (9.5%)
무료 간호 · 수발자	189 (7.5%)	110 (5.0%)	269 (9.9%)	44 (4.7%)	88 (6.0%)	700 (7.1%)
기타 친 · 인척	96 (3.8%)	59 (2.7%)	105 (3.9%)	0 (0.0%)	42 (2.9%)	302 (3.1%)
유료 간호 · 수발자	57 (2.3%)	96 (4.4%)	71 (2.6%)	30 (3.2%)	34 (2.3%)	288 (2.9%)
형제자매나 그 배우자	25 (1.0%)	0 (0.0%)	65 (2.4%)	33 (3.5%)	0 (0.0%)	123 (1.3%)
부모	31 (1.2%)	11 (0.5%)	9 (0.3%)	20 (2.1%)	8 (0.5%)	79 (0.8%)
배우자	18 (0.7%)	23 (1.1%)	9 (0.3%)	11 (1.2%)	0 (0.0%)	61 (0.6%)
간호·수발자 없음	1,954 (77.3%)	1,741 (79.6%)	1,977 (73.0%)	733 (77.7%)	1,140 (77.9%)	7,545 (76.8%)
간호 · 수발자 필요	487 (19.3%)	798 (36.5%)	513 (19.0%)	134 (14.2%)	230 (15.7%)	2,162 (22.0%)
간호 · 수발자 불필요	1,467 (58.0%)	943 (43.1%)	1,464 (54.1%)	599 (63.5%)	910 (62.2%)	5,383 (54.8%)
전체	2,529 (100.0%)	2,186 (100.0%)	2,707 (100.0%)	943 (100.0%)	1,463 (100.0%)	9,828 (100.0%)

자료: 통계청 마이크로데이터서비스시스템(mdss.kostat.go.kr), 인구주택총조사(2010)

제5절 음식점

■ 음식점 이용 여부

지난 1주일간 음식점 이용 여부에 대해서는 여성 1인가구의 경우 62.6%가 이용하였다고 응답하였으며, 이것은 남성 1인가구의 75.6%, 2인 이상 가구의 여성가구원 69.2%, 2인 이상 가구의 남성가구원 76.9%보다 낮은 비율이다.

연령대가 높아질수록 음식점 이용 비율은 감소하였다. 20대는 94.3%로 가장 높은 비율을 나타냈으며, 70대 이상은 33.2%로 가장 낮은 비율을 보였다.

혼인상태에 따라서는 미혼은 90.6%, 이혼 68.6%, 사별 40.6%로 나타났다.

■ 음식점 이용 횟수

지난 1주일간 음식점 이용 횟수[89]는 2.51회로 2인 이상 가구의 여성 가구원 2.4회보다 높지만 남성 1인가구 3.6회, 남성 2인 이상 가구의 가구원 2.8회 보다는 낮게 나타났다.

연령대에 따라서는 연령대가 높아질수록 음식점 이용 횟수는 감소하는 경향을 보였으며, 20대 이하와 30대는 각각 3.1회와 3.0회로 나타났으며, 40대와 50대는 2.8회와 2.1회, 60대와 70대 이상은 1.9회와 1.7회로 나타났다.

혼인상태에 따라서는 사별이 1.75회로 가장 낮게 나타났으며, 그 다음으로 이혼 2.23회, 미혼 3.04회로 나타났다.

89) 전체 평균 2.62회

<표 261> 지난 1주일간 음식점 이용 여부

(단위: 명)

이용 여부	**여성 1인가구**	남성 1인가구	2인 이상 가구의 여성가구원	2인 이상 가구의 남성가구원	전체
이용했음	**404 (62.6%)**	394 (75.6%)	3,466 (69.2%)	3,720 (76.9%)	7,984 (72.5%)
이용하지 않았음	**241 (37.4%)**	127 (24.4%)	1,542 (30.8%)	1,118 (23.1%)	3,028 (27.5%)
전체	**645 (100.0%)**	521 (100.0%)	5,008 (100.0%)	4,838 (100.0%)	11,012 (100.0%)

자료: 대전광역시, 2013 대전광역시 사회조사

<표 262> 지난 1주일간 음식점 이용 여부 및 연령대별 여성 1인가구

(단위: 명)

이용 여부	20대 이하	30대	40대	50대	60대	70대 이상	전체
이용했음	149 (94.3%)	44 (83.0%)	41 (82.0%)	40 (64.5%)	65 (51.6%)	65 (33.2%)	404 (62.6%)
이용하지 않았음	9 (5.7%)	9 (17.0%)	9 (18.0%)	22 (35.5%)	61 (48.4%)	131 (66.8%)	241 (37.4%)
전체	158 (100.0%)	53 (100.0%)	50 (100.0%)	62 (100.0%)	126 (100.0%)	196 (100.0%)	645 (100.0%)

자료: 대전광역시, 2013 대전광역시 사회조사

<표 263> 지난 1주일간 음식점 이용 여부 및 혼인상태별 여성 1인가구

(단위: 명)

이용 여부	미혼	사별	이혼	전체
이용했음	222 (90.6%)	134 (40.6%)	48 (68.6%)	404 (62.6%)
이용하지 않았음	23 (9.4%)	196 (59.4%)	22 (31.4%)	241 (37.4%)
전체	245 (100.0%)	330 (100.0%)	70 (100.0%)	645 (100.0%)

자료: 대전광역시, 2013 대전광역시 사회조사

<표 264> 지난 1주일간 음식점 이용 횟수

(단위: 회)

가구구분	N	평균	표준편차	F	p
여성 1인가구	404	2.51[a]	1.884	49.546	.000
남성 1인가구	394	3.55[c]	2.704		
2인 이상 가구의 여성가구원	3,466	2.35[a]	1.979		
2인 이상 가구의 남성가구원	3,720	2.79[b]	2.338		
합계	7,984	2.62	2.208		

자료: 대전광역시, 2013 대전광역시 사회조사

<표 265> 여성 1인가구의 연령대별 지난 1주일간 음식점 이용 횟수

(단위: 회)

연령대	N	평균	표준편차	F	p
20대 이하	149	3.07[c]	1.937	8.587	.000
30대	44	3.00[c]	2.362		
40대	41	2.76[bc]	1.908		
50대	40	2.13[ab]	1.244		
60대	65	1.86[a]	1.478		
70대 이상	65	1.66[a]	1.534		
합계	404	2.51	1.884		

자료: 대전광역시, 2013 대전광역시 사회조사

<표 266> 여성 1인가구의 혼인상태별 지난 1주일간 음식점 이용 횟수

(단위: 회)

혼인상태	N	평균	표준편차	F	p
미혼	222	3.04[b]	2.047	22.063	.000
사별	134	1.75[a]	1.479		
이혼	48	2.23[a]	1.242		
합계	404	2.51	1.884		

자료: 대전광역시, 2013 대전광역시 사회조사

제9장 여성 1인가구의 교통이용 현황

제1절 통근 · 통학
제2절 일상적인 교통수단

제9장 여성 1인가구의 교통이용 현황

제1절 통근 · 통학

■ 통근 · 통학

여성 1인가구의 통근 · 통학[90] 비율은 44.2%와 12.7%로 남성 1인가구의 60.0%와 19.3%, 2인 이상 가구의 여성가구원의 48.0%와 20.0%, 2인 이상 가구의 남성가구원의 48.2%와 19.7% 보다 낮게 나타났다.

여성 1인가구의 연령대가 높아질수록 통학의 비율은 낮아졌으며, 통근 비율은 연령대가 높아질수록 높아지다가 30대를 정점으로 낮아지는 경향을 보인다. 통근 · 통학을 하지 않는 비율은 20대가 가장 낮게 나타났으며, 연령대가 높아질수록 비율도 높아지는 것으로 나타났다.

혼인상태에 따라서는 미혼의 경우가 통근(58.1%)과 통학(26.1%) 비율이 모두 가장 높게 나타났다. 그 다음으로 기혼의 통근과 통학 비율이 51.7%와 3.8%로 나타났으며, 이혼 51.3%와 1.8%, 사별 17.2%와 0.6%로 나타났다. 통근 · 통학을 하지 않는 비율은 사별이 82.2%로 가장 높게 나타났으며, 그 다음으로 이혼 46.9%, 기혼 44.4%, 미혼 15.8%로 나타났다.

교육정도에 따라서 통근의 비율은 대졸 이하를 제외한 나머지 학력집단에서는 학력이 상승할수록 통근비율이 높게 나타났으며, 통학의 비율은 대학원 재학 이상을 제외한 학력집단에서 학력이 상승할수록 비율이 상승하는 경향이 나타났다. 통근의 비율이 가장 높은 학력집단은 대학원 재학 이상으로 72.1%로 나타났으며, 통학의 비율이 가장 높은 학력집단은 대졸 이하로 37.1%로 나타났다. 통근 · 통학을 하지 않는 비율은 교육정도의 상승에 따라 낮아지는 것으로 나타났다.

---

90) 통근인구란 12세 이상 인구 중 매일 정기적으로 집에서 직장에 근무하러 다니는 자를 말함. 통학인구란 12세 이상 인구 중 정규학교(원) 뿐만 아니라 입시준비학원, 이·미용학원, 양재학원, 각종 기술학원 및 직업 훈련원 등에 다니는 자를 말함.

자치구에 따라서는 통근·통학을 하지 않는 비율이 대덕구가 54.9%로 가장 높게 나타났으며, 그 다음으로 중구 50.3%, 동구 48.2%, 서구 37.3%, 유성구 31.7% 순으로 나타났다. 통근 비율이 가장 높은 자치구는 서구로 54.0%, 가장 낮은 자치구는 동구로 33.6%로 나타났으며, 통학 비율이 가장 높은 자치구는 유성구로 20.6%, 가장 낮은 자치구는 대덕구로 7.7%로 나타났다.

■ 통근 · 통학 거리

여성 1인가구의 통근 · 통학 거리에 있어서 2km 미만이 차지하는 비율은 34.2%, 5km미만이 차지하는 비율은 31.3%로 나타났다. 이는 남성 1인가구 보다 낮은 비율이지만, 2인 이상 가구의 가구원 보다 높은 비율을 보였다.

여성 1인가구의 통근·통학 소요시간도 5분 이하가 8.9%, 6-10분이 23.5%로 남성 1인가구 보다 낮은 비율이지만, 2인 이상 가구의 가구원 보다 높은 비율을 보였다. 평균 통근 · 통학 소요시간은 여성 1인가구의 경우 21.87분으로 남성 1인가구의 21.95분과 함께 가장 짧은 것으로 나타났다. 2인 이상 가구의 여성가구원과 남성가구원은 각각 26.02분과 25.82분으로 나타났다.

연령대에 따라서는 10대가 12.74분으로 가장 짧은 것으로 나타났다. 그 다음으로 80세 이상 15.00분, 20대 19.64분, 40대 22.81분, 30대 23.29분 등의 순으로 나타났다.

혼인상태에 따라서는 미혼이 21.01분으로 가장 짧았으며, 그 다음으로 기혼 22.48분, 사별 23.63분 이혼 24.26분 등으로 나타났다.

교육정도에 따라서는 무학 19.56분, 대졸 이하 20.53분, 대학원 재학 이상 21.69분, 전문대졸 이하 21. 85분, 고졸 이하 22.71분, 중졸 이하 23.89분, 초졸 이하 24.50분으로 나타났다.

자치구별 통근·통학 평균 소요시간을 살펴보면, 유성구가 19.6분으로 가장 짧은 것으로 나타났으며, 그 다음으로 동구 21.6분, 중구 22.1분, 서구 22.5분, 대덕구 24.0분 순으로 나타났다.

■ 이용교통수단

여성 1인가구의 이용교통수단[91] 중 가장 높은 비율을 차지한 것은 도보로 37.2%를 차지하고 있으며, 그 다음으로 시내 · 좌석 · 마을버스가 26.3%, 소형차, 소형 승합차가 23.7%를 차지하고 있다. 반면 남성 1인가구와 2인 이상 가구의 여성가구원과 남성가구원은 승용차, 소형승합차를 이용하는 비율이 가장 높았으며, 그 다음으로 도보의 비율이 높게 나타났으며, 시내 · 좌석 · 마을버스의 이용비율은 세 번째로 높게 나타났다.

여성 1인가구의 연령대가 높아질수록 도보를 이용하는 비율은 낮게 나타났으며, 시내·좌석·마을버스의 비율은 연령대가 높아질수록 증가하다가 20대를 정점으로 낮아지는 경향을 보였으며, 승용차, 소형 승합차를 이용하는 비율은 연령대가 높아질수록 증가하다가 30대를 정점으로 감소하는 것으로 나타났다.

혼인상태에 따라서는 미혼의 경우 도보가 가장 높게 나타났으며, 기혼과 이혼은 승용차, 소형승합차의 비율이 가장 높은 것으로 나타났다. 사별의 경우에는 시내 · 좌석 · 마을버스의 이용 비율이 가장 높은 것으로 나타났다.

교육정도에 따라서는 대학원 재학 이상의 경우 승용차, 소형승합차의 이용비율이 가장 높게 나타났다. 무학, 전문대졸 이하와 대졸 이하의 경우에는 도보 이용 비율이 가장 높았으며, 초졸 이하와 중졸 이하, 고졸 이하에서는 시내 · 좌석 · 마을버스의 이용 비율이 가장 높게 나타났다.

모든 자치구에서 도보 이용 비율이 가장 높게 나타났으며, 그 중 동구에서 도보 이용 비율이 46.3%로 가장 높게 나타났다. 시내 · 마을 · 좌석버스의 이용 비율은 서구가 29.1%로 가장 높게 나타났으며, 승용차, 소형승합차의 이용 비율은 유성구가 31.7%로 가장 높게 나타났다.

---

91) 평상시 출근 또는 등교 시 이용하는 교통수단을 말하며 이용교통수단으로 승용차, 소형승합차,시내·좌석·마을버스, 기타버스, 고속·시외버스, 전철·지하철, 기차, 승용차, 택시, 자전거, 기타로 구분하였으며 도보는 별도의 이용교통수단을 이용하지 않는 경우에 한하여 별도로 조사하였음. 이용교통수단이 2종류 이상인 경우 주된 이용교통수단 2가지만 조사하였음.

■ 통근 · 통한 이용 교통수단 개수

통근 · 통학 이용 교통수단 개수는 가구구분에 따른 차이가 크지 않은 것으로 나타났다. 2개의 교통수단을 이용하는 비율이 여성 1인가구의 연령대 중 20대와 30대, 70대가 다른 연령대에 비해 높게 나타났다. 혼인상태에 따라서 2개의 교통수단을 이용하는 비율은 기혼과 미혼이 각각 6.2%와 5.3%로 사별과 이혼의 3.5%와 2.9%에 비해 높게 나타났다. 교육정도에 따라서 2개의 교통수단을 이용하는 비율은 대학원 재학 이상과 전문대졸 이하에서 각각 6.9%와 6.7%로 다른 집단에 비해 높게 나타났다.

자치구에 따라서는 2개의 교통수단을 이용하는 비율이 중구가 6.6%로 가장 높게 나타났으며, 그 다음으로 유성구 5.1%, 서구 4.7%, 동구 4.3%, 대덕구 3.6% 순으로 나타났다.

<표 267> 통근 · 통학 여부

(단위: 명)

통근 · 통학	**여성 1인가구**	남성 1인가구	2인 이상 가구의 여성가구원	2인 이상 가구의 남성가구원	전체
통근함	**29,861 (44.2%)**	39,624 (60.0%)	281,129 (48.0%)	271,887 (48.2%)	622,501 (48.5%)
통학함	**8,568 (12.7%)**	12,764 (19.3%)	116,988 (20.0%)	110,906 (19.7%)	249,226 (19.4%)
안함	**29,193 (43.2%)**	13,679 (20.7%)	188,052 (32.1%)	181,300 (32.1%)	412,224 (32.1%)
전체	**67,622 (100.0%)**	66,067 (100.0%)	586,169 (100.0%)	564,093 (100.0%)	1,283,951 (100.0%)

자료: 통계청 마이크로데이터서비스시스템(mdss.kostat.go.kr), 인구주택총조사(2010)

<표 268> 통근 · 통학 여부 및 연령대별 여성 1인가구

(단위: 명)

통근 · 통학	10-19세	20-29세	30-39세	40-49세	50-59세	60-69세	70-79세	80세 이상	전체
통근함	147 (8.9%)	9,537 (55.5%)	7,549 (75.6%)	5,153 (65.5%)	5,018 (51.5%)	1,762 (21.3%)	670 (7.0%)	25 (0.7%)	29,861 (44.2%)
통학함	1,333 (80.8%)	6,119 (35.6%)	382 (3.8%)	299 (3.8%)	227 (2.3%)	121 (1.5%)	76 (0.8%)	11 (0.3%)	8,568 (12.7%)
안함	169 (10.2%)	1,525 (8.9%)	2,056 (20.6%)	2,415 (30.7%)	4,507 (46.2%)	6,407 (77.3%)	8,782 (92.2%)	3,332 (98.9%)	29,193 (43.2%)
전체	1,649 (100.0%)	17,181 (100.0%)	9,987 (100.0%)	7,867 (100.0%)	9,752 (100.0%)	8,290 (100.0%)	9,528 (100.0%)	3,368 (100.0%)	67,622 (100.0%)

자료: 통계청 마이크로데이터서비스시스템(mdss.kostat.go.kr), 인구주택총조사(2010)

<표 269> 통근 · 통학 여부 및 혼인상태별 여성 1인가구

(단위: 명)

통근 · 통학	미혼	기혼	사별	이혼	전체
통근함	17,859 (58.1%)	3,297 (51.7%)	3,504 (17.2%)	5,201 (51.3%)	29,861 (44.2%)
통학함	8,011 (26.1%)	244 (3.8%)	131 (0.6%)	182 (1.8%)	8,568 (12.7%)
안함	4,865 (15.8%)	2,833 (44.4%)	16,734 (82.2%)	4,761 (46.9%)	29,193 (43.2%)
전체	30,735 (100.0%)	6,374 (100.0%)	20,369 (100.0%)	10,144 (100.0%)	67,622 (100.0%)

자료: 통계청 마이크로데이터서비스시스템(mdss.kostat.go.kr), 인구주택총조사(2010)

<표 270> 통근·통학 여부 및 교육정도별 여성 1인가구

(단위: 명)

통근 · 통학	무학	초졸 이하	중졸 이하	고졸 이하	전문대 졸 이하	대졸 이하	대학원 재학이상	전체
통근함	611 (9.1%)	2,633 (21.5%)	2,296 (37.0%)	8,501 (55.7%)	5,309 (65.4%)	7,733 (50.8%)	2,778 (72.1%)	29,861 (44.2%)
통학함	11 (0.2%)	144 (1.2%)	73 (1.2%)	445 (2.9%)	1,456 (17.9%)	5,647 (37.1%)	792 (20.6%)	8,568 (12.7%)
안함	6,104 (90.8%)	9,463 (77.3%)	3,840 (61.8%)	6,312 (41.4%)	1,351 (16.6%)	1,840 (12.1%)	283 (7.3%)	29,193 (43.2%)
전체	6,726 (100.0%)	12,240 (100.0%)	6,209 (100.0%)	15,258 (100.0%)	8,116 (100.0%)	15,220 (100.0%)	3,853 (100.0%)	67,622 (100.0%)

자료: 통계청 마이크로데이터서비스시스템(mdss.kostat.go.kr), 인구주택총조사(2010)

<표 271> 통근 · 통학 여부 및 자치구별 여성 1인가구

(단위: 명)

통근 · 통학	동구	중구	서구	유성구	대덕구	전체
통근함	4,900 (33.6%)	4,910 (40.2%)	11,847 (54.0%)	5,226 (47.7%)	2,978 (37.5%)	29,861 (44.2%)
통학함	2,657 (18.2%)	1,152 (9.4%)	1,897 (8.6%)	2,253 (20.6%)	609 (7.7%)	8,568 (12.7%)
안함	7,030 (48.2%)	6,144 (50.3%)	8,191 (37.3%)	3,467 (31.7%)	4,361 (54.9%)	29,193 (43.2%)
전체	14,587 (100.0%)	12,206 (100.0%)	21,935 (100.0%)	10,946 (100.0%)	7,948 (100.0%)	67,622 (100.0%)

자료: 통계청 마이크로데이터서비스시스템(mdss.kostat.go.kr), 인구주택총조사(2010)

<표 272> 통근 · 통학 거리

(단위: 명)

교통수단	**여성 1인가구**	남성 1인가구	2인 이상 가구의 여성가구원	2인 이상 가구의 남성가구원	전체
2km 미만	**116** **(34.2%)**	154 (40.5%)	641 (26.6%)	734 (18.3%)	1,645 (23.0%)
5km 미만	**106** **(31.3%)**	101 (26.6%)	773 (32.1%)	1,237 (30.8%)	2,217 (31.0%)
10km 미만	**53** **(15.6%)**	61 (16.1%)	422 (17.5%)	843 (21.0%)	1,379 (19.3%)
15km 미만	**25** **(7.4%)**	30 (7.9%)	294 (12.2%)	509 (12.7%)	858 (12.0%)
20km 미만	**18** **(5.3%)**	14 (3.7%)	146 (6.1%)	304 (7.6%)	482 (6.7%)
20km 이상	**21** **(6.2%)**	20 (5.3%)	133 (5.5%)	388 (9.7%)	562 (7.9%)
전체	**339** **(100.0%)**	380 (100.0%)	2,409 (100.0%)	4,015 (100.0%)	7,143 (100.0%)

자료: 대전광역시, 2013 대전광역시 사회조사

<표 273> 통근 · 통학 소요시간

(단위: 명)

소요시간	**여성 1인가구**	남성 1인가구	2인 이상 가구의 여성가구원	2인 이상 가구의 남성가구원	전체
5분 이하	**3,425**	5,498	27,653	27,986	64,562
	(8.9%)	(10.5%)	(6.9%)	(7.3%)	(7.4%)
6-10분	**9,023**	12,745	68,308	66,892	156,968
	(23.5%)	(24.3%)	(17.2%)	(17.5%)	(18.0%)
11-20분	**13,581**	17,521	125,459	118,436	274,997
	(35.3%)	(33.4%)	(31.5%)	(30.9%)	(31.5%)
21-30분	**7,726**	10,149	104,491	99,881	222,247
	(20.1%)	(19.4%)	(26.2%)	(26.1%)	(25.5%)
31-60분	**3,909**	4,974	55,318	53,135	117,336
	(10.2%)	(9.5%)	(13.9%)	(13.9%)	(13.5%)
61분 이상	**765**	1,501	16,888	16,463	35,617
	(2.0%)	(2.9%)	(4.2%)	(4.3%)	(4.1%)
전체	**38,429**	52,388	398,117	382,793	871,727
	(100.0%)	(100.0%)	(100.0%)	(100.0%)	(100.0%)

자료: 통계청 마이크로데이터서비스시스템(mdss.kostat.go.kr), 인구주택총조사(2010)

<표 274> 통근 · 통학 소요시간 평균

(단위: 분)

가구구분	N[92]	평균	F	p
여성 1인가구	3,693	21.8670[b]	105.31	<.0001
남성 1인가구	5,029	21.9513[b]		
2인 이상 가구의 여성가구원	40,021	26.0145[a]		
2인 이상 가구의 남성가구원	39,400	25.8208[a]		
합계	88,143	25.5223		

자료: 통계청 마이크로데이터서비스시스템(mdss.kostat.go.kr), 인구주택총조사(2010)

92) 가중치를 적용하지 않음.

<표 275> 통근 · 통학 소요시간 및 연령대별 여성 1인가구

(단위: 명)

소요시간	10-19세	20-29세	30-39세	40-49세	50-59세	60-69세	70-79세	80세 이상	전체
5분 이하	285 (19.3%)	1,623 (10.4%)	483 (6.1%)	449 (8.2%)	353 (6.7%)	160 (8.5%)	67 (9.0%)	5 (13.9%)	3,425 (8.9%)
6-10분	550 (37.2%)	4,287 (27.4%)	1,494 (18.8%)	1,029 (18.9%)	1,077 (20.5%)	354 (18.8%)	224 (30.0%)	8 (22.2%)	9,023 (23.5%)
11-20분	530 (35.8%)	5,573 (35.6%)	2,954 (37.2%)	2,153 (39.5%)	1,625 (31.0%)	573 (30.4%)	161 (21.6%)	12 (33.3%)	13,581 (35.3%)
21-30분	52 (3.5%)	2,678 (17.1%)	1,895 (23.9%)	1,186 (21.8%)	1,284 (24.5%)	433 (23.0%)	187 (25.1%)	11 (30.6%)	7,726 (20.1%)
31-60분	63 (4.3%)	1,298 (8.3%)	935 (11.8%)	526 (9.6%)	732 (14.0%)	283 (15.0%)	72 (9.7%)	0 (0.0%)	3,909 (10.2%)
61분 이상	0 (0.0%)	197 (1.3%)	170 (2.1%)	109 (2.0%)	174 (3.3%)	80 (4.2%)	35 (4.7%)	0 (0.0%)	765 (2.0%)
전체	1,480 (100.0%)	15,656 (100.0%)	7,931 (100.0%)	5,452 (100.0%)	5,245 (100.0%)	1,883 (100.0%)	746 (100.0%)	36 (100.0%)	38,429 (100.0%)

자료: 통계청 마이크로데이터서비스시스템(mdss.kostat.go.kr), 인구주택총조사(2010)

<표 276> 여성 1인가구의 연령대별 통근 · 통학 소요시간 평균

(단위: 분)

연령대	N[93]	평균	F	p
10-19세	138	13.739[c]		
20-29세	1,462	19.643[abc]		
30-39세	786	23.286[ab]		
40-49세	535	22.806[abc]		
50-59세	511	25.640[a]	15.42	<.0001
60-69세	185	25.632[a]		
70-79세	72	24.069[ab]		
80세 이상	4	15.000[bc]		
전체	3,693	21.867		

자료: 통계청 마이크로데이터서비스시스템(mdss.kostat.go.kr), 인구주택총조사(2010)

93) 가중치를 적용하지 않음.

<표 277> 통근 · 통학 소요시간 및 혼인상태별 여성 1인가구

(단위: 명)

소요시간	미혼	기혼	사별	이혼	전체
5분 이하	2,413 (9.3%)	349 (9.9%)	280 (7.7%)	383 (7.1%)	3,425 (8.9%)
6-10분	6,450 (24.9%)	756 (21.3%)	793 (21.8%)	1,024 (19.0%)	9,023 (23.5%)
11-20분	9,289 (35.9%)	1,249 (35.3%)	1,159 (31.9%)	1,884 (35.0%)	13,581 (35.3%)
21-30분	4,817 (18.6%)	734 (20.7%)	838 (23.1%)	1,337 (24.8%)	7,726 (20.1%)
31-60분	2,443 (9.4%)	402 (11.4%)	465 (12.8%)	599 (11.1%)	3,909 (10.2%)
61분 이상	458 (1.8%)	51 (1.4%)	100 (2.8%)	156 (2.9%)	765 (2.0%)
전체	25,870 (100.0%)	3,541 (100.0%)	3,635 (100.0%)	5,383 (100.0%)	38,429 (100.0%)

자료: 통계청 마이크로데이터서비스시스템(mdss.kostat.go.kr), 인구주택총조사(2010)

<표 278> 여성 1인가구의 혼인상태별 통근 · 통학 소요시간 평균

(단위: 분)

혼인상태	N[94]	평균	F	p
미혼	2,471	21.007[b]	7.65	<.0001
기혼	355	22.476[ab]		
사별	350	23.634[a]		
이혼	517	24.362[a]		
전체	3,693	21.867		

자료: 통계청 마이크로데이터서비스시스템(mdss.kostat.go.kr), 인구주택총조사(2010)

94) 가중치를 적용하지 않음.

<표 279> 통근 · 통학 소요시간 및 교육정도별 여성 1인가구

(단위: 명)

소요시간	무학	초졸 이하	중졸 이하	고졸 이하	전문대 졸 이하	대졸 이하	대학원 재학 이상	전체
5분 이하	46 (7.4%)	286 (10.3%)	143 (6.0%)	683 (7.6%)	532 (7.9%)	1,388 (10.4%)	347 (9.7%)	3,425 (8.9%)
6-10분	176 (28.3%)	543 (19.6%)	525 (22.2%)	1,932 (21.6%)	1,575 (23.3%)	3,478 (26.0%)	794 (22.2%)	9,023 (23.5%)
11-20분	206 (33.1%)	862 (31.0%)	763 (32.2%)	3,231 (36.1%)	2,425 (35.8%)	4,749 (35.5%)	1,345 (37.7%)	13,581 (35.3%)
21-30분	140 (22.5%)	595 (21.4%)	575 (24.3%)	1,975 (22.1%)	1,449 (21.4%)	2,287 (17.1%)	705 (19.7%)	7,726 (20.1%)
31-60분	54 (8.7%)	420 (15.1%)	315 (13.3%)	952 (10.6%)	687 (10.2%)	1,231 (9.2%)	250 (7.0%)	3,909 (10.2%)
61분 이상	0 (0.0%)	71 (2.6%)	48 (2.0%)	173 (1.9%)	97 (1.4%)	247 (1.8%)	129 (3.6%)	765 (2.0%)
전체	622 (100.0%)	2,777 (100.0%)	2,369 (100.0%)	8,946 (100.0%)	6,765 (100.0%)	13,380 (100.0%)	3,570 (100.0%)	38,429 (100.0%)

자료: 통계청 마이크로데이터서비스시스템(mdss.kostat.go.kr), 인구주택총조사(2010)

<표 280> 여성 1인가구의 교육정도별 통근 · 통학 소요시간 평균

(단위: 분)

교육정도	N[95]	평균	F	p
무학	63	19.556[b]	3.65	0.0013
초졸 이하	263	24.502[a]		
중졸 이하	230	23.891[a]		
고졸 이하	872	22.709[ab]		
전문대졸 이하	668	21.852[ab]		
대졸 이하	1,247	20.525[b]		
대학원 재학 이상	350	21.686[ab]		
전체	3,693	21.867		

자료: 통계청 마이크로데이터서비스시스템(mdss.kostat.go.kr), 인구주택총조사(2010)

95) 가중치를 적용하지 않음.

<표 281> 통근·통학 소요시간 및 자치구별 여성 1인가구

(단위: 명)

소요시간	동구	중구	서구	유성구	대덕구	전체
5분 이하	833 (11.0%)	796 (13.1%)	887 (6.5%)	525 (7.0%)	384 (10.7%)	3,425 (8.9%)
6-10분	1,965 (26.0%)	1,321 (21.8%)	3,035 (22.1%)	1,914 (25.6%)	788 (22.0%)	9,023 (23.5%)
11-20분	2,453 (32.5%)	1,908 (31.5%)	4,955 (36.1%)	3,216 (43.0%)	1,049 (29.2%)	13,581 (35.3%)
21-30분	1,254 (16.6%)	1,310 (21.6%)	3,142 (22.9%)	1,308 (17.5%)	712 (19.8%)	7,726 (20.1%)
31-60분	939 (12.4%)	533 (8.8%)	1,507 (11.0%)	402 (5.4%)	528 (14.7%)	3,909 (10.2%)
61분 이상	113 (1.5%)	194 (3.2%)	218 (1.6%)	114 (1.5%)	126 (3.5%)	765 (2.0%)
전체	7,557 (100.0%)	6,062 (100.0%)	13,744 (100.0%)	7,479 (100.0%)	3,587 (100.0%)	38,429 (100.0%)

자료: 통계청 마이크로데이터서비스시스템(mdss.kostat.go.kr), 인구주택총조사(2010)

<표 282> 여성 1인가구의 자치구별 통근·통학 소요시간 평균

(단위: 분)

자치구	N[96]	평균	F	p
동구	659	21.5979[b]	5.52	0.0002
중구	562	22.1121[ab]		
서구	1,324	22.4841[ab]		
유성구	730	19.6233[c]		
대덕구	418	23.9258[a]		
전체	3,693	21.8670		

자료: 통계청 마이크로데이터서비스시스템(mdss.kostat.go.kr), 인구주택총조사(2010)

96) 가중치를 적용하지 않음.

<표 283> 통근 · 통학 이용 교통수단

(단위: 명)

교통수단[97]	여성 1인가구	남성 1인가구	2인 이상 가구의 여성가구원	2인 이상 가구의 남성가구원	전체
승용차, 소형 승합차	9,555 (23.7%)	23,456 (43.2%)	173,326 (41.6%)	178,908 (44.8%)	385,245 (42.3%)
걸어서	15,008 (37.2%)	16,844 (31.1%)	98,888 (23.7%)	92,788 (23.2%)	223,528 (24.5%)
시내·좌석·마을버스	10,616 (26.3%)	6,532 (12.0%)	84,586 (20.3%)	73,356 (18.4%)	175,090 (19.2%)
통근·통학 버스	1,772 (4.4%)	1,972 (3.6%)	23,323 (5.6%)	19,543 (4.9%)	46,610 (5.1%)
전철, 지하철	1,449 (3.6%)	776 (1.4%)	11,446 (2.7%)	9,706 (2.4%)	23,377 (2.6%)
자전거	398 (1.0%)	1,879 (3.5%)	7,235 (1.7%)	7,864 (2.0%)	17,376 (1.9%)
택시	1,101 (2.7%)	755 (1.4%)	4,522 (1.1%)	3,602 (0.9%)	9,980 (1.1%)
기차	101 (0.3%)	201 (0.4%)	3,804 (0.9%)	3,228 (0.8%)	7,334 (0.8%)
고속·시외 버스	237 (0.6%)	276 (0.5%)	3,033 (0.7%)	2,872 (0.7%)	6,418 (0.7%)
기타 (오토바이, 화물차 등)	69 (0.2%)	1,545 (2.8%)	6,758 (1.6%)	7,453 (1.9%)	15,825 (1.7%)
전체	40,306 (100.0%)	54,236 (100.0%)	416,921 (100.0%)	399,320 (100.0%)	910,783 (100.0%)

자료: 통계청 마이크로데이터서비스시스템(mdss.kostat.go.kr), 인구주택총조사(2010)

97) 통근·통학시 이용하는 주된 교통수단을 최대 2가지만 선택함. 걸어서의 경우, 다른 교통수단은 이용하지 않고 걸어서 통근·통학하는 경우만 해당.

<표 284> 통근 · 통학 이용 교통수단 및 연령대별 여성 1인가구

(단위: 명)

교통수단	10-19세	20-29세	30-39세	40-49세	50-59세	60-69세	70-79세	80세 이상	전체
걸어서	1,188 (77.5%)	7,976 (48.4%)	1,896 (22.5%)	1,428 (25.3%)	1,489 (27.5%)	659 (33.4%)	355 (44.3%)	17 (47.2%)	15,008 (37.2%)
시내·좌석·마을버스	215 (14.0%)	4,100 (24.9%)	2,139 (25.4%)	1,404 (24.8%)	1,760 (32.5%)	758 (38.4%)	221 (27.6%)	19 (52.8%)	10,616 (26.3%)
승용차, 소형 승합차	42 (2.7%)	2,021 (12.3%)	3,274 (38.9%)	2,202 (39.0%)	1,566 (28.9%)	313 (15.8%)	137 (17.1%)	0 (0.0%)	9,555 (23.7%)
통근·통학 버스	54 (3.5%)	808 (4.9%)	348 (4.1%)	193 (3.4%)	236 (4.4%)	114 (5.8%)	19 (2.4%)	0 (0.0%)	1,772 (4.4%)
전철, 지하철	13 (0.8%)	668 (4.1%)	347 (4.1%)	150 (2.7%)	143 (2.6%)	71 (3.6%)	57 (7.1%)	0 (0.0%)	1,449 (3.6%)
택시	20 (1.3%)	625 (3.8%)	286 (3.4%)	88 (1.6%)	69 (1.3%)	13 (0.7%)	0 (0.0%)	0 (0.0%)	1,101 (2.7%)
자전거	0 (0.0%)	159 (1.0%)	47 (0.6%)	81 (1.4%)	60 (1.1%)	38 (1.9%)	13 (1.6%)	0 (0.0%)	398 (1.0%)
고속·시외 버스	0 (0.0%)	68 (0.4%)	49 (0.6%)	65 (1.1%)	46 (0.8%)	9 (0.5%)	0 (0.0%)	0 (0.0%)	237 (0.6%)
기차	0 (0.0%)	51 (0.3%)	0 (0.0%)	16 (0.3%)	34 (0.6%)	0 (0.0%)	0 (0.0%)	0 (0.0%)	101 (0.3%)
기타 (오토바이, 화물차 등)	0 (0.0%)	11 (0.1%)	22 (0.3%)	26 (0.5%)	10 (0.2%)	0 (0.0%)	0 (0.0%)	0 (0.0%)	69 (0.2%)
전체	1,532 (100.0%)	16,487 (100.0%)	8,408 (100.0%)	5,653 (100.0%)	5,413 (100.0%)	1,975 (100.0%)	802 (100.0%)	36 (100.0%)	40,306 (100.0%)

자료: 통계청 마이크로데이터서비스시스템(mdss.kostat.go.kr), 인구주택총조사(2010)

<표 285> 통근·통학 이용 교통수단 및 혼인상태별 여성 1인가구

(단위: 명)

교통수단	미혼	기혼	사별	이혼	전체
걸어서	11,206 (41.1%)	968 (25.7%)	1,266 (33.6%)	1,568 (28.3%)	15,008 (37.2%)
시내·좌석·마을버스	6,734 (24.7%)	884 (23.5%)	1,381 (36.7%)	1,617 (29.2%)	10,616 (26.3%)
승용차, 소형 승합차	5,574 (20.5%)	1,452 (38.6%)	717 (19.0%)	1,812 (32.7%)	9,555 (23.7%)
통근·통학 버스	1,247 (4.6%)	180 (4.8%)	156 (4.1%)	189 (3.4%)	1,772 (4.4%)
전철, 지하철	1,074 (3.9%)	74 (2.0%)	141 (3.7%)	160 (2.9%)	1,449 (3.6%)
택시	909 (3.3%)	72 (1.9%)	21 (0.6%)	99 (1.8%)	1,101 (2.7%)
자전거	256 (0.9%)	49 (1.3%)	54 (1.4%)	39 (0.7%)	398 (1.0%)
고속·시외 버스	153 (0.6%)	55 (1.5%)	17 (0.5%)	12 (0.2%)	237 (0.6%)
기차	48 (0.2%)	10 (0.3%)	11 (0.3%)	32 (0.6%)	101 (0.3%)
기타 (오토바이, 화물차 등)	43 (0.2%)	17 (0.5%)	0 (0.0%)	9 (0.2%)	69 (0.2%)
전체[98]	27,244 (100.0%)	3,761 (100.0%)	3,764 (100.0%)	5,537 (100.0%)	40,306 (100.0%)

자료: 통계청 마이크로데이터서비스시스템(mdss.kostat.go.kr), 인구주택총조사(2010)

98) 통근·통학 교통수단 미이용자를 포함한 전체 여성 1인가구수를 말함.

<표 286> 통근·통학 이용 교통수단 및 교육정도별 여성 1인가구

(단위: 명)

교통수단	무학	초졸 이하	중졸 이하	고졸 이하	전문대 졸 이하	대졸 이하	대학원 재학이상	전체
걸어서	339 (53.6%)	999 (34.6%)	845 (34.8%)	2,696 (29.0%)	2,681 (37.1%)	6,475 (46.2%)	973 (25.5%)	15,008 (37.2%)
시내·좌석·마을버스	153 (24.2%)	1,155 (40.0%)	901 (37.1%)	2,811 (30.2%)	1,998 (27.7%)	3,036 (21.7%)	562 (14.7%)	10,616 (26.3%)
승용차, 소형 승합차	110 (17.4%)	395 (13.7%)	442 (18.2%)	2,407 (25.9%)	1,498 (20.7%)	2,843 (20.3%)	1,860 (48.7%)	9,555 (23.7%)
통근·통학 버스	9 (1.4%)	150 (5.2%)	105 (4.3%)	422 (4.5%)	238 (3.3%)	674 (4.8%)	174 (4.6%)	1,772 (4.4%)
전철, 지하철	22 (3.5%)	100 (3.5%)	62 (2.6%)	363 (3.9%)	384 (5.3%)	486 (3.5%)	32 (0.8%)	1,449 (3.6%)
택시	0 (0.0%)	23 (0.8%)	54 (2.2%)	345 (3.7%)	338 (4.7%)	280 (2.0%)	61 (1.6%)	1,101 (2.7%)
자전거	0 (0.0%)	49 (1.7%)	0 (0.0%)	117 (1.3%)	39 (0.5%)	118 (0.8%)	75 (2.0%)	398 (1.0%)
고속·시외 버스	0 (0.0%)	9 (0.3%)	12 (0.5%)	92 (1.0%)	27 (0.4%)	59 (0.4%)	38 (1.0%)	237 (0.6%)
기차	0 (0.0%)	9 (0.3%)	0 (0.0%)	23 (0.2%)	11 (0.2%)	28 (0.2%)	30 (0.8%)	101 (0.3%)
기타 (오토바이, 화물차 등)	0 (0.0%)	0 (0.0%)	10 (0.4%)	30 (0.3%)	7 (0.1%)	11 (0.1%)	11 (0.3%)	69 (0.2%)
전체	633 (100.0%)	2,889 (100.0%)	2,431 (100.0%)	9,306 (100.0%)	7,221 (100.0%)	14,010 (100.0%)	3,816 (100.0%)	40,306 (100.0%)

자료: 통계청 마이크로데이터서비스시스템(mdss.kostat.go.kr), 인구주택총조사(2010)

<표 287> 통근 · 통학 이용 교통수단 및 자치구별 여성 1인가구

(단위: 명)

교통수단	동구	중구	서구	유성구	대덕구	전체
걸어서	3,647 (46.3%)	2,372 (36.7%)	4,719 (32.8%)	2,868 (36.5%)	1,402 (37.7%)	15,008 (37.2%)
시내·좌석·마을버스	2,207 (28.0%)	1,721 (26.6%)	4,187 (29.1%)	1,474 (18.8%)	1,027 (27.6%)	10,616 (26.3%)
승용차, 소형 승합차	1,217 (15.4%)	1,592 (24.6%)	3,352 (23.3%)	2,492 (31.7%)	902 (24.3%)	9,555 (23.7%)
통근·통학 버스	281 (3.6%)	270 (4.2%)	674 (4.7%)	373 (4.7%)	174 (4.7%)	1,772 (4.4%)
전철, 지하철	299 (3.8%)	233 (3.6%)	677 (4.7%)	198 (2.5%)	42 (1.1%)	1,449 (3.6%)
택시	75 (1.0%)	148 (2.3%)	550 (3.8%)	231 (2.9%)	97 (2.6%)	1,101 (2.7%)
자전거	52 (0.7%)	67 (1.0%)	123 (0.9%)	128 (1.6%)	28 (0.8%)	398 (1.0%)
고속·시외 버스	77 (1.0%)	33 (0.5%)	72 (0.5%)	38 (0.5%)	17 (0.5%)	237 (0.6%)
기차	21 (0.3%)	16 (0.2%)	10 (0.1%)	34 (0.4%)	20 (0.5%)	101 (0.3%)
기타 (오토바이, 화물차 등)	9 (0.1%)	10 (0.2%)	21 (0.1%)	22 (0.3%)	7 (0.2%)	69 (0.2%)
전체	7,885 (100.0%)	6,462 (100.0%)	14,385 (100.0%)	7,858 (100.0%)	3,716 (100.0%)	40,306 (100.0%)

자료: 통계청 마이크로데이터서비스시스템(mdss.kostat.go.kr), 인구주택총조사(2010)

<표 288> 통근 · 통학 이용 교통수단 개수

(단위: 명)

개수[99]	**여성 1인가구**	남성 1인가구	2인 이상 가구의 여성가구원	2인 이상 가구의 남성가구원	전체
걸어서	**15,008 (39.1%)**	16,844 (32.2%)	98,888 (24.8%)	92,788 (24.2%)	223,528 (25.6%)
1개	**21,544 (56.1%)**	33,696 (64.3%)	280,425 (70.4%)	273,478 (71.4%)	609,143 (69.9%)
2개	**1,877 (4.9%)**	1,848 (3.5%)	18,804 (4.7%)	16,527 (4.3%)	39,056 (4.5%)
전체[100]	**38,429 (100.0%)**	52,388 (100.0%)	398,117 (100.0%)	382,793 (100.0%)	871,727 (100.0%)

자료: 통계청 마이크로데이터서비스시스템(mdss.kostat.go.kr), 인구주택총조사(2010)

<표 289> 통근 · 통학 이용 교통수단 개수 및 연령대별 여성 1인가구

(단위: 명)

개수	10-19세	20-29세	30-39세	40-49세	50-59세	60-69세	70-79세	80세 이상	전체
걸어서	1,188 (80.3%)	7,976 (50.9%)	1,896 (23.9%)	1,428 (26.2%)	1,489 (28.4%)	659 (35.0%)	355 (47.6%)	17 (47.2%)	15,008 (39.1%)
1개	240 (16.2%)	6,849 (43.7%)	5,558 (70.1%)	3,823 (70.1%)	3,588 (68.4%)	1,132 (60.1%)	335 (44.9%)	19 (52.8%)	21,544 (56.1%)
2개	52 (3.5%)	831 (5.3%)	477 (6.0%)	201 (3.7%)	168 (3.2%)	92 (4.9%)	56 (7.5%)	0 (0.0%)	1,877 (4.9%)
전체	1,480 (100.0%)	15,656 (100.0%)	7,931 (100.0%)	5,452 (100.0%)	5,245 (100.0%)	1,883 (100.0%)	746 (100.0%)	36 (100.0%)	38,429 (100.0%)

자료: 통계청 마이크로데이터서비스시스템(mdss.kostat.go.kr), 인구주택총조사(2010)

99) 통근·통학시 이용하는 주된 교통수단을 최대 2가지만 선택함. 걸어서의 경우, 다른 교통수단은 이용하지 않고 걸어서 통근·통학하는 경우만 해당.

100) 통근·통학 교통수단 이용자의 합계

<표 290> 통근 · 통학 이용 교통수단 개수 및 혼인상태별 여성 1인가구

(단위: 명)

교통수단	미혼	기혼	사별	이혼	전체
걸어서	11,206 (43.3%)	968 (27.3%)	1,266 (34.8%)	1,568 (29.1%)	15,008 (39.1%)
1개	13,290 (51.4%)	2,353 (66.5%)	2,240 (61.6%)	3,661 (68.0%)	21,544 (56.1%)
2개	1,374 (5.3%)	220 (6.2%)	129 (3.5%)	154 (2.9%)	1,877 (4.9%)
전체	25,870 (100.0%)	3,541 (100.0%)	3,635 (100.0%)	5,383 (100.0%)	38,429 (100.0%)

자료: 통계청 마이크로데이터서비스시스템(mdss.kostat.go.kr), 인구주택총조사(2010)

<표 291> 통근 · 통학 이용 교통수단 개수 및 교육정도별 여성 1인가구

(단위: 명)

개수	무학	초졸 이하	중졸 이하	고졸 이하	전문대 졸 이하	대졸 이하	대학원 재학이상	전체
걸어서	339 (54.5%)	999 (36.0%)	845 (35.7%)	2,696 (30.1%)	2,681 (39.6%)	6,475 (48.4%)	973 (27.3%)	15,008 (39.1%)
1개	272 (43.7%)	1,666 (60.0%)	1,462 (61.7%)	5,890 (65.8%)	3,628 (53.6%)	6,275 (46.9%)	2,351 (65.9%)	21,544 (56.1%)
2개	11 (1.8%)	112 (4.0%)	62 (2.6%)	360 (4.0%)	456 (6.7%)	630 (4.7%)	246 (6.9%)	1,877 (4.9%)
전체	622 (100.0%)	2,777 (100.0%)	2,369 (100.0%)	8,946 (100.0%)	6,765 (100.0%)	13,380 (100.0%)	3,570 (100.0%)	38,429 (100.0%)

자료: 통계청 마이크로데이터서비스시스템(mdss.kostat.go.kr), 인구주택총조사(2010)

<표 292> 통근 · 통학 이용 교통수단 개수 및 자치구별 여성 1인가구

(단위: 명)

개수	동구	중구	서구	유성구	대덕구	전체
걸어서	3,647 (48.3%)	2,372 (39.1%)	4,719 (34.3%)	2,868 (38.3%)	1,402 (39.1%)	15,008 (39.1%)
1개	3,582 (47.4%)	3,290 (54.3%)	8,384 (61.0%)	4,232 (56.6%)	2,056 (57.3%)	21,544 (56.1%)
2개	328 (4.3%)	400 (6.6%)	641 (4.7%)	379 (5.1%)	129 (3.6%)	1,877 (4.9%)
전체	7,557 (100.0%)	6,062 (100.0%)	13,744 (100.0%)	7,479 (100.0%)	3,587 (100.0%)	38,429 (100.0%)

자료: 통계청 마이크로데이터서비스시스템(mdss.kostat.go.kr), 인구주택총조사(2010)

제2절 일상적인 교통수단

■ 일상적인 교통수단

일상적인 교통수단 중 1순위에 대해서 여성 1인가구의 가장 많은 응답은 도보로 46.4%를 차지하고 있다. 남성 1인가구도 도보의 비율이 36.3%로 가장 높았으며, 2인 이상 가구의 여성가구원은 버스(시내, 시외, 마을)의 비율이 38.8%로 가장 높게 나타났다. 2인 이상 가구의 남성가구원은 자동차(승용차, 소형승합차 등)의 비율이 54.7%로 가장 높게 나타났다.

일상적 교통수단 중 2순위에 대해서는 여성 1인가구의 46.9%가 버스라고 응답하여 가장 높은 비율을 차지하고 있었으며, 남성 1인가구에서도 버스가 35.2%로 가장 높게 나타났다. 2인 이상 가구의 여성가구원과 남성가구원도 34.5%와 29.0%가 버스라고 응답하여 가장 높은 비율을 차지하는 것으로 나타났다.

여성 1인가구의 연령대에 따른 일상적인 교통수단 1순위는 20대의 경우 버스가 44.9%로 가장 높게 나타났으며, 30대와 40대는 자가용이 각각 45.3%와 54.0%로 가장 높게 나타났다. 50대와 60대, 70대 이상에서는 도보의 비율이 각각 40.3%, 49.2%, 65.3%로 가장 높게 나타났다.

일상적인 교통수단 2순위에 대해서는 30대만 도보의 비율이 가장 높았으며, 다른 연령대에서는 버스의 비율이 가장 높게 나타났다.

■ 교통수단 보유

교통수단 보유 여부에 대해서는 여성 1인가구의 경우 79.5%가 없다고 응답하였으며, 남성 1인가구는 53.0%, 2인 이상 가구의 여성가구원과 남성가구원은 각각 19.7%와 17.5%가 없다고 응답하였다.

여성 1인가구의 연령대에 따라서 10대부터 30대까지는 연령대가 증가할수록 교통수단을 보유하지 않은 비율이 낮아지다가, 40대부터 다시 높아지는 것으로 나타났다.

혼인상태에 따라서는 사별의 경우 교통수단을 보유하지 않은 비율이 93.2%로 가장 높게 나타났으며, 그 다음으로 미혼 76.8%, 이혼 74.3%, 기혼 57.0% 순으로 나타났다.

교육정도에 따라서는 교통수단을 보유하지 않은 비율이 무학에서 고졸 이하까지는 낮아지다가, 고졸 이하부터 대학졸 이하까지 높아지는 것으로 나타났다. 다만 대학원 재학 이상에서는 다른 집단에 비해 매우 낮은 45.7%로 나타났다.

자치구에 따라서는 동구가 86.5%로 가장 높게 나타났으며, 그 다음으로 대덕구 81.2%, 중구 79.9%, 서구 79.1%, 유성구 69.2% 순으로 나타났다.

■ 교통수단 보유대수

교통수단 보유대수 평균을 살펴보면, 여성 1인가구와 남성 1인가구가 각각 0.02대와 0.05대로 가장 낮게 나타났으며, 2인 이상 가구의 여성가구원과 남성가구원은 0.11대로 나타났다.

<표 293> 일상적인 교통수단-1순위

(단위: 명)

교통수단	여성 1인가구	남성 1인가구	2인 이상 가구의 여성가구원	2인 이상 가구의 남성가구원	전체
자가용 (승용차, 소형 승합차 등)	96 (14.9%)	141 (27.1%)	1,206 (24.1%)	2,644 (54.7%)	4,087 (37.1%)
버스 (시내, 시외, 마을)	222 (34.4%)	155 (29.8%)	1,945 (38.8%)	1,099 (22.7%)	3,421 (31.1%)
걸어서	299 (46.4%)	189 (36.3%)	1,578 (31.5%)	802 (16.6%)	2,868 (26.0%)
자전거	7 (1.1%)	19 (3.6%)	93 (1.9%)	165 (3.4%)	284 (2.6%)
지하철	11 (1.7%)	10 (1.9%)	118 (2.4%)	74 (1.5%)	213 (1.9%)
택시	9 (1.4%)	5 (1.0%)	55 (1.1%)	21 (0.4%)	90 (0.8%)
기차	1 (0.2%)	0 (0.0%)	5 (0.1%)	11 (0.2%)	17 (0.2%)
기타	0 (0.0%)	2 (0.4%)	8 (0.2%)	22 (0.5%)	32 (0.3%)
전체	645 (100.0%)	521 (100.0%)	5,008 (100.0%)	4,838 (100.0%)	11,012 (100.0%)

자료: 대전광역시, 2013 대전광역시 사회조사

<표 294> 일상적인 교통수단-2순위

(단위: 명)

교통수단	**여성 1인가구**	남성 1인가구	2인 이상 가구의 여성가구원	2인 이상 가구의 남성가구원	전체
버스 (시내, 시외, 마을)	**286 (46.9%)**	172 (35.2%)	1,649 (34.5%)	1,330 (29.0%)	3,437 (32.8%)
걸어서	**144 (23.6%)**	137 (28.0%)	1,153 (24.1%)	1,151 (25.1%)	2,585 (24.7%)
택시	**74 (12.1%)**	55 (11.2%)	675 (14.1%)	818 (17.9%)	1,622 (15.5%)
지하철	**70 (11.5%)**	55 (11.2%)	724 (15.1%)	669 (14.6%)	1,518 (14.5%)
자가용 (승용차, 소형 승합차 등)	**21 (3.4%)**	21 (4.3%)	383 (8.0%)	267 (5.8%)	692 (6.6%)
자전거	**12 (2.0%)**	48 (9.8%)	190 (4.0%)	308 (6.7%)	558 (5.3%)
기차	**1 (0.2%)**	0 (0.0%)	7 (0.1%)	17 (0.4%)	25 (0.2%)
기타	**2 (0.3%)**	1 (0.2%)	4 (0.1%)	19 (0.4%)	26 (0.2%)
전체	**610 (100.0%)**	489 (100.0%)	4,785 (100.0%)	4,579 (100.0%)	10,463 (100.0%)

자료: 대전광역시, 2013 대전광역시 사회조사

<표 295> 일상적인 교통수단 1순위 및 연령대별 여성 1인가구

(단위: 명)

교통수단	20대 이하	30대	40대	50대	60대	70대 이상	전체
걸어서	64 (40.5%)	10 (18.9%)	10 (20.0%)	25 (40.3%)	62 (49.2%)	128 (65.3%)	299 (46.4%)
버스 (시내, 시외, 마을)	71 (44.9%)	17 (32.1%)	12 (24.0%)	23 (37.1%)	49 (38.9%)	50 (25.5%)	222 (34.4%)
자가용 (승용차, 소형 승합차 등)	14 (8.9%)	24 (45.3%)	27 (54.0%)	14 (22.6%)	9 (7.1%)	8 (4.1%)	96 (14.9%)
지하철	3 (1.9%)	1 (1.9%)	1 (2.0%)	0 (0.0%)	4 (3.2%)	2 (1.0%)	11 (1.7%)
택시	2 (1.3%)	0 (0.0%)	0 (0.0%)	0 (0.0%)	0 (0.0%)	7 (3.6%)	9 (1.4%)
자전거	3 (1.9%)	1 (1.9%)	0 (0.0%)	0 (0.0%)	2 (1.6%)	1 (0.5%)	7 (1.1%)
기차	1 (0.6%)	0 (0.0%)	0 (0.0%)	0 (0.0%)	0 (0.0%)	0 (0.0%)	1 (0.2%)
기타	0 (0.0%)	0 (0.0%)	0 (0.0%)	0 (0.0%)	0 (0.0%)	0 (0.0%)	0 (0.0%)
전체	158 (100.0%)	53 (100.0%)	50 (100.0%)	62 (100.0%)	126 (100.0%)	196 (100.0%)	645 (100.0%)

자료: 대전광역시, 2013 대전광역시 사회조사

<표 296> 일상적인 교통수단 2순위 및 연령대별 여성 1인가구

(단위: 명)

교통수단	20대 이하	30대	40대	50대	60대	70대 이상	전체
버스 (시내, 시외, 마을)	62 (41.9%)	12 (23.5%)	17 (36.2%)	26 (43.3%)	58 (48.7%)	111 (60.0%)	286 (46.9%)
걸어서	41 (27.7%)	14 (27.5%)	12 (25.5%)	13 (21.7%)	34 (28.6%)	30 (16.2%)	144 (23.6%)
택시	10 (6.8%)	12 (23.5%)	10 (21.3%)	8 (13.3%)	14 (11.8%)	20 (10.8%)	74 (12.1%)
지하철	29 (19.6%)	7 (13.7%)	4 (8.5%)	9 (15.0%)	8 (6.7%)	13 (7.0%)	70 (11.5%)
자가용 (승용차, 소형 승합차 등)	2 (1.4%)	2 (3.9%)	3 (6.4%)	4 (6.7%)	3 (2.5%)	7 (3.8%)	21 (3.4%)
자전거	3 (2.0%)	4 (7.8%)	1 (2.1%)	0 (0.0%)	2 (1.7%)	2 (1.1%)	12 (2.0%)
기차	1 (0.7%)	0 (0.0%)	0 (0.0%)	0 (0.0%)	0 (0.0%)	0 (0.0%)	1 (0.2%)
기타	0 (0.0%)	0 (0.0%)	0 (0.0%)	0 (0.0%)	0 (0.0%)	2 (1.1%)	2 (0.3%)
전체	148 (100.0%)	51 (100.0%)	47 (100.0%)	60 (100.0%)	119 (100.0%)	185 (100.0%)	610 (100.0%)

자료: 대전광역시, 2013 대전광역시 사회조사

<표 297> 교통수단 보유 여부 및 보유 대수

(단위: 명)

교통수단		여성 1인가구	남성 1인가구	2인 이상 가구의 여성가구원	2인 이상 가구의 남성가구원	전체
없음		**53,747 (79.5%)**	35,014 (53.0%)	134,564 (19.7%)	115,431 (17.5%)	338,756 (23.0%)
있음		**13,875 (20.5%)**	31,053 (47.0%)	549,523 (80.3%)	542,454 (82.5%)	1,136,905 (77.0%)
	1대	**13,486 (19.9%)**	30,028 (45.5%)	365,202 (53.4%)	349,367 (53.1%)	758,083 (51.4%)
	2대	**389 (0.6%)**	980 (1.5%)	164,436 (24.0%)	170,344 (25.9%)	336,149 (22.8%)
	3대	**0 (0.0%)**	37 (0.1%)	17,394 (2.5%)	19,961 (3.0%)	37,392 (2.5%)
	4대	**0 (0.0%)**	8 (0.0%)	2,450 (0.4%)	2,612 (0.4%)	5,070 (0.3%)
	5대	**0 (0.0%)**	0 (0.0%)	41 (0.0%)	170 (0.0%)	211 (0.0%)
전체		**67,622 (100.0%)**	66,067 (100.0%)	684,087 (100.0%)	657,885 (100.0%)	1,475,661 (100.0%)

자료: 통계청 마이크로데이터서비스시스템(mdss.kostat.go.kr), 인구주택총조사(2010)

<표 298> 교통수단 보유 여부 및 보유 대수 및 연령대별 여성 1인가구

(단위: 명)

교통수단		10-19세	20-29세	30-39세	40-49세	50-59세	60-69세	70-79세	80세 이상	전체
없음		1,608 (97.5%)	14,854 (86.5%)	5,734 (57.4%)	4,547 (57.8%)	6,859 (70.3%)	7,430 (89.6%)	9,372 (98.4%)	3,343 (99.3%)	53,747 (79.5%)
있음		41 (2.5%)	2,327 (13.5%)	4,253 (42.6%)	3,320 (42.2%)	2,893 (29.7%)	860 (10.4%)	156 (1.6%)	25 (0.7%)	13,875 (20.5%)
	1대	31 (1.9%)	2,291 (13.3%)	4,182 (41.9%)	3,225 (41.0%)	2,758 (28.3%)	818 (9.9%)	156 (1.6%)	25 (0.7%)	13,486 (19.9%)
	2대	10 (0.6%)	36 (0.2%)	71 (0.7%)	95 (1.2%)	135 (1.4%)	42 (0.5%)	0 (0.0%)	0 (0.0%)	389 (0.6%)
전체		1,649 (100.0%)	17,181 (100.0%)	9,987 (100.0%)	7,867 (100.0%)	9,752 (100.0%)	8,290 (100.0%)	9,528 (100.0%)	3,368 (100.0%)	67,622 (100.0%)

자료: 통계청 마이크로데이터서비스시스템(mdss.kostat.go.kr), 인구주택총조사(2010)

<표 299> 교통수단 보유 여부 및 보유 대수 및 혼인상태별 여성 1인가구

(단위: 명)

교통수단		미혼	기혼	사별	이혼	전체
없음		23,598 (76.8%)	3,635 (57.0%)	18,978 (93.2%)	7,536 (74.3%)	53,747 (79.5%)
있음		7,137 (23.2%)	2,739 (43.0%)	1,391 (6.8%)	2,608 (25.7%)	13,875 (20.5%)
	1대	7,030 (22.9%)	2,583 (40.5%)	1,339 (6.6%)	2,534 (25.0%)	13,486 (19.9%)
	2대	107 (0.3%)	156 (2.4%)	52 (0.3%)	74 (0.7%)	389 (0.6%)
전체		30,735 (100.0%)	6,374 (100.0%)	20,369 (100.0%)	10,144 (100.0%)	67,622 (100.0%)

자료: 통계청 마이크로데이터서비스시스템(mdss.kostat.go.kr), 인구주택총조사(2010)

<표 300> 교통수단 보유 여부 및 보유 대수 및 교육정도별 여성 1인가구

(단위: 명)

교통수단		무학	초졸 이하	중졸 이하	고졸 이하	전문대 졸 이하	대학졸 이하	대학원 재학이상	전체
없음		6,677 (99.3%)	11,568 (94.5%)	5,285 (85.1%)	11,046 (72.4%)	5,999 (73.9%)	11,413 (75.0%)	1,759 (45.7%)	53,747 (79.5%)
있음		49 (0.7%)	672 (5.5%)	924 (14.9%)	4,212 (27.6%)	2,117 (26.1%)	3,807 (25.0%)	2,094 (54.3%)	13,875 (20.5%)
	1대	49 (0.7%)	645 (5.3%)	884 (14.2%)	4,114 (27.0%)	2,045 (25.2%)	3,688 (24.2%)	2,061 (53.5%)	13,486 (19.9%)
	2대	0 (0.0%)	27 (0.2%)	40 (0.6%)	98 (0.6%)	72 (0.9%)	119 (0.8%)	33 (0.9%)	389 (0.6%)
전체		6,726 (100.0%)	12,240 (100.0%)	6,209 (100.0%)	15,258 (100.0%)	8,116 (100.0%)	15,220 (100.0%)	3,853 (100.0%)	67,622 (100.0%)

자료: 통계청 마이크로데이터서비스시스템(mdss.kostat.go.kr), 인구주택총조사(2010)

<표 301> 교통수단 보유 여부 및 보유 대수 및 자치구별 여성 1인가구

(단위: 명)

교통수단		동구	중구	서구	유성구	대덕구	전체
없음		12,624 (86.5%)	9,751 (79.9%)	17,348 (79.1%)	7,572 (69.2%)	6,452 (81.2%)	53,747 (79.5%)
있음		1,963 (13.5%)	2,455 (20.1%)	4,587 (20.9%)	3,374 (30.8%)	1,496 (18.8%)	13,875 (20.5%)
	1대	1,926 (13.2%)	2,359 (19.3%)	4,477 (20.4%)	3,262 (29.8%)	1,462 (18.4%)	13,486 (19.9%)
	2대	37 (0.3%)	96 (0.8%)	110 (0.5%)	112 (1.0%)	34 (0.4%)	389 (0.6%)
전체		14,587 (100.0%)	12,206 (100.0%)	21,935 (100.0%)	10,946 (100.0%)	7,948 (100.0%)	67,622 (100.0%)

자료: 통계청 마이크로데이터서비스시스템(mdss.kostat.go.kr), 인구주택총조사(2010)

<표 302> 가구구분에 따른 교통수단 보유대수 평균

(단위: 대)

가구구분	N	평균	F	p
여성 1인가구	67,175	0.020767[c]	1568.81	<.0001
남성 1인가구	67,763	0.046486[b]		
2인 이상 가구의 여성가구원	677,833	0.109027[a]		
2인 이상 가구의 남성가구원	677,387	0.109939[a]		
합계	1,490,158	0.102619		

자료: 통계청 마이크로데이터서비스시스템(mdss.kostat.go.kr), 인구주택총조사(2010)

제10장 여성 1인가구 노인 및 노후생활 현황

제1절 고령자 현황
제2절 생활비
제3절 노후생활

제10장 여성 1인가구 노인 및 노후생활 현황

제1절 고령자 현황

■ 고령자 현황

고령자[101] 전체 여성 인구 대비 여성 1인가구의 비율은 20.0%로 전체 광역시 평균 22.8% 보다 낮게 나타났다.

대전지역의 고령자 여성 1인가구가 전체 여성인구 중에서 차지하는 비율은 연령대가 높아질수록 차지하고 있는 비율이 증가하다가 75-79세를 정점(27.4%)으로 낮아지는 경향이 나타난다. 고령자 여성 1인가구의 연령분포를 살펴보면, 70-74세가 22.9%로 가장 높은 비율을 차지하고 있다. 그 다음으로 65-59세 21.1%, 75-79세 20.1%, 60-64세 19.2% 등의 순으로 나타나고 있다.

자치구별 분포를 살펴보면, 대전지역 고령자 여성 1인가구 중 26.5%가 서구에 거주하고 있으며, 그 다음으로 동구 24.8%, 중구 23.1%, 대덕구 15.2%, 유성구 10.4%가 거주하고 있는 것으로 나타났다. 자치구별 연령대 분포 차이는 1% 안팎으로 크지 않은 것으로 나타났다.

101) 2010. 11. 1 현재 호적이나 주민등록과는 관계없이 실제로 태어난 사실상의 만나이가 60세 이상인 자를 말함.

<표 303> 연령별 고령자(60세 이상) 여성 1인가구: 전체 광역시 비교

(단위: 명)

연령대	대전광역시			전체 광역시		
	전체 여성 인구	여성 1인가구	**여성 1인가구 /전체 여성인구**	전체 여성 인구	여성 1인가구	여성 1인가구 /전체 여성인구
계	103,787	20,741	**20.0%**	987,643	225,179	22.8%
60-64세	29,287	3,986	**13.6%**	290,112	43,883	15.1%
65-69세	23,884	4,373	**18.3%**	231,840	48,252	20.8%
70-74세	20,640	4,740	**23.0%**	196,577	52,555	26.7%
75-79세	15,198	4,160	**27.4%**	139,589	44,513	31.9%
80-84세	9,061	2,437	**26.9%**	81,388	25,426	31.2%
85세 이상	5,717	1,045	**18.3%**	48,137	10,550	21.9%

자료: 국가통계포털(kosis.kr), 인구주택총조사(2010)

<표 304> 연령별 고령자(60세 이상) 및 자치구별 여성 1인가구

(단위: 명)

연령대	대전광역시	동구	중구	서구	유성구	대덕구
계	20,741 (100.0%)	5,140 (100.0%)	4,790 (100.0%)	5,499 (100.0%)	2,160 (100.0%)	3,152 (100.0%)
60-64세	3,986 (19.2%)	935 (18.2%)	951 (19.9%)	1,113 (20.2%)	407 (18.8%)	580 (18.4%)
65-69세	4,373 (21.1%)	1,138 (22.1%)	971 (20.3%)	1,140 (20.7%)	473 (21.9%)	651 (20.7%)
70-74세	4,740 (22.9%)	1,184 (23.0%)	1,098 (22.9%)	1,247 (22.7%)	493 (22.8%)	718 (22.8%)
75-79세	4,160 (20.1%)	1,048 (20.4%)	932 (19.5%)	1,075 (19.5%)	438 (20.3%)	667 (21.2%)
80-84세	2,437 (11.7%)	577 (11.2%)	579 (12.1%)	660 (12.0%)	240 (11.1%)	381 (12.1%)
85세 이상	1,045 (5.0%)	258 (5.0%)	259 (5.4%)	264 (4.8%)	109 (5.0%)	155 (4.9%)

자료: 국가통계포털(kosis.kr), 인구주택총조사(2010)

제2절 생활비

■ 생활비 원천

고령자 여성 1인가구의 생활비 원천은 주로 따로 사는 자녀(50.7%)로 나타났으며, 29.8%는 국가·지방자치단체 보조로 생활하는 것으로 나타났다. 본인이나 배우자가 직접 일을 하는 경우는 13.0%였으며, 국민·공무원·사학·군인연금의 혜택을 받는 경우는 12.5%로 나타났다. 남성 1인가구와 2인 이상 가구의 가구원은 1인가구보다 직업을 통해 생활비를 확보하는 비율이 높게 나타났다.

고령자 여성 1인가구의 연령대가 높아질수록 따로 사는 자녀에게 생활비를 받거나 국가 · 지방자치단체 보조를 받는 비율이 높게 나타났으며, 60대의 경우 70대 이상에 비해 본인 · 배우자의 일이나 직업을 통해 생활비를 마련하는 비율이 높게 나타났다.

혼인상태에 따라서 미혼과 이혼의 경우 국가 · 지방자치단체의 보조가 각각 53.2%와 41.6%로 가장 높게 나타났으며, 기혼과 사별의 경우 따로 사는 자녀에게 생활비를 받는 비율이 각각 41.8%와 56.3%로 가장 높게 나타났다.

교육정도에 따라서는 학력이 높은 집단일수록 따로 사는 자녀에게 생활비를 받는 비율과 국가 · 지방자치단체 보조를 받는 비율이 낮아지는 경향이 나타났다. 본인 · 배우자의 일, 직업을 통해서 생활비를 마련하는 비율은 대졸 이하와 대학원 재학 이상에서 각각 22.5%와 37.5%로 다른 학력집단에 비해 높게 나타났다.

자치구에 따라서 동구와 대덕구에서 국가·지방자치단체 보조로 생활하는 비율이 34.6%, 42.7%로 상대적으로 높게 나타났다. 국민·공무원·사학·군인연금을 받는 비율은 서구와 유성구가 16.1%, 17.3%로 높게 나타났다.

<표 305> 연령 및 생활비 원천별 고령자(60세 이상) 여성 1인가구

(단위: 명)

연령대		전체	단일 수단-계	본인 또는 배우자 일	예금, 적금	공적 연금	개인 연금	부동산	따로 사는 자녀	국가, 지방자치 단체 보조	기타 단일수단	복합 수단-계	본인 또는 배우자의 일+공적 연금	본인 또는 배우자의 일+따로 사는 자녀	공적 연금+따로 사는 자녀	따로 사는 자녀+국가 ,지방자치 단체 보조	기타복합 수단
전체 광역시	60세 이상	229,650 (100.0%)	161,679 (70.4%)	20,610 (9.0%)	7,163 (3.1%)	10,621 (4.6%)	2,387 (1.0%)	3,650 (1.6%)	71,748 (31.2%)	41,059 (17.9%)	4,441 (1.9%)	67,971 (29.6%)	1,956 (0.9%)	3,876 (1.7%)	9,233 (4.0%)	21,951 (9.6%)	30,955 (13.5%)
	60-64세	44,774 (100.0%)	32,787 (73.2%)	10,379 (23.2%)	2,155 (4.8%)	2,566 (5.7%)	644 (1.4%)	693 (1.5%)	11,034 (24.6%)	4,291 (9.6%)	1,025 (2.3%)	11,987 (26.8%)	999 (2.2%)	1,264 (2.8%)	1,883 (4.2%)	827 (1.8%)	7,014 (15.7%)
	65-69세	49,066 (100.0%)	34,242 (69.8%)	5,324 (10.9%)	1,836 (3.7%)	2,668 (5.4%)	647 (1.3%)	889 (1.8%)	13,564 (27.6%)	8,231 (16.8%)	1,083 (2.2%)	14,824 (30.2%)	409 (0.8%)	953 (1.9%)	2,441 (5.0%)	3,458 (7.0%)	7,563 (15.4%)
	70세 이상	135,810 (100.0%)	94,650 (69.7%)	4,907 (3.6%)	3,172 (2.3%)	5,387 (4.0%)	1,096 (0.8%)	2,068 (1.5%)	47,150 (34.7%)	28,537 (21.0%)	2,333 (1.7%)	41,160 (30.3%)	548 (0.4%)	1,659 (1.2%)	4,909 (3.6%)	17,666 (13.0%)	16,378 (12.1%)
대전 광역시	60세 이상	21,186 (100.0%)	15,731 (74.3%)	1,837 (8.7%)	754 (3.6%)	1,307 (6.2%)	313 (1.5%)	309 (1.5%)	6,895 (32.5%)	3,853 (18.2%)	463 (2.2%)	5,455 (25.7%)	124 (0.6%)	325 (1.5%)	748 (3.5%)	1,705 (8.0%)	2,553 (12.1%)
	60-64세	3,966 (100.0%)	3,083 (77.7%)	971 (24.5%)	239 (6.0%)	275 (6.9%)	87 (2.2%)	53 (1.3%)	830 (20.9%)	469 (11.8%)	159 (4.0%)	883 (22.3%)	53 (1.3%)	81 (2.0%)	135 (3.4%)	111 (2.8%)	503 (12.7%)
	65-69세	4,324 (100.0%)	3,159 (73.1%)	538 (12.4%)	173 (4.0%)	295 (6.8%)	45 (1.0%)	101 (2.3%)	1,257 (29.1%)	646 (14.9%)	104 (2.4%)	1,165 (26.9%)	50 (1.2%)	77 (1.8%)	220 (5.1%)	199 (4.6%)	619 (14.3%)
	70세 이상	12,896 (100.0%)	9,489 (73.6%)	328 (2.5%)	342 (2.7%)	737 (5.7%)	181 (1.4%)	155 (1.2%)	4,808 (37.3%)	2,738 (21.2%)	200 (1.6%)	3,407 (26.4%)	21 (0.2%)	167 (1.3%)	393 (3.0%)	1,395 (10.8%)	1,431 (11.1%)

자료: 국가통계포털(kosis.kr), 인구주택총조사(2010)

<표 306> 고령자 생활비 원천

(단위: 명)

생활비 원천	**여성 1인가구**	남성 1인가구	2인 이상 가구의 여성가구원	2인 이상 가구의 남성가구원	전체
따로 사는 자녀	**10,742 (50.7%)**	2,098 (25.6%)	19,696 (24.1%)	17,472 (22.3%)	50,008 (26.4%)
본인・배우자의 일, 직업	**2,759 (13.0%)**	2,769 (33.8%)	21,090 (25.8%)	22,196 (28.4%)	48,814 (25.8%)
함께 사는 자녀	**0 (0.0%)**	0 (0.0%)	20,665 (25.3%)	18,555 (23.7%)	39,220 (20.7%)
국민・공무원・사학・군인 연금	**2,642 (12.5%)**	1,155 (14.1%)	16,098 (19.7%)	15,874 (20.3%)	35,769 (18.9%)
국가・지방자치단체 보조	**6,315 (29.8%)**	2,081 (25.4%)	8,198 (10.0%)	7,697 (9.8%)	24,291 (12.8%)
예금, 적금	**1,938 (9.1%)**	851 (10.4%)	9,401 (11.5%)	8,654 (11.1%)	20,844 (11.0%)
부동산	**772 (3.6%)**	294 (3.6%)	3,715 (4.5%)	3,814 (4.9%)	8,595 (4.5%)
개인 연금 (은행, 보험 등)	**640 (3.0%)**	271 (3.3%)	3,528 (4.3%)	3,625 (4.6%)	8,064 (4.3%)
친・인척	**374 (1.8%)**	167 (2.0%)	921 (1.1%)	749 (1.0%)	2,211 (1.2%)
이웃, 종교・사회단체 보조	**305 (1.4%)**	127 (1.6%)	376 (0.5%)	465 (0.6%)	1,273 (0.7%)
주식, 펀드, 채권 등	**12 (0.1%)**	83 (1.0%)	286 (0.4%)	319 (0.4%)	700 (0.4%)
기타	**142 (0.7%)**	68 (0.8%)	486 (0.6%)	563 (0.7%)	1,259 (0.7%)
전체	**21,186 (100.0%)**	8,187 (100.0%)	81,687 (100.0%)	78,210 (100.0%)	189,270 (100.0%)

자료: 통계청 마이크로데이터서비스시스템(mdss.kostat.go.kr), 인구주택총조사(2010)

<표 307> 고령자 생활비 원천 및 연령별 여성 1인가구

(단위: 명)

생활비 원천	60-69세	70-79세	80세 이상	전체
따로 사는 자녀	3,380 (40.8%)	5,413 (56.8%)	1,949 (57.9%)	10,742 (50.7%)
국가・지방 자치단체 보조	1,676 (20.2%)	3,402 (35.7%)	1,237 (36.7%)	6,315 (29.8%)
본인・배우자의 일, 직업	2,003 (24.2%)	728 (7.6%)	28 (0.8%)	2,759 (13.0%)
국민・공무원・사학・군인 연금	1,225 (14.8%)	1,082 (11.4%)	335 (9.9%)	2,642 (12.5%)
예금, 적금	1,012 (12.2%)	706 (7.4%)	220 (6.5%)	1,938 (9.1%)
부동산	374 (4.5%)	291 (3.1%)	107 (3.2%)	772 (3.6%)
개인 연금 (은행, 보험 등)	291 (3.5%)	293 (3.1%)	56 (1.7%)	640 (3.0%)
친・인척	180 (2.2%)	153 (1.6%)	41 (1.2%)	374 (1.8%)
이웃, 종교・사회 단체 보조	120 (1.4%)	91 (1.0%)	94 (2.8%)	305 (1.4%)
주식, 펀드, 채권 등	0 (0.0%)	12 (0.1%)	0 (0.0%)	12 (0.1%)
기타	77 (0.9%)	25 (0.3%)	40 (1.2%)	142 (0.7%)
전체	8,290 (100.0%)	9,528 (100.0%)	3,368 (100.0%)	21,186 (100.0%)

자료: 통계청 마이크로데이터서비스시스템(mdss.kostat.go.kr), 인구주택총조사(2010)

<표 308> 고령자 생활비 원천 및 혼인상태별 여성 1인가구

(단위: 명)

생활비 원천	미혼	기혼	사별	이혼	전체
따로 사는 자녀	9 (1.3%)	681 (41.8%)	9,611 (56.3%)	441 (24.5%)	10,742 (50.7%)
국가・지방 자치단체 보조	364 (53.2%)	235 (14.4%)	4,966 (29.1%)	750 (41.6%)	6,315 (29.8%)
본인・배우자의 일, 직업	139 (20.3%)	447 (27.4%)	1,886 (11.0%)	287 (15.9%)	2,759 (13.0%)
국민・공무원・사학・군인 연금	66 (9.6%)	239 (14.7%)	2,191 (12.8%)	146 (8.1%)	2,642 (12.5%)
예금, 적금	82 (12.0%)	183 (11.2%)	1,398 (8.2%)	275 (15.3%)	1,938 (9.1%)
부동산	0 (0.0%)	55 (3.4%)	633 (3.7%)	84 (4.7%)	772 (3.6%)
개인 연금 (은행, 보험 등)	0 (0.0%)	53 (3.3%)	531 (3.1%)	56 (3.1%)	640 (3.0%)
친・인척	54 (7.9%)	20 (1.2%)	256 (1.5%)	44 (2.4%)	374 (1.8%)
이웃, 종교・사회 단체 보조	34 (5.0%)	21 (1.3%)	211 (1.2%)	39 (2.2%)	305 (1.4%)
주식, 펀드, 채권 등	0 (0.0%)	12 (0.7%)	0 (0.0%)	0 (0.0%)	12 (0.1%)
기타	0 (0.0%)	11 (0.7%)	101 (0.6%)	30 (1.7%)	142 (0.7%)
전체	684 (100.0%)	1,630 (100.0%)	17,071 (100.0%)	1,801 (100.0%)	21,186 (100.0%)

자료: 통계청 마이크로데이터서비스시스템(mdss.kostat.go.kr), 인구주택총조사(2010)

<표 309> 고령자 생활비 원천 및 교육정도별 여성 1인가구

(단위: 명)

생활비 원천	무학	초졸 이하	중졸 이하	고졸 이하	전문대 졸 이하	대졸 이하	대학원 재학이상	전체
따로 사는 자녀	3,296 (51.5%)	5,053 (53.2%)	1,156 (47.6%)	1,038 (47.1%)	87 (32.8%)	101 (32.9%)	11 (12.5%)	10,742 (50.7%)
국가・지방 자치단체 보조	2,805 (43.8%)	2,691 (28.4%)	462 (19.0%)	296 (13.4%)	40 (15.1%)	21 (6.8%)	0 (0.0%)	6,315 (29.8%)
본인・배우자의 일, 직업	519 (8.1%)	1,408 (14.8%)	390 (16.1%)	317 (14.4%)	23 (8.7%)	69 (22.5%)	33 (37.5%)	2,759 (13.0%)
국민・공무원・사학・군인 연금	599 (9.4%)	1,064 (11.2%)	400 (16.5%)	457 (20.7%)	20 (7.5%)	94 (30.6%)	8 (9.1%)	2,642 (12.5%)
예금, 적금	326 (5.1%)	873 (9.2%)	354 (14.6%)	266 (12.1%)	74 (27.9%)	45 (14.7%)	0 (0.0%)	1,938 (9.1%)
부동산	122 (1.9%)	330 (3.5%)	89 (3.7%)	184 (8.3%)	35 (13.2%)	12 (3.9%)	0 (0.0%)	772 (3.6%)
개인 연금 (은행, 보험 등)	73 (1.1%)	233 (2.5%)	183 (7.5%)	93 (4.2%)	21 (7.9%)	37 (12.1%)	0 (0.0%)	640 (3.0%)
친・인척	95 (1.5%)	194 (2.0%)	20 (0.8%)	55 (2.5%)	10 (3.8%)	0 (0.0%)	0 (0.0%)	374 (1.8%)
이웃, 종교・사회 단체 보조	140 (2.2%)	96 (1.0%)	9 (0.4%)	23 (1.0%)	12 (4.5%)	0 (0.0%)	25 (28.4%)	305 (1.4%)
주식, 펀드, 채권 등	0 (0.0%)	12 (0.1%)	0 (0.0%)	0 (0.0%)	0 (0.0%)	0 (0.0%)	0 (0.0%)	12 (0.1%)
기타	35 (0.5%)	77 (0.8%)	11 (0.5%)	0 (0.0%)	8 (3.0%)	0 (0.0%)	11 (12.5%)	142 (0.7%)
전체	6,401 (100.0%)	9,492 (100.0%)	2,429 (100.0%)	2,204 (100.0%)	265 (100.0%)	307 (100.0%)	88 (100.0%)	21,186 (100.0%)

자료: 통계청 마이크로데이터서비스시스템(mdss.kostat.go.kr), 인구주택총조사(2010)

<표 310> 고령자 생활비 원천 및 자치구별 여성 1인가구

(단위: 명)

생활비 원천	동구	중구	서구	유성구	대덕구	전체
따로 사는 자녀	2,878 (53.7%)	2,700 (53.1%)	2,460 (45.7%)	1,164 (53.8%)	1,540 (48.2%)	10,742 (50.7%)
국가・지방 자치단체 보조	1,854 (34.6%)	1,164 (22.9%)	1,544 (28.7%)	390 (18.0%)	1,363 (42.7%)	6,315 (29.8%)
본인・배우자의 일, 직업	698 (13.0%)	759 (14.9%)	645 (12.0%)	266 (12.3%)	391 (12.2%)	2,759 (13.0%)
국민・공무원・사학・군인 연금	443 (8.3%)	604 (11.9%)	868 (16.1%)	375 (17.3%)	352 (11.0%)	2,642 (12.5%)
예금, 적금	373 (7.0%)	508 (10.0%)	588 (10.9%)	238 (11.0%)	231 (7.2%)	1,938 (9.1%)
부동산	165 (3.1%)	216 (4.2%)	154 (2.9%)	90 (4.2%)	147 (4.6%)	772 (3.6%)
개인 연금 (은행, 보험 등)	140 (2.6%)	135 (2.7%)	171 (3.2%)	106 (4.9%)	88 (2.8%)	640 (3.0%)
친・인척	180 (3.4%)	41 (0.8%)	91 (1.7%)	37 (1.7%)	25 (0.8%)	374 (1.8%)
이웃, 종교・사회 단체 보조	47 (0.9%)	76 (1.5%)	72 (1.3%)	37 (1.7%)	73 (2.3%)	305 (1.4%)
주식, 펀드, 채권 등	12 (0.2%)	0 (0.0%)	0 (0.0%)	0 (0.0%)	0 (0.0%)	12 (0.1%)
기타	41 (0.8%)	31 (0.6%)	39 (0.7%)	22 (1.0%)	9 (0.3%)	142 (0.7%)
전체	5,355 (100.0%)	5,089 (100.0%)	5,385 (100.0%)	2,162 (100.0%)	3,195 (100.0%)	21,186 (100.0%)

자료: 통계청 마이크로데이터서비스시스템(mdss.kostat.go.kr), 인구주택총조사(2010)

제3절 노후생활

■ 희망하는 노후생활

본인의 노후생활 희망에 대한 질문에 있어서 응답자의 40.0%는 젊어서 하지 못한 취미활동을 하고 싶다고 응답하였으며, 그 다음으로 17.8%는 건강이 허락하는 한 소득창출을 위한 활동을 원했다. 학습과 같은 자아개발을 위한 활동이 17.6%, 자원봉사와 같은 의미 있는 일이 14.0%로 나타났다. 2인 이상 가구의 가구원의 경우 소득창출보다 자아개발의 비율이 높게 나타난 반면, 1인 가구의 경우는 소득창출의 비율이 더 높게 나타났다.

■ 거처의 종류와 점유형태

고령자 여성 1인가구의 거처는 아파트가 44.6%로 가장 높은 비율을 차지하고 있었으며, 그 다음으로 단독주택 42.2%, 다세대주택 6.7% 등의 순으로 나타났다.

점유형태에 있어서는 자기집의 비율이 50.4%로 가장 높게 나타났으며, 월세 25.5%, 전세 18.7% 등의 순으로 나타났다.

■ 노인들이 겪는 어려움

노인들이 겪는 어려움에 대해서는 경제적 문제가 45.3%로 가장 높게 나타났으며, 그 다음으로는 외로움, 고독의 문제 21.4%, 건강문제 15.8%, 사회적 사회 9.0% 등의 순으로 높게 나타났다. 사회적 소외에 대해서는 남성 1인가구와 2인 이상 가구의 가구원에 비해 낮게 나타났지만, 건강문제에 대해서는 다른 집단에 비해 높게 나타났다.

■ 주로 시간을 보내는 곳

고령자 여성 1인가구가 주로 시간을 보내는 곳은 집(본인, 가족, 이웃집 등 포함)이 52.4%로 가장 높게 나타났으며, 그 다음으로 경로당, 노인(종합)복지관, (종합)사회복지관이 32.6%로 나타났다. 근린공원, 산 등에서 시간을 보내는 비율은 남성 1인가구와 2인 이상 가구의 가구원에 비해 낮게 나타났지만, 노인대학, 노인교실, 평생교육관, 사회문화교실, 사설 문화센터 동주민자치센터 등에서 시간을 보내는 비율은 다른 집단에 비해서 높게 나타났다.

<표 311> 본인의 노후생활 희망

(단위: 명)

희망 생활	**여성 1인가구**	남성 1인가구	2인 이상 가구의 여성가구원	2인 이상 가구의 남성가구원	전체
젊어서 하지 못한 취미활동을 하면서	**257 (40.0%)**	232 (44.8%)	2,286 (45.8%)	2,230 (46.2%)	5,005 (45.6%)
학습과 같은 자아개발을 위한 활동을 하면서	**113 (17.6%)**	88 (17.0%)	972 (19.5%)	930 (19.3%)	2,103 (19.2%)
건강이 허락하는 한 소득창출을 위한 일을 하면서	**114 (17.8%)**	100 (19.3%)	719 (14.4%)	853 (17.7%)	1,786 (16.3%)
자원봉사와 같은 의미 있는 일을 하면서	**90 (14.0%)**	72 (13.9%)	702 (14.1%)	585 (12.1%)	1,449 (13.2%)
종교활동에 전념하면서	**61 (9.5%)**	25 (4.8%)	312 (6.2%)	219 (4.5%)	617 (5.6%)
기타	**7 (1.1%)**	1 (0.2%)	4 (0.1%)	7 (0.1%)	19 (0.2%)
전체	**642 (100.0%)**	518 (100.0%)	4,995 (100.0%)	4,824 (100.0%)	10,979 (100.0%)

자료: 대전광역시, 2013 대전광역시 사회조사

<표 312> 본인의 노후생활 희망 및 연령대별 여성 1인가구

(단위: 명)

어려움	20대 이하	30대	40대	50대	60대	70대 이상	전체
젊어서 하지 못한 취미활동을 하면서	68 (43.0%)	9 (17.3%)	22 (44.0%)	26 (42.6%)	51 (40.5%)	81 (41.5%)	257 (40.0%)
건강이 허락하는 한 소득창출을 위한 일을 하면서	19 (12.0%)	13 (25.0%)	8 (16.0%)	11 (18.0%)	30 (23.8%)	33 (16.9%)	114 (17.8%)
학습과 같은 자아개발을 위한 활동을 하면서	38 (24.1%)	11 (21.2%)	9 (18.0%)	10 (16.4%)	17 (13.5%)	28 (14.4%)	113 (17.6%)
자원봉사와 같은 의미 있는 일을 하면서	24 (15.2%)	12 (23.1%)	6 (12.0%)	9 (14.8%)	17 (13.5%)	22 (11.3%)	90 (14.0%)
종교활동에 전념하면서	9 (5.7%)	7 (13.5%)	4 (8.0%)	5 (8.2%)	11 (8.7%)	25 (12.8%)	61 (9.5%)
기타	0 (0.0%)	0 (0.0%)	1 (2.0%)	0 (0.0%)	0 (0.0%)	6 (3.1%)	7 (1.1%)
전체	158 (100.0%)	52 (100.0%)	50 (100.0%)	61 (100.0%)	126 (100.0%)	195 (100.0%)	642 (100.0%)

자료: 대전광역시, 2013 대전광역시 사회조사

<표 313> 점유형태 및 거처의 종류별 고령자 여성 1인가구 현황: 전체 광역시 비교

(단위: 명)

점유형태	대전광역시							전체 광역시				
	계	단독주택	아파트	연립주택	다세대주택	비거주용 건물 내 주택	주택이외의 거처	계	단독주택	아파트	연립주택	다세대주택
자기집	10,463 (50.4%)	3,860 (42.2%)	5,028 (54.3%)	451 (72.3%)	1,007 (72.8%)	71 (34.3%)	46 (37.4%)	116,242 (51.6%)	50,960 (43.1%)	50,075 (61.1%)	3,666 (71.0%)	9,844 (63.8%)
전세(월세 없음)	3,876 (18.7%)	2,506 (27.4%)	1,017 (11.0%)	99 (15.9%)	209 (15.1%)	35 (16.9%)	10 (8.1%)	46,610 (20.7%)	31,243 (26.4%)	10,150 (12.4%)	908 (17.6%)	3,661 (23.7%)
보증금 있는 월세	4,555 (22.0%)	1,434 (15.7%)	2,942 (31.8%)	32 (5.1%)	77 (5.6%)	42 (20.3%)	28 (22.8%)	40,871 (18.2%)	19,561 (16.5%)	19,121 (23.3%)	275 (5.3%)	1,098 (7.1%)
보증금 없는 월세	725 (3.5%)	608 (6.6%)	48 (0.5%)	10 (1.6%)	19 (1.4%)	26 (12.6%)	14 (11.4%)	8,113 (3.6%)	6,941 (5.9%)	567 (0.7%)	76 (1.5%)	198 (1.3%)
사글세	480 (2.3%)	389 (4.3%)	36 (0.4%)	10 (1.6%)	26 (1.9%)	10 (4.8%)	9 (7.3%)	6,059 (2.7%)	5,387 (4.6%)	340 (0.4%)	30 (0.6%)	138 (0.9%)
무상(관사, 사택 등)	642 (3.1%)	351 (3.8%)	185 (2.0%)	22 (3.5%)	45 (3.3%)	23 (11.1%)	16 (13.0%)	7,284 (3.2%)	4,140 (3.5%)	1,702 (2.1%)	205 (4.0%)	484 (3.1%)
전체 1인가구 (60세 이상)	20,741 (100.0%)	9,148 (100.0%)	9,256 (100.0%)	624 (100.0%)	1,383 (100.0%)	207 (100.0%)	123 (100.0%)	225,179 (100.0%)	118,232 (100.0%)	81,955 (100.0%)	5,160 (100.0%)	15,423 (100.0%)

자료: 국가통계포털(kosis.kr), 인구주택총조사(2010)

<표 314> 점유형태 및 거처의 종류별 활동제약 고령자 여성 1인가구 현황: 전체 광역시 비교

(단위: 명)

점유형태	대전광역시							전체 광역시						
	계	단독 주택	아파트	연립 주택	다세대 주택	비거주용 건물 내 주택	주택이외의 거처	계	단독 주택	아파트	연립 주택	다세대 주택	비거주용 건물 내 주택	주택이외의 거처
자기집	3,593 (43.7%)	1,400 (36.0%)	1,567 (46.4%)	113 (86.3%)	496 (68.1%)	10 (11.9%)	7 (29.2%)	45,391 (45.0%)	22,293 (39.4%)	16,931 (50.0%)	1,551 (72.7%)	3,981 (58.7%)	495 (46.9%)	1,284 (38.9%)
전세(월세 없음)	1,499 (18.2%)	1,025 (26.4%)	340 (10.1%)	9 (6.9%)	115 (15.8%)	10 (11.9%)	0 (0.0%)	22,393 (22.2%)	15,772 (27.9%)	4,082 (12.1%)	344 (16.1%)	1,939 (28.6%)	197 (18.7%)	474 (14.4%)
보증금 있는 월세	2,282 (27.7%)	819 (21.1%)	1,379 (40.8%)	0 (0.0%)	57 (7.8%)	27 (32.1%)	0 (0.0%)	22,095 (21.9%)	9,697 (17.2%)	11,573 (34.2%)	110 (5.2%)	485 (7.1%)	135 (12.8%)	868 (26.3%)
보증금 없는 월세	353 (4.3%)	306 (7.9%)	9 (0.3%)	9 (6.9%)	15 (2.1%)	14 (16.7%)	0 (0.0%)	4,386 (4.3%)	3,872 (6.9%)	287 (0.8%)	36 (1.7%)	62 (0.9%)	60 (5.7%)	221 (6.7%)
사글세	236 (2.9%)	192 (4.9%)	10 (0.3%)	0 (0.0%)	0 (0.0%)	17 (20.2%)	17 (70.8%)	3,050 (3.0%)	2,700 (4.8%)	127 (0.4%)	23 (1.1%)	87 (1.3%)	59 (5.6%)	201 (6.1%)
무상(관사, 사택 등)	267 (3.2%)	145 (3.7%)	71 (2.1%)	0 (0.0%)	45 (6.2%)	6 (7.1%)	0 (0.0%)	3,599 (3.6%)	2,180 (3.9%)	845 (2.5%)	70 (3.3%)	230 (3.4%)	110 (10.4%)	255 (7.7%)
전체 1인가구 (60세 이상)	8,230 (100.0%)	3,887 (100.0%)	3,376 (100.0%)	131 (100.0%)	728 (100.0%)	84 (100.0%)	24 (100.0%)	100,914 (100.0%)	56,514 (100.0%)	33,845 (100.0%)	2,134 (100.0%)	6,784 (100.0%)	1,056 (100.0%)	3,303 (100.0%)

자료: 국가통계포털(kosis.kr), 인구주택총조사(2010)

<표 315> 노인들이 겪는 어려움

(단위: 명)

어려움	**여성 1인가구**	남성 1인가구	2인 이상 가구의 여성가구원	2인 이상 가구의 남성가구원	전체
경제적 문제	**292 (45.3%)**	243 (46.6%)	2,199 (43.9%)	2,204 (45.6%)	4,938 (44.9%)
외로움, 고독의 문제	**138 (21.4%)**	106 (20.3%)	1,139 (22.8%)	994 (20.6%)	2,377 (21.6%)
사회적 소외	**58 (9.0%)**	59 (11.3%)	516 (10.3%)	526 (10.9%)	1,159 (10.5%)
건강문제	**102 (15.8%)**	66 (12.7%)	473 (9.5%)	457 (9.4%)	1,098 (10.0%)
소일거리 부족	**35 (5.4%)**	23 (4.4%)	419 (8.4%)	431 (8.9%)	908 (8.3%)
자녀와의 갈등	**18 (2.8%)**	24 (4.6%)	258 (5.2%)	223 (4.6%)	523 (4.8%)
기타	**1 (0.2%)**	0 (0.0%)	1 (0.0%)	1 (0.0%)	3 (0.0%)
전체	**644 (100.0%)**	521 (100.0%)	5,005 (100.0%)	4,836 (100.0%)	11,006 (100.0%)

자료: 대전광역시, 2013 대전광역시 사회조사

<표 316> 노인들이 겪는 어려움 및 연령대별 여성 1인가구

(단위: 명)

어려움	20대 이하	30대	40대	50대	60대	70대 이상	전체
경제적 문제	73 (46.5%)	23 (43.4%)	25 (50.0%)	28 (45.2%)	58 (46.0%)	85 (43.4%)	292 (45.3%)
외로움, 고독의 문제	28 (17.8%)	14 (26.4%)	5 (10.0%)	15 (24.2%)	31 (24.6%)	45 (23.0%)	138 (21.4%)
건강문제	21 (13.4%)	4 (7.5%)	10 (20.0%)	8 (12.9%)	13 (10.3%)	46 (23.5%)	102 (15.8%)
소일거리 부족	21 (13.4%)	10 (18.9%)	4 (8.0%)	3 (4.8%)	6 (4.8%)	14 (7.1%)	58 (9.0%)
자녀와의 갈등	5 (3.2%)	1 (1.9%)	5 (10.0%)	6 (9.7%)	14 (11.1%)	4 (2.0%)	35 (5.4%)
사회적 소외	9 (5.7%)	1 (1.9%)	1 (2.0%)	2 (3.2%)	4 (3.2%)	1 (0.5%)	18 (2.8%)
기타	0 (0.0%)	0 (0.0%)	0 (0.0%)	0 (0.0%)	0 (0.0%)	1 (0.5%)	1 (0.2%)
전체	157 (100.0%)	53 (100.0%)	50 (100.0%)	62 (100.0%)	126 (100.0%)	196 (100.0%)	644 (100.0%)

자료: 대전광역시, 2013 대전광역시 사회조사

<표 317> 노인들이 겪는 어려움 및 혼인상태별 여성 1인가구

(단위: 명)

어려움	미혼	사별	이혼	전체
경제적 문제	114 (46.7%)	142 (43.0%)	36 (51.4%)	292 (45.3%)
외로움, 고독의 문제	49 (20.1%)	77 (23.3%)	12 (17.1%)	138 (21.4%)
건강문제	27 (11.1%)	60 (18.2%)	15 (21.4%)	102 (15.8%)
사회적 소외	34 (13.9%)	22 (6.7%)	2 (2.9%)	58 (9.0%)
소일거리 부족	10 (4.1%)	23 (7.0%)	2 (2.9%)	35 (5.4%)
자녀와의 갈등	10 (4.1%)	5 (1.5%)	3 (4.3%)	18 (2.8%)
기타	0 (0.0%)	1 (0.3%)	0 (0.0%)	1 (0.2%)
전체	244 (100.0%)	330 (100.0%)	70 (100.0%)	644 (100.0%)

자료: 대전광역시, 2013 대전광역시 사회조사

<표 318> 주로 시간을 보내는 곳(65세 이상)

(단위: 명)

마련 방법	여성 1인가구	남성 1인가구	2인 이상 가구의 여성가구원	2인 이상 가구의 남성가구원	전체
집 (본인, 가족, 이웃집 등 포함)	143 (52.4%)	75 (57.7%)	388 (57.0%)	329 (49.0%)	935 (53.2%)
경로당, 노인(종합)복지관, (종합)사회복지관	89 (32.6%)	34 (26.2%)	170 (25.0%)	153 (22.8%)	446 (25.4%)
근린공원, 산 등	5 (1.8%)	4 (3.1%)	26 (3.8%)	72 (10.7%)	107 (6.1%)
교회, 절, 성당 등 종교기관	11 (4.0%)	4 (3.1%)	37 (5.4%)	32 (4.8%)	84 (4.8%)
노인대학, 노인교실, 평생교육관, 사회문화교실, 사설 문화센터, 동주민자치센터 등	11 (4.0%)	2 (1.5%)	14 (2.1%)	22 (3.3%)	49 (2.8%)
직장(일터)	5 (1.8%)	3 (2.3%)	8 (1.2%)	33 (4.9%)	49 (2.8%)
동호회 사무실 등	1 (0.4%)	3 (2.3%)	2 (0.3%)	16 (2.4%)	22 (1.3%)
기타	8 (2.9%)	5 (3.8%)	36 (5.3%)	15 (2.2%)	64 (3.6%)
전체	273 (100.0%)	130 (100.0%)	681 (100.0%)	672 (100.0%)	1,756 (100.0%)

자료: 대전광역시, 2013 대전광역시 사회조사

제11장 거주지역별 여성 1인가구의 특성

제1절 거주지역별 기초 특성
제2절 거주지역별 여성 1인가구 군집분석
제3절 여성 1인가구 밀집지역 군집분석

제11장 거주지역별 여성 1인가구의 특성

본 장에서는 거주동(행정동)별 여성 1인가구의 특성을 분석하고 군집분석을 실시하였다. 군집분석을 위해 활용된 변수는 전체 가구수 대비 여성 1인가구의 비율, 여성 1인 가구 중 미혼 비율, 월세거주비율, 평균 만나이, 평균 주거연면적, 통근비율, 통학비율, 걸어서 통근·통학비율, 사회활동참가율, 경제활동참가율, 임금근로자비율, 전문가-관리자비율, 사무종사자비율, 서비스종사자비율, 생활만족도 평균 등이다. 1차 군집분석을 통해 대전지역의 77개 행정동을 10개의 군집으로 구분하여 각각의 특성을 살펴보았으며, 그 중 전체가구수 대비 여성 1인가구의 비율이 15%를 초과하는 24개 행정동에 대해서 추가 군집분석을 실시하여 6개 군집으로 구분하여 각각의 특성을 살펴보았다.

이를 통해 대전지역 내에서 유사한 속성을 가지는 지역을 구분할 수 있으며, 대상지역에 대한 정책의 적절성과 효율성을 높일 수 있는 기본 자료를 제공할 수 있다. 또한 GIS를 활용하여 작성한 지도의 제공은 여성 1인가구의 공간분포를 시각적으로 확인할 수 있음으로 전문가뿐만 아니라 일반인들의 이해를 용이하게 해 준다.

제1절 거주동별 기초 특성

대전광역시의 거주동별 여성 1인가구의 특성을 살펴보기 위한 기초 변수의 분포를 살펴보았다. 기초 변수는 여성 1인가구의 비율, 평균 만나이, 미혼 비율, 월세거주비율 등 16개로 구성되어 있으며, 각각의 변수들이 가지는 값의 상위 집단과 하위 집단에 속하는 행정동과 그 비율을 기술하였다. 또한 지리적 분포의 확인을 위해 GIS 프로그램을 활용하여 작성한 지도를 작성하였다.

■ 여성 1인가구 비율

전체 가구수 대비 여성 1인가구의 비율은 동구 판암동이 23.42%로 가장 높게 나타났으며, 그 다음으로 중구 은행선화동 21.96%, 서구 괴정동 21.72%, 서구 월평1동 20.64%, 서구 갈마2동 20.51%, 동구 자양동 20.51%, 서구 탄방동 19.86%, 동구 중앙동 19.82%, 유성구 온천1동 18.79%, 중구 대사동 18.61% 등의 순으로 높게 나타났다. 반면 서구 월평3동 4.25%로 가장 낮게 나타났으며, 유성구 관평동 4.35%, 유성구 노은2동 5.40%, 대덕구 송촌동 5.94% 등의 순으로 나타났다.

■ 평균 만나이

여성 1인가구의 평균 만나이 서구 기성동이 72.04세로 가장 높았으며, 그 다음으로 동구 홍도동 70.30세, 동구 판암1동 63.11세, 동구 대청동 62.67세, 동구 판암2동 62.03세 등의 순으로 나타났다. 반면 유성구 온천2동은 30.46세로 가장 낮게 나타났으며, 그 다음으로 동구 용운동 33.20세, 동구 자양동 33.46세, 서구 갈마2동 34.67세, 서구 괴정동 36.29세 등의 순으로 나타났다.

■ 미혼비율

미혼비율은 유성구 온천2동이 83.00%로 가장 높게 나타났으며, 그 다음으로 동구 용운동 73.54%, 동구 자양동 72.91%, 서구 갈마2동 71.98%, 서구 괴정동 70.52% 등의 순으로 나타났다. 반면 미혼 비율이 가장 낮은 지역은 동구 대청동으로 6.52%로 나타났으며, 그 다음으로 서구 기성동 6.53%, 동구 판암동 14.20%, 동구 중앙동 14.60%, 대덕구 법2동 14.65% 등으로 나타났다.

■ 월세 거주비율

월세 거주비율은 유성구 온천2동이 77.02%로 가장 높게 나타났으며, 그 다음으로 대덕구 법2동 73.37%, 서구 월평1동 72.61%, 서구 월평2동 72.54%, 서구 갈마2동

70.65% 등의 순으로 높게 나타났다. 반면 월세 거주비율이 가장 낮게 나타난 지역은 서구 월평3동으로 4.32%였으며, 그 다음으로 서구 기성동 8.98%, 중구 태평2동 10.92%, 동구 대청동 11.59%, 서구 가수원동 16.33%의 순으로 나타났다.

■ 평균 주거연면적

평균 주거연면적은 유성구 관평동이 82.76㎡로 가장 넓게 나타났으며, 그 다음으로 중구 태평2동 76.07㎡, 서구 월평3동 75.40㎡, 중구 오류동 69.55㎡, 서구 둔산1동 67.80㎡ 순으로 넓게 나타났다. 반면 유성구 온천2동은 32.77㎡로 가장 좁은 것으로 나타났으며, 그 다음으로 동구 용운동 33.17㎡, 동구 판암2동 34.34㎡, 서구 월평2동 36.59㎡, 서구 갈마2동 38.68㎡ 등의 순으로 나타났다.

■ 어려서부터 대전 거주 비율

어려서부터 대전에 거주한 비율은 동구 판암1동이 31.42%로 가장 높게 나타났으며, 그 다음으로 동구 산내동 30.12%, 동구 대청동 27.82%, 대덕구 신탄진동 20.49%, 동구 중앙동 18.63% 등의 순으로 나타났다. 반면 중구 유천1동과 서구 만년동 · 관저2동, 대덕구 법2동은 0.00%로 가장 낮게 나타났으며, 그 다음으로 서구 월평2동이 0.74%로 나타났다.

■ 경제활동 참가율

경제활동 참가율은 서구 만년동이 83.95%로 가장 높게 나타났으며, 그 다음으로 유성구 신성동 75.63%, 월평1동 74.25%, 서구 괴정동 73.93%, 유성구 관평동 72.07% 등의 순으로 나타났다. 반면 서구 기성동은 10.93%로 가장 낮게 나타났으며, 그 다음으로 동구 판암2동 13.68%, 중구 용두동 21.54%, 중구 태평2동 25.95%, 서구 월평2동 27.88%로 나타났다.

■ 임금근로자

임금근로자의 비율은 서구 만년동이 68.68%로 가장 높게 나타났으며, 그 다음으로 유성구 관평동 65.59%, 서구 괴정동 65.13%, 유성구 신성동 65.02%, 서구 갈마2동 58.595로 나타났다. 반면 서구 기성동은 8.91%로 가장 낮게 나타났으며, 그 다음으로 동구 판암2동 11.20%, 동구 대청동 12.03%, 중구 용두동 12.48%, 동구 중앙동 15.43%로 나타났다.

■ 전문가-관리자

임금근로자 중 전문가-관리자의 비율은 서구 둔산1동이 43.21%로 가장 높게 나타났으며, 그 다음으로 유성구 신성동 37.76%, 유성구 관평동 36.16%, 서구 만년동 34.02%, 서구 관저1동 33.97% 순으로 높게 나타났다. 반면 중구 부사동과 서구 기성동, 대덕구 대화동ㆍ덕암동은 0.00%로 가장 낮게 나타났으며, 그 다음으로 대덕구 회덕동이 1.22%로 나타났다.

■ 사무종사자

사무종사자의 비율은 서구 만년동이 25.93%로 가장 높게 나타났으며, 그 다음으로 중구 목동 21.49%, 서구 둔산2동 20.67%, 서구 괴정동 18.43%, 서구 탄방동 16.63%로 순으로 높게 나타났다. 반면 대덕구 대화동과 신탄진동은 0.00%로 가장 낮게 나타났으며, 그 다음으로 중구 용두동과 유성구 전민동이 1.71%, 서구 기성동이 2.01% 순으로 낮게 나타났다.

■ 서비스 종사자

서비스종사자의 비율은 중구 유천1동이 24.53%로 가장 높게 나타났으며, 그 다음으로 유성구 전민동 20.72%, 서구 월평1동 18.94%, 중구 문창동 18.01%, 서구 정림동 16.04% 등의 순으로 높게 나타났다. 반면 서구 둔산1동과 관저1동은 0.00%로 가장

낮게 나타났으며, 그 다음으로 서구 기성동 1.62%, 중구 오류동 2.27%, 서구 월평2동 2.29%로 낮게 나타났다.

■ 통근비율

통근 비율은 서구 만년동이 83.95%로 가장 높게 나타났으며, 그 다음으로 유성구 신성동 73.22%, 서구 월평1동 72.12%, 서구 괴정동 71.78%, 유성구 관평동 69.83%로 나타났다. 반면 서구 기성동은 10.93%로 가장 낮게 나타났으며, 그 다음으로 동구 판암2동 13.68%, 중구 용두동 19.83%, 동구 용운동 23.39%, 중구 태평2동 24.51% 등의 순으로 낮게 나타났다.

■ 통학비율

통학 비율은 동구 용운동이 50.20%로 가장 높게 나타났으며, 그 다음으로 유성구 온천2동 49.66%, 중구 대사동 46.10%, 동구 자양동 45.73%, 대덕구 오정동 41.85% 등으로 높게 나타났다. 반면 동구 판암1동 · 성남동, 중구 문창동 · 내동 · 월평3동, 유성구 구즉동, 대덕구 법2동 · 석봉동 · 덕암동은 0.00%로 가장 낮게 나타났다.

■ 걸어서 통근 · 통학 비율

걸어서 통근 · 통학하는 비율은 중구 대사동이 58.49%로 가장 높게 나타났으며, 그 다음으로 동구 용운동 52.17%, 대덕구 오정동 52.06%, 유성구 온천2동 47.27%, 서구 복수동 46.51% 등의 순으로 나타났다. 반면 동구 판암2동은 1.58%로 가장 낮게 나타났으며, 그 다음으로 대덕구 회덕동 2.20%, 동구 효동 2.88%, 서구 기성동 3.64%, 서구 내동 3.99% 등의 순으로 나타났다.

■ 사회활동 참가율

사회활동 참가율은 서구 둔산1동이 56.51%로 가장 높게 나타났으며, 그 다음으로 중구 태평1동 51.47%, 대덕구 회덕동 50.92%, 중구 문화1동 43.70%, 대덕구 덕암동

42.54% 등의 순으로 나타났다. 반면 동구 산내동은 7.45%로 가장 낮게 나타났으며, 그 다음으로 중구 부사동 9.72%, 동구 판암1동 11.04%, 서구 기성동 11.74%, 동구 중앙동 12.08% 등의 순으로 나타났다.

■ 지역생활 여건 만족도

지역생활 여건 만족도는 서구 둔산1동이 4.06점으로 가장 높았으며, 그 다음으로 서구 월평3동 4.04점, 유성구 노은1동 3.80점, 서구 둔산2동 3.72점, 서구 관저2동 3.72점 등의 순으로 높게 나타났다. 반면 동구 중앙동은 2.48점으로 가장 낮게 나타났으며, 그 다음으로 대덕구 대화동 2.71점, 대덕구 목상동 2.94점, 대덕구 덕암동 2.95점, 대덕구 석봉동 2.96점 등의 순으로 나타났다.

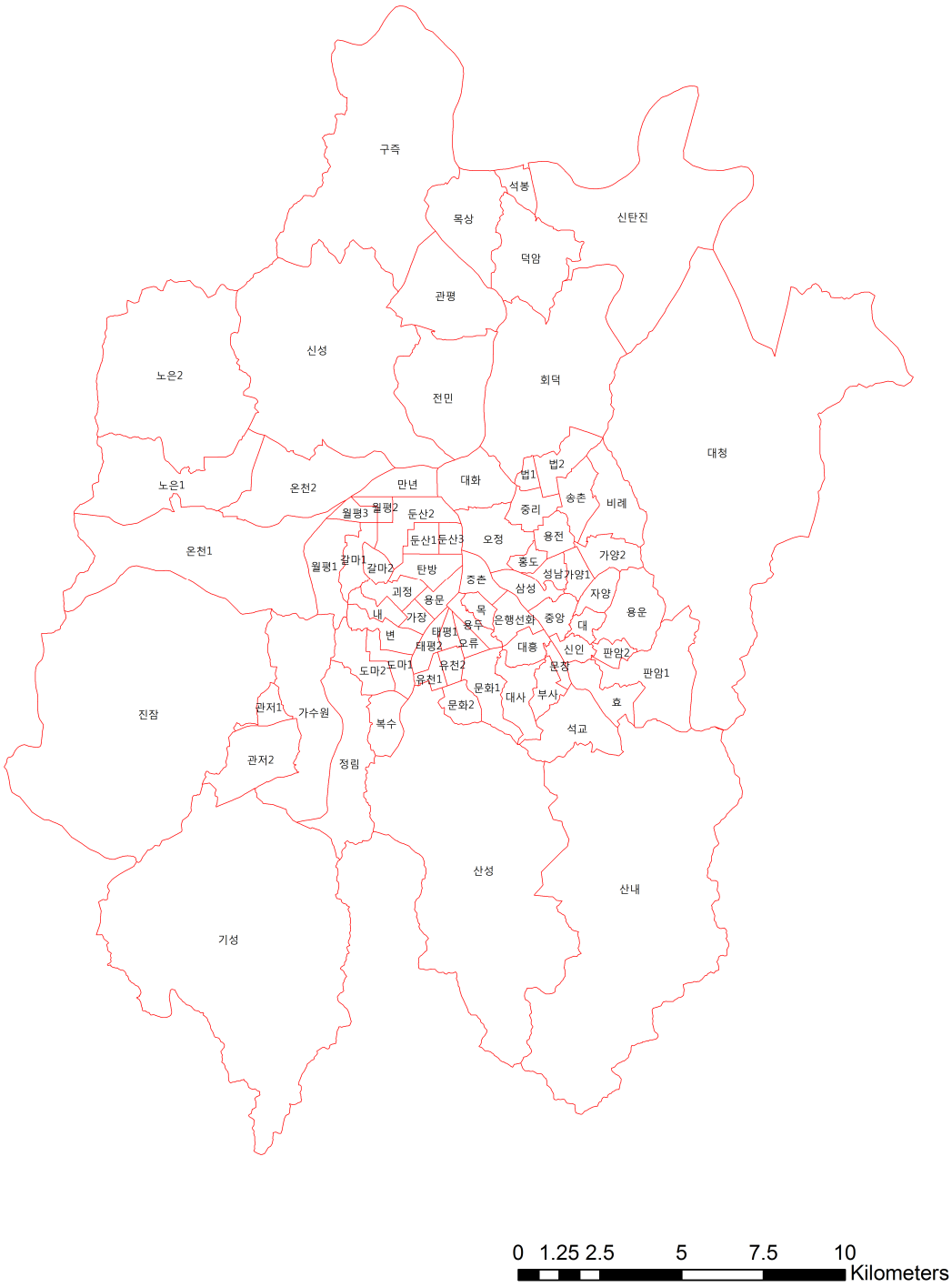
구즉
석봉
목상
신탄진
덕암
관평
신성
노은2
회덕
전민
대청
노은1
온천2
만년
대화
법1
법2
송촌
비례
월평3
월평2
둔산2
중리
온천1
둔산1
둔산3
오정
용전
가양2
월평1
갈마1
갈마2
탄방
홍도
성남
가양1
괴정
중촌
삼성
자양
용문
목
용운
내
가장
용두
은행선화
중앙
대
변
태평1
태평2
모류
대흥
신인
판암2
도마1
도마2
유천2
문창
판암1
유천1
문화1
대사
부사
효
진잠
관저1
가수원
문화2
복수
석교
관저2
정림
산성
산내
기성
0 1.25 2.5 5 7.5 10
Kilometers

<표 319> GIS 행정동 표기 기준표

동구	중구	서구	유성구	대덕구
1 효동	17 은행선화동	34 복수동	57 진잠동	66 오정동
2 판암1동	18 목동	35 도마1동	58 온천1동	67 대화동
3 판암2동	19 중촌동	36 도마2동	59 온천2동	68 회덕동
4 용운동	20 대흥동	37 정림동	60 신성동	69 비래동
5 자양동	21 문창동	38 변동	61 전민동	70 중리동
6 가양1동	22 석교동	39 용문동	62 노은1동	71 법1동
7 가양2동	23 대사동	40 탄방동	63 노은2동	72 법2동
8 용전동	24 부사동	41 둔산1동	64 구즉동	73 신탄진동
9 홍도동	25 용두동	42 둔산2동	65 관평동	74 석봉동
10 대청동	26 오류동	43 괴정동		75 덕암동
11 산내동	27 태평1동	44 가장동		76 목상동
12 중앙동	28 태평2동	45 내동		77 송촌동
13 신인동	29 유천1동	46 갈마1동		
14 대동	30 유천2동	47 갈마2동		
15 성남동	31 문화1동	48 월평1동		
16 삼성동	32 문화2동	49 월평2동		
	33 산성동	50 월평3동		
		51 만년동		
		52 가수원동		
		53 기성동		
		54 관저1동		
		55 관저2동		
		56 둔산3동		

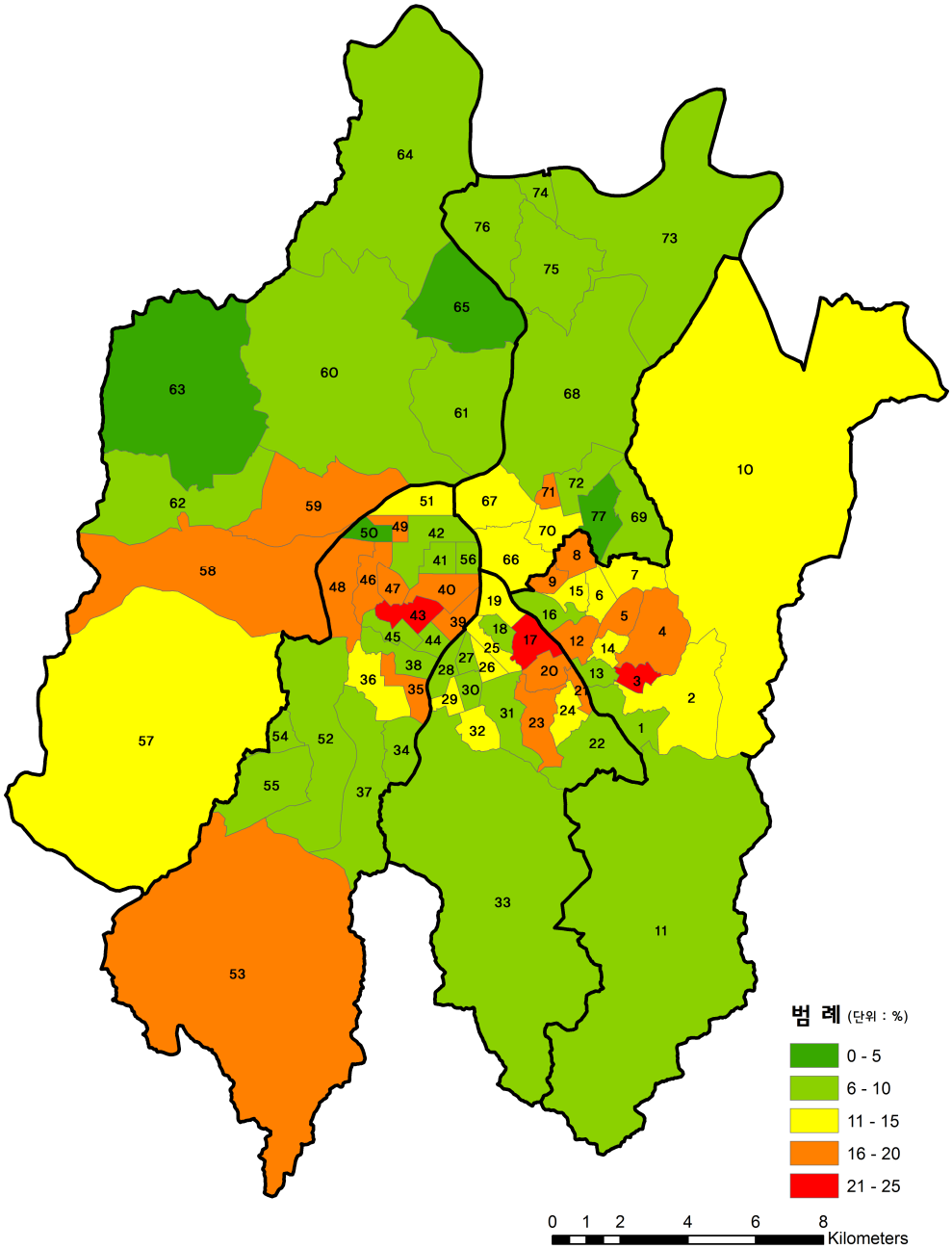
범 례 (단위 : %)
0 - 5
6 - 10
11 - 15
16 - 20
21 - 25
0 1 2 4 6 8
Kilometers

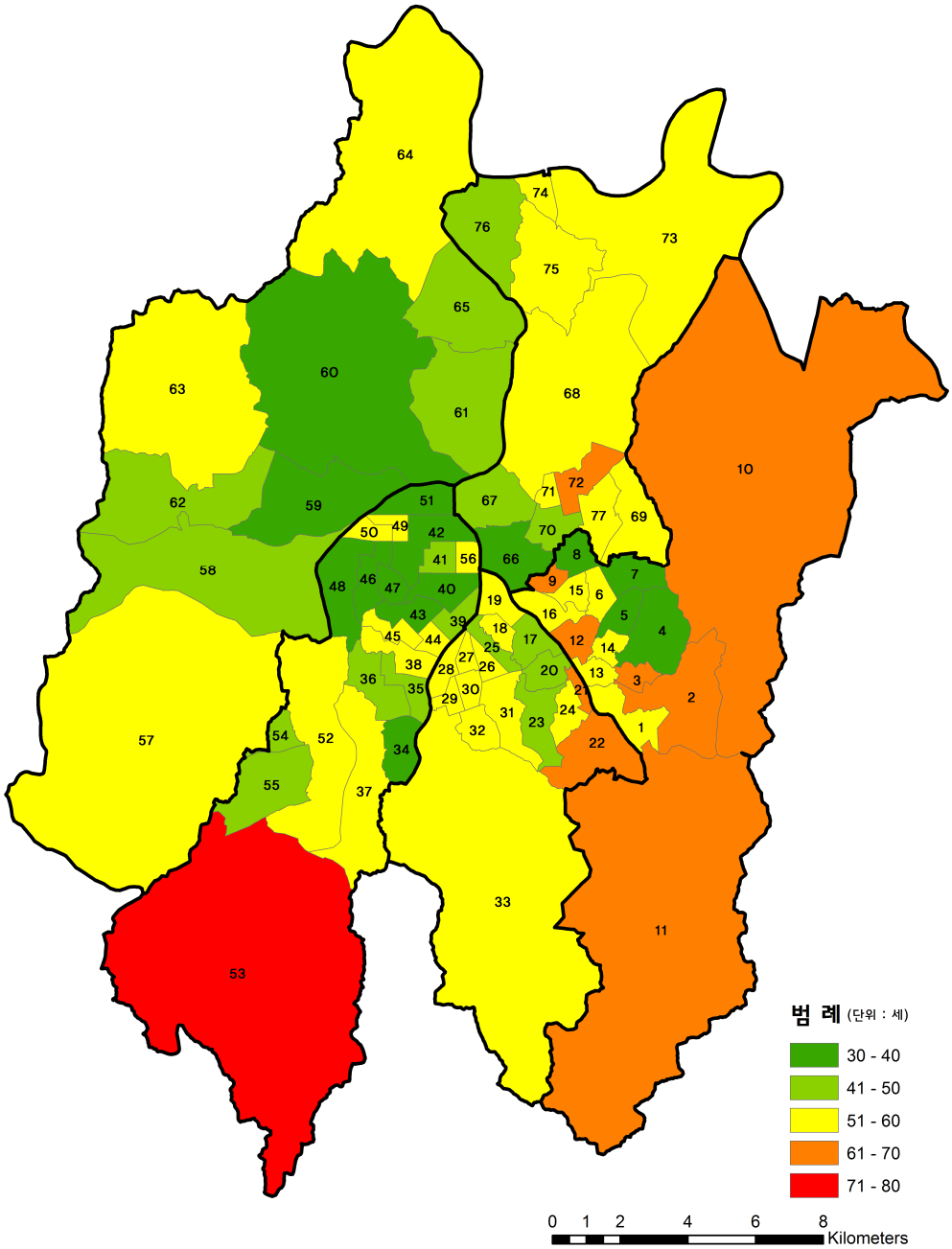
범 례 (단위 : 세)
30 - 40
41 - 50
51 - 60
61 - 70
71 - 80
0 1 2 4 6 8
Kilometers

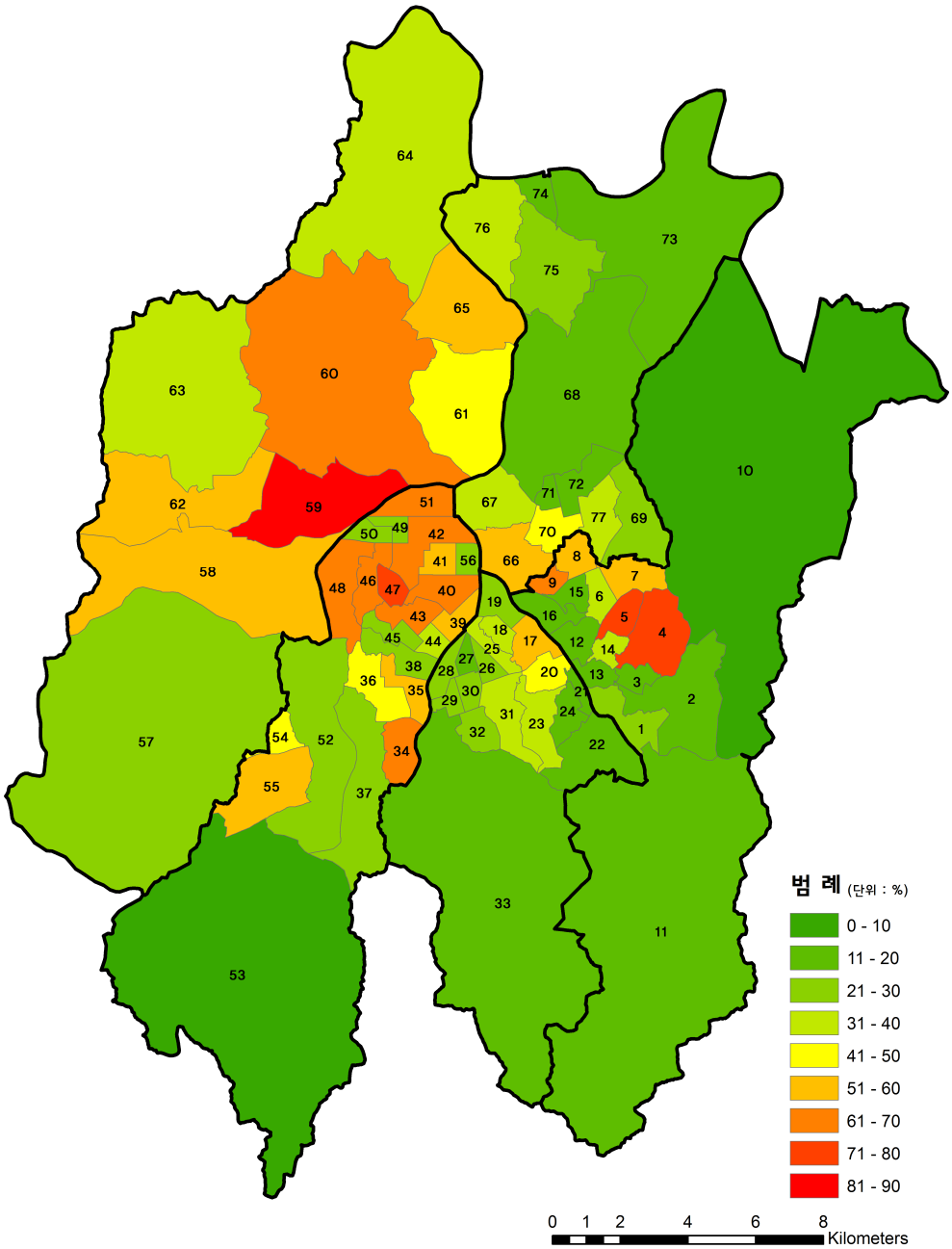
범 례 (단위 : %)
0 - 10
11 - 20
21 - 30
31 - 40
41 - 50
51 - 60
61 - 70
71 - 80
81 - 90
0 1 2 4 6 8
Kilometers

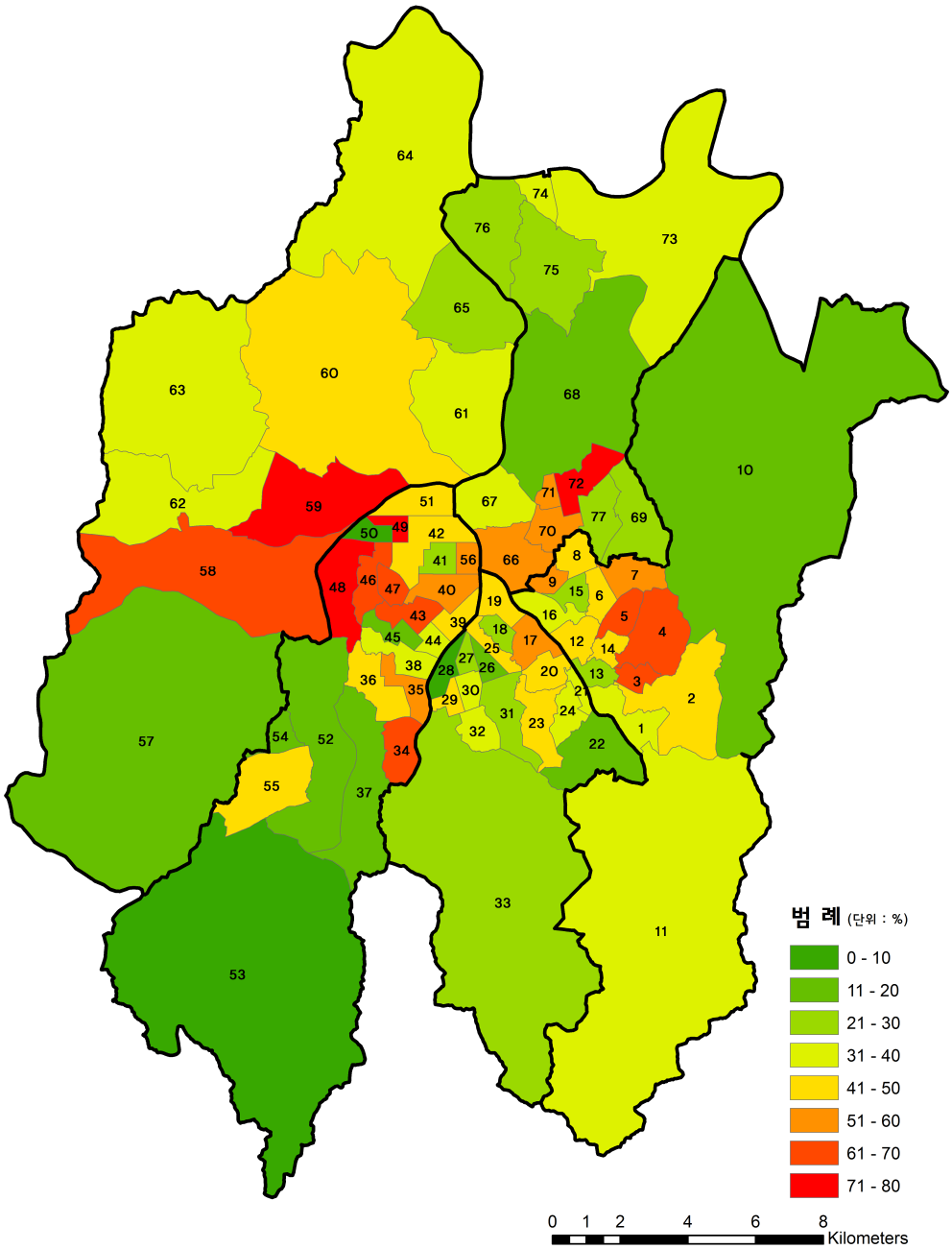
범 례 (단위 : %)
0 - 10
11 - 20
21 - 30
31 - 40
41 - 50
51 - 60
61 - 70
71 - 80
0 1 2 4 6 8
Kilometers

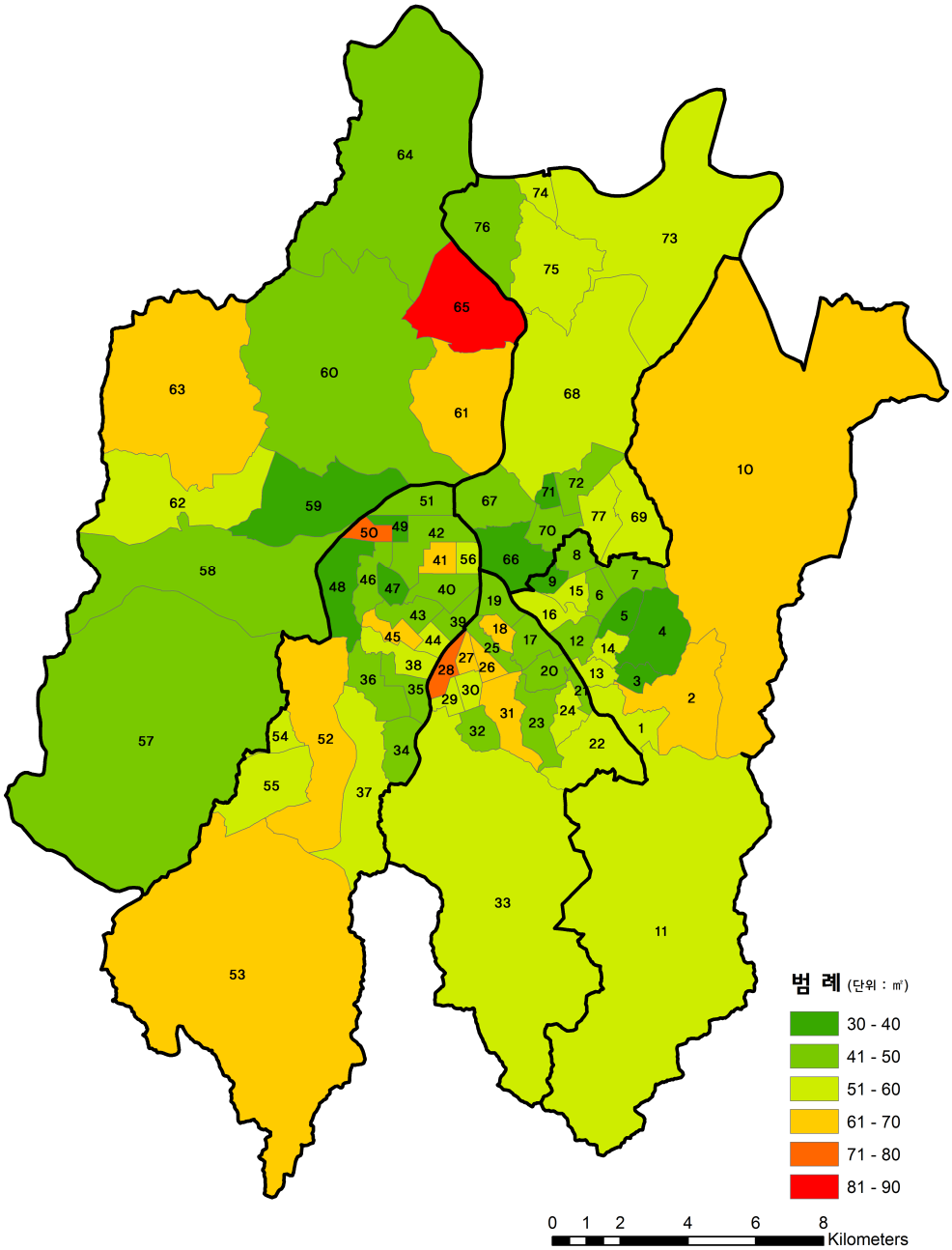
범 례 (단위 : ㎡)
30 - 40
41 - 50
51 - 60
61 - 70
71 - 80
81 - 90
0 1 2 4 6 8
Kilometers

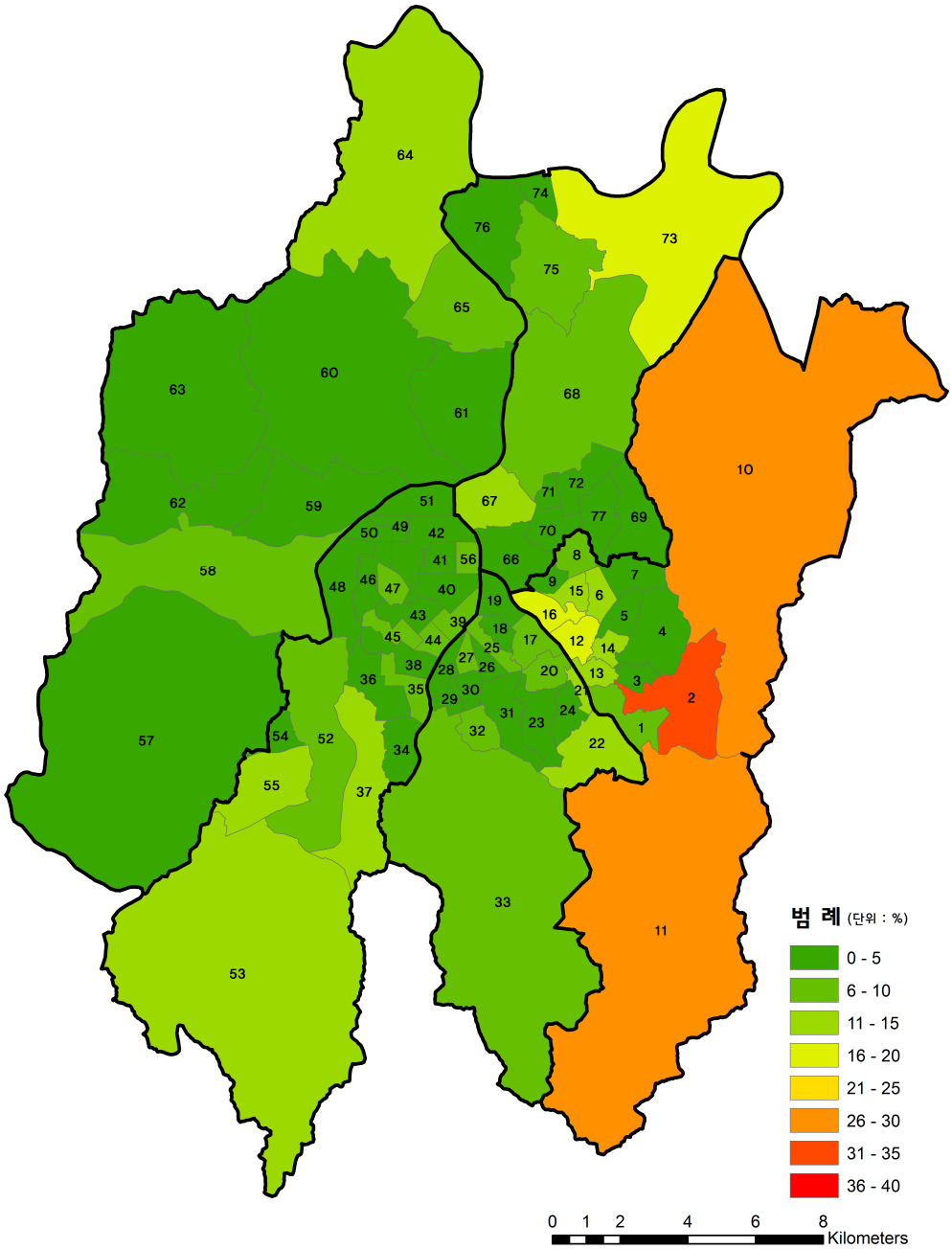
범 례 (단위 : %)
0 - 5
6 - 10
11 - 15
16 - 20
21 - 25
26 - 30
31 - 35
36 - 40
0 1 2 4 6 8
Kilometers

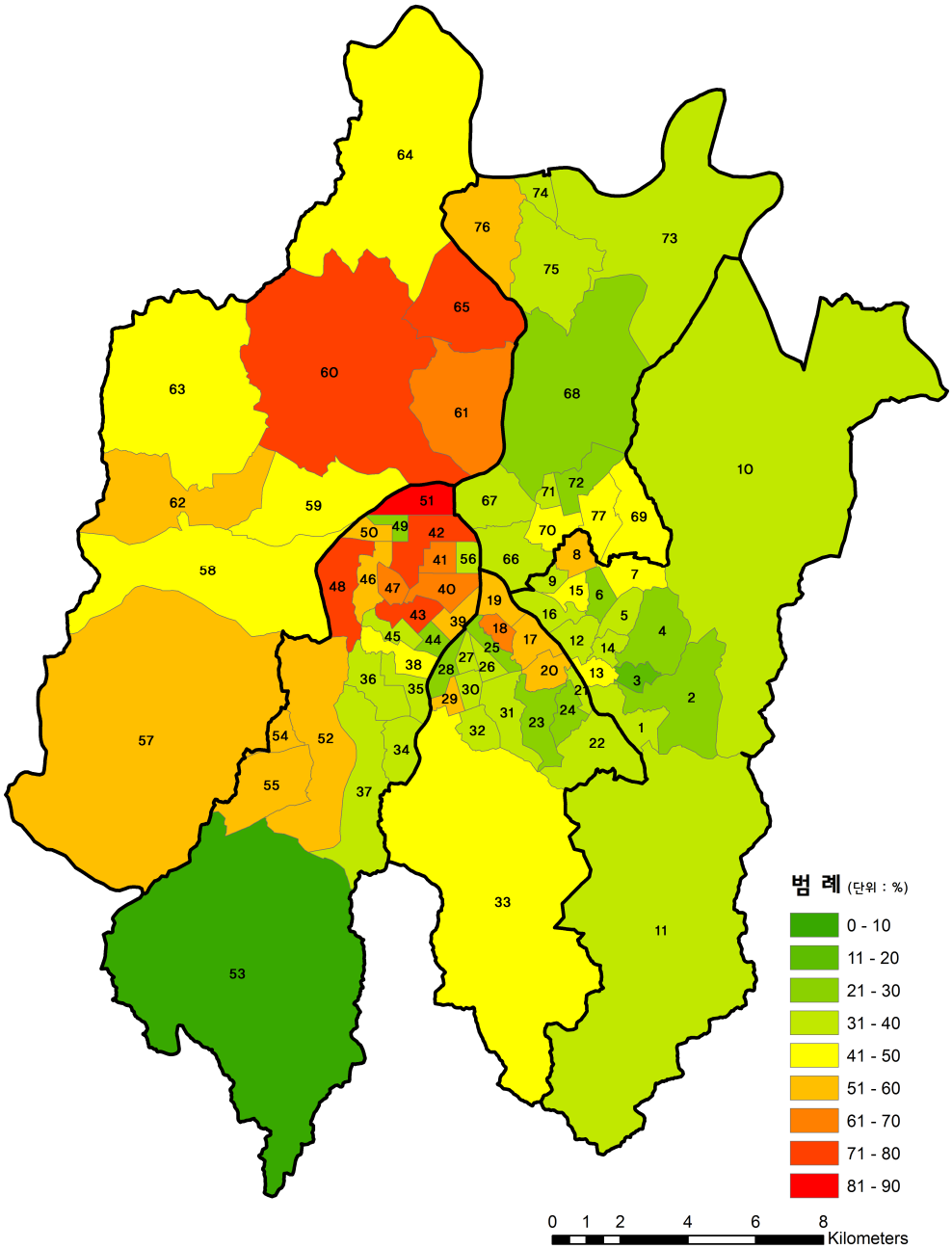
범 례 (단위 : %)
0 - 10
11 - 20
21 - 30
31 - 40
41 - 50
51 - 60
61 - 70
71 - 80
81 - 90
0 1 2 4 6 8
Kilometers

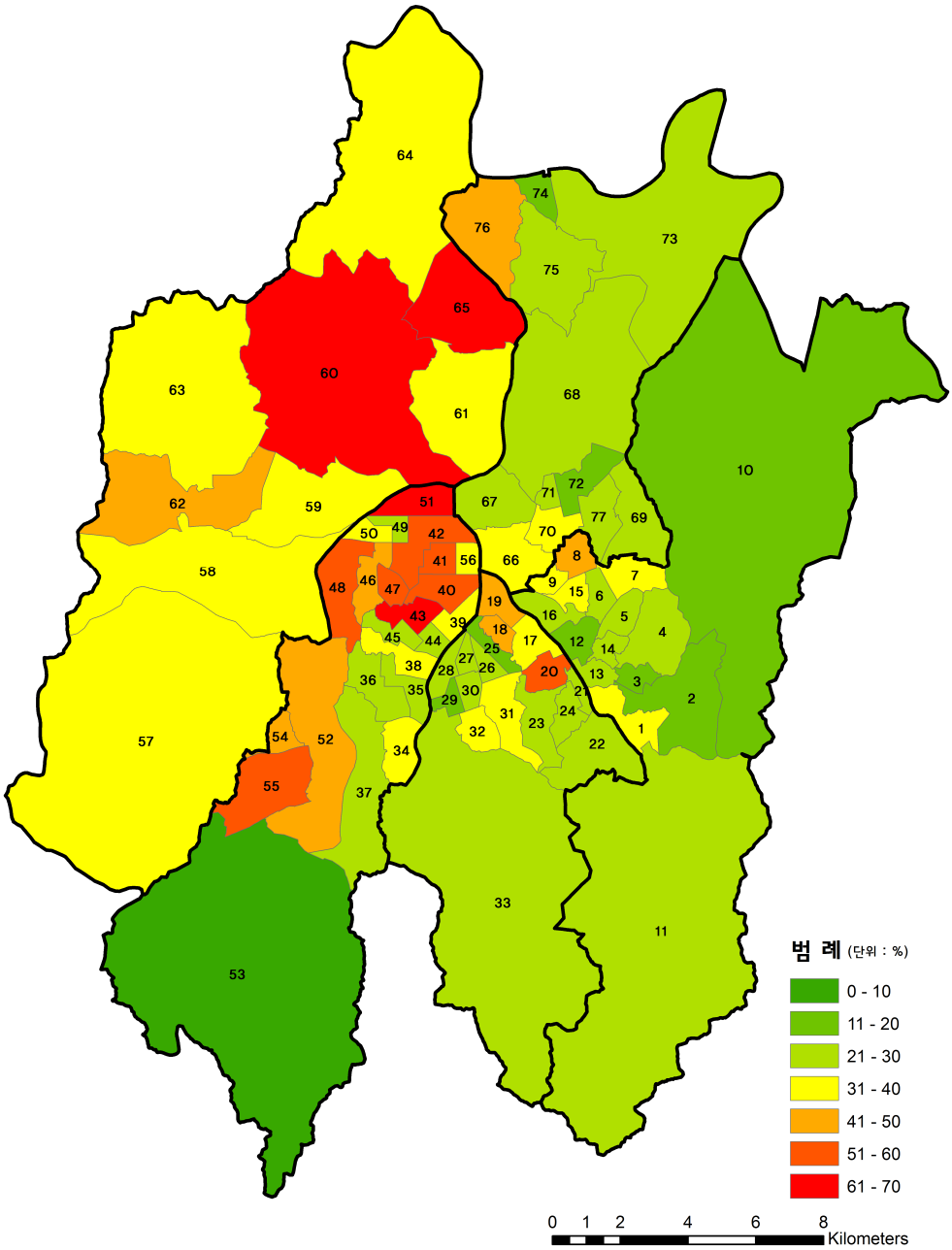
범 례 (단위 : %)
0 - 10
11 - 20
21 - 30
31 - 40
41 - 50
51 - 60
61 - 70
0 1 2 4 6 8
Kilometers

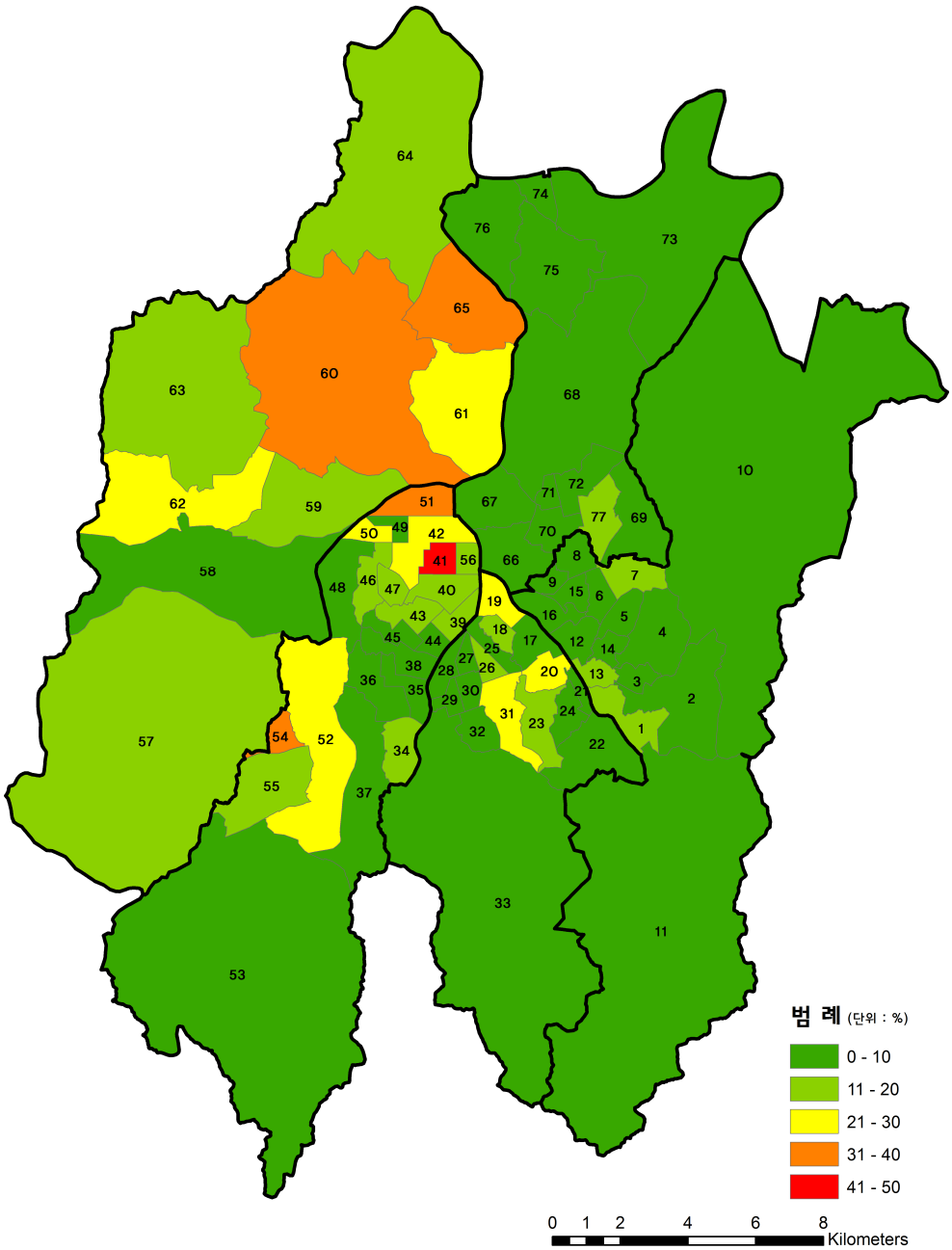
범 례 (단위 : %)
0 - 10
11 - 20
21 - 30
31 - 40
41 - 50
0 1 2 4 6 8
Kilometers

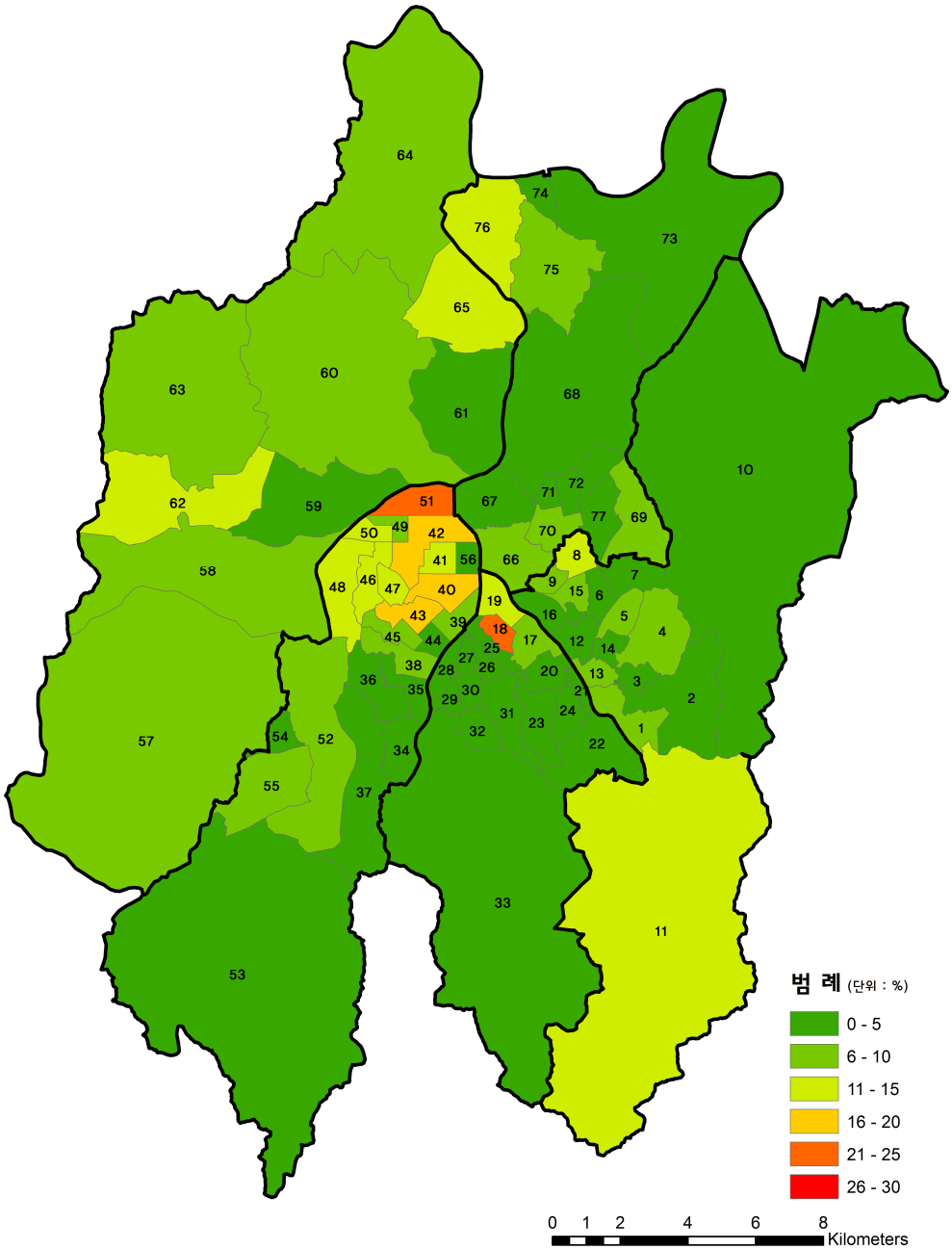
범 례 (단위 : %)
0 - 5
6 - 10
11 - 15
16 - 20
21 - 25
26 - 30
0 1 2 4 6 8
Kilometers

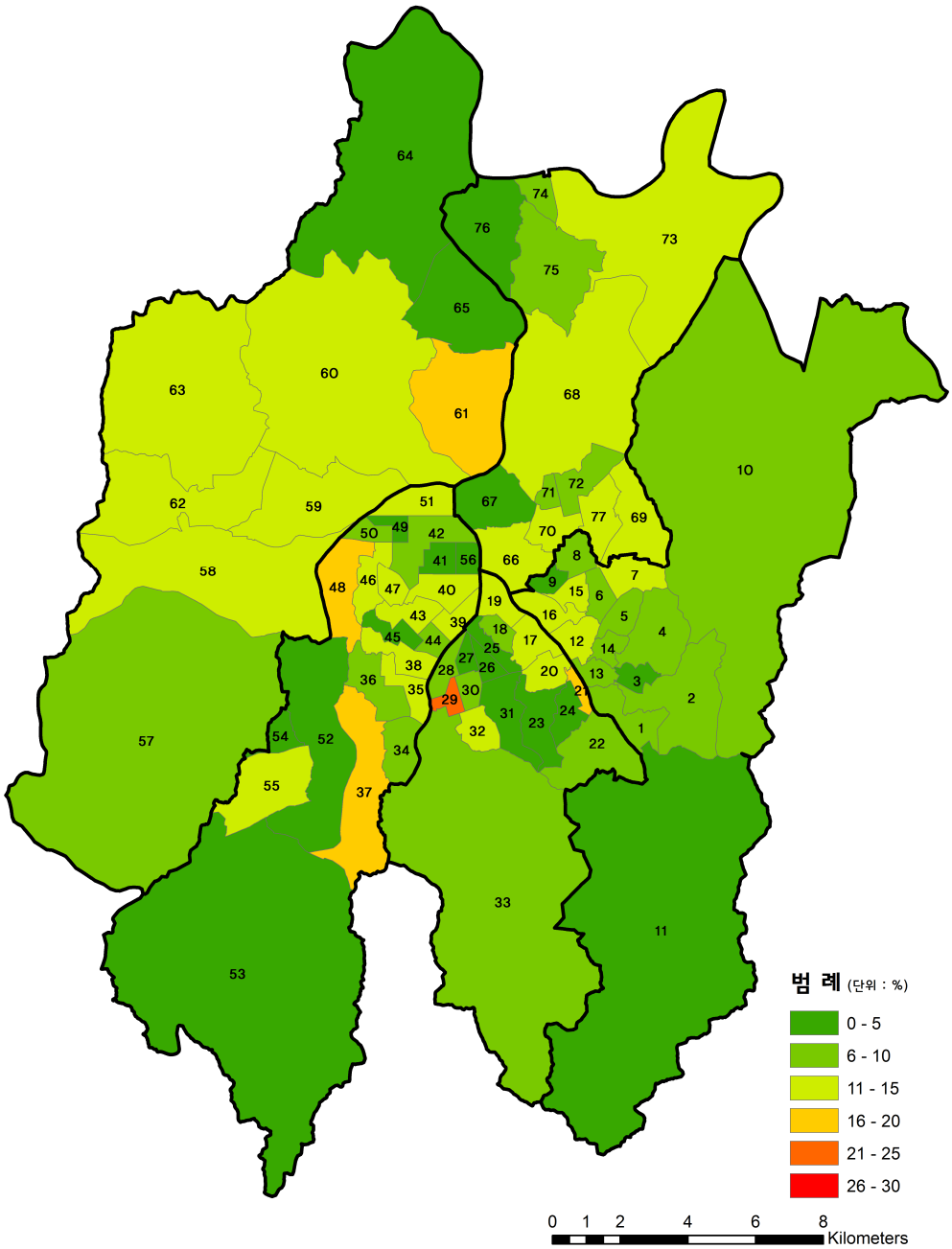
범 례 (단위 : %)
0 - 5
6 - 10
11 - 15
16 - 20
21 - 25
26 - 30
0 1 2 4 6 8
Kilometers

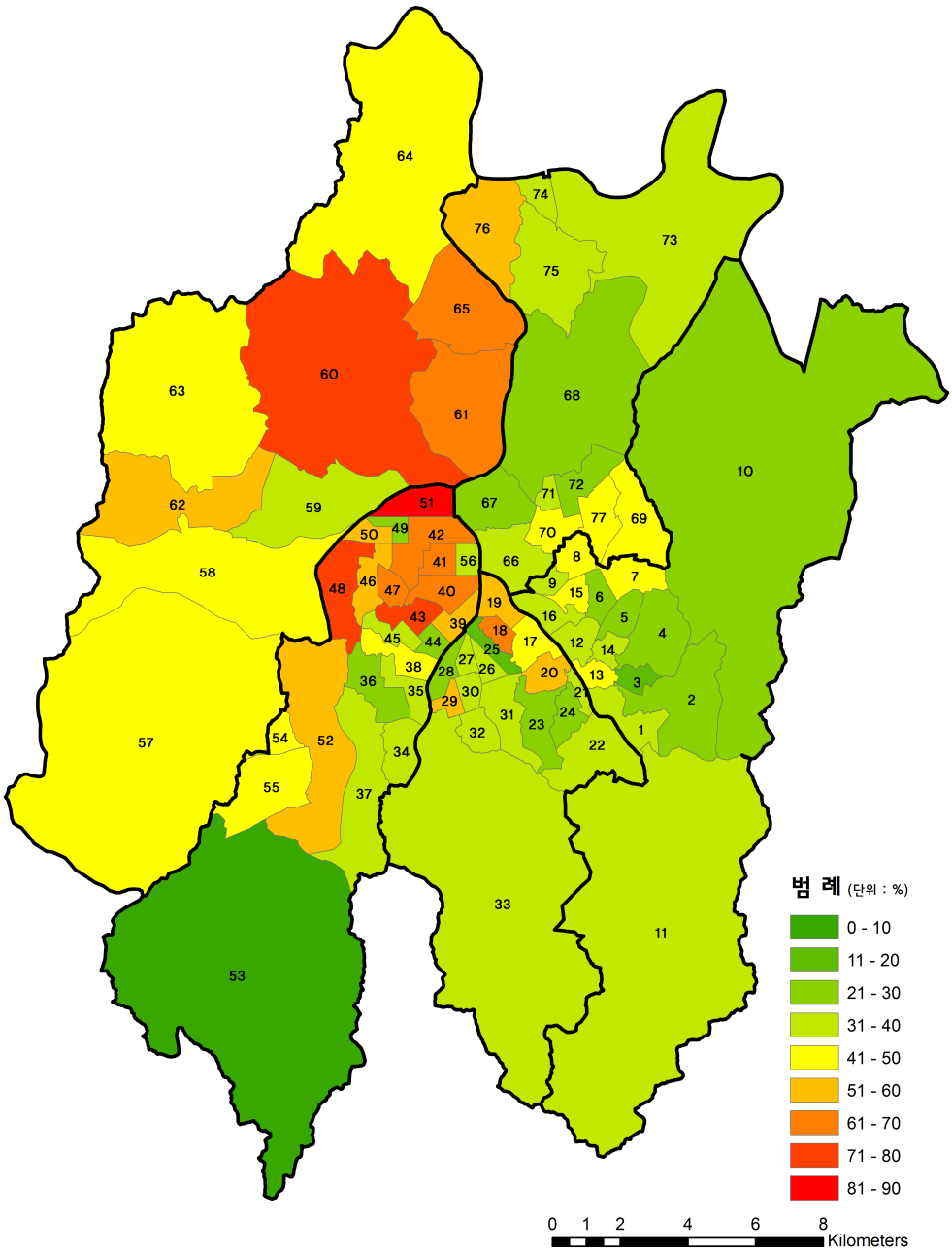
범 례 (단위 : %)
0 - 10
11 - 20
21 - 30
31 - 40
41 - 50
51 - 60
61 - 70
71 - 80
81 - 90
0 1 2 4 6 8
Kilometers

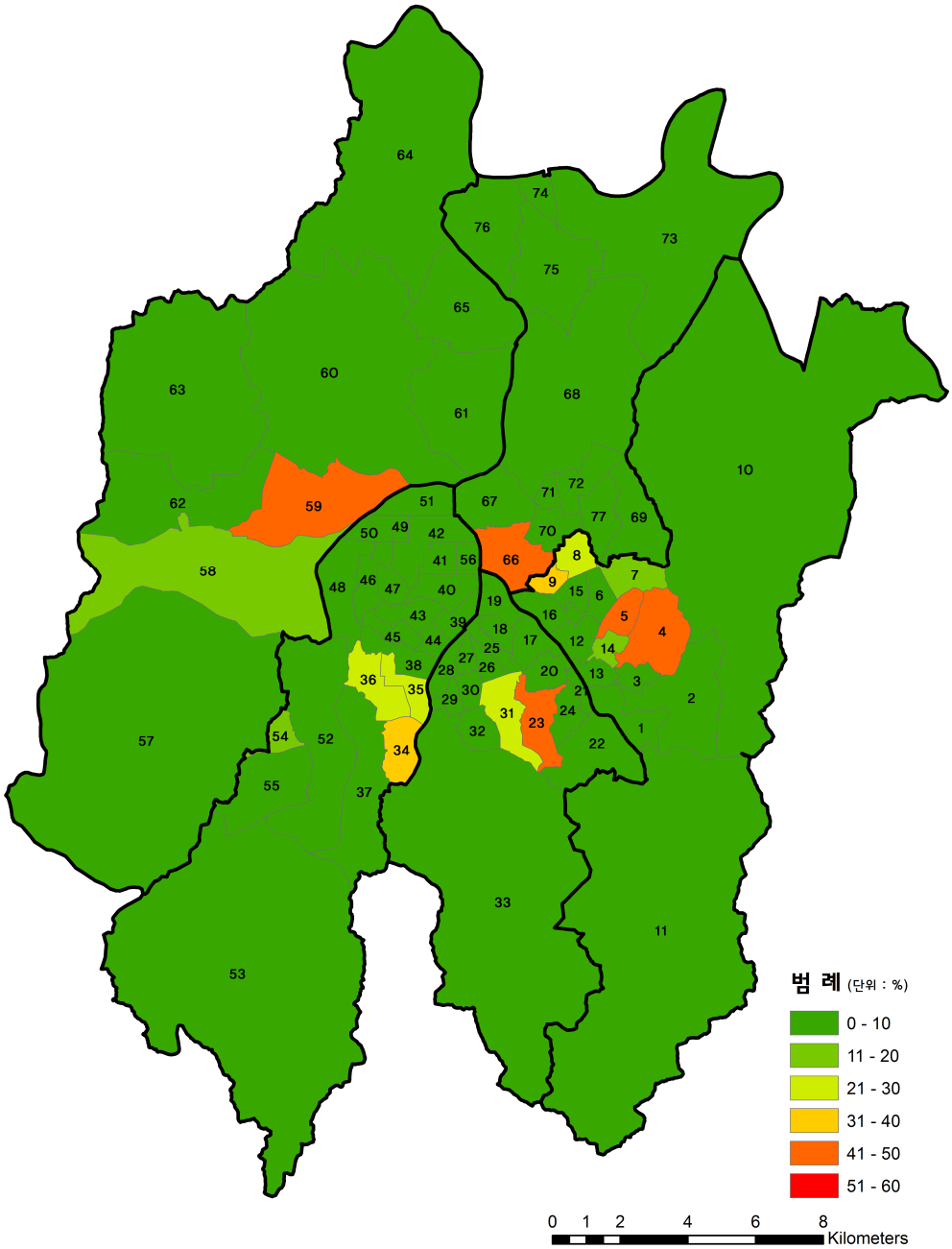
범 례 (단위 : %)
0 - 10
11 - 20
21 - 30
31 - 40
41 - 50
51 - 60
0 1 2 4 6 8
Kilometers

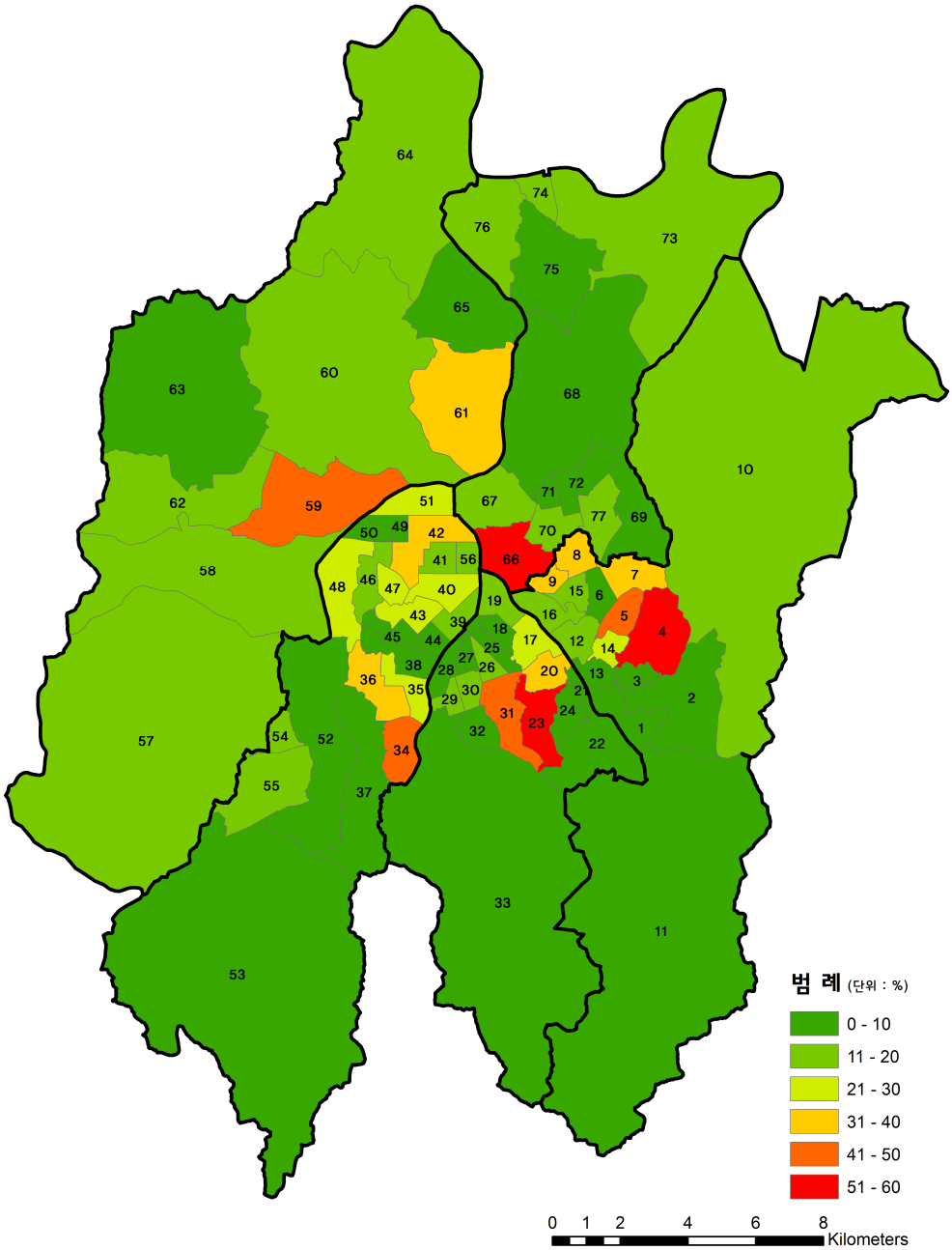
범 례 (단위 : %)
0 - 10
11 - 20
21 - 30
31 - 40
41 - 50
51 - 60
0 1 2 4 6 8
Kilometers

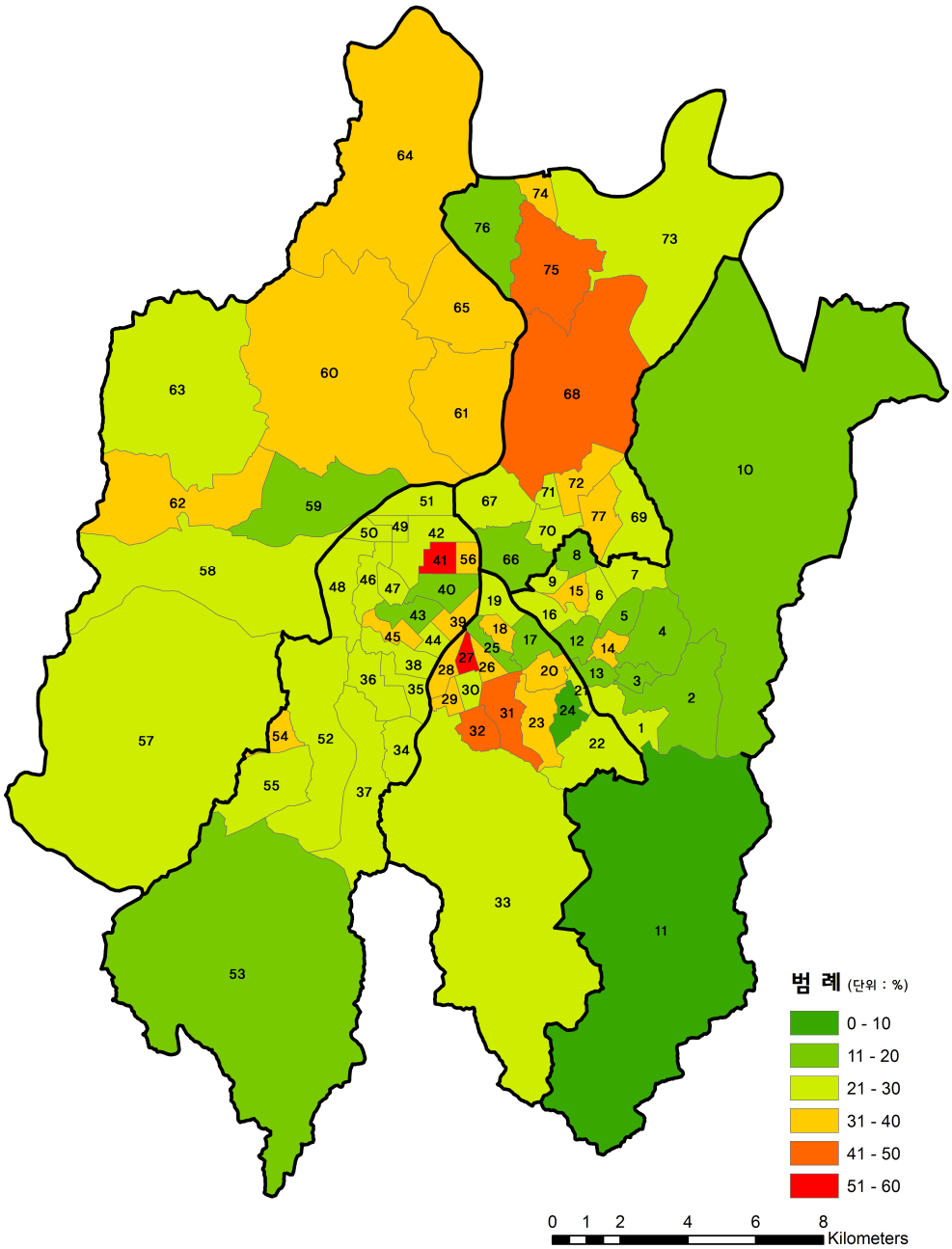
범 례 (단위 : %)
0 - 10
11 - 20
21 - 30
31 - 40
41 - 50
51 - 60
0 1 2 4 6 8
Kilometers

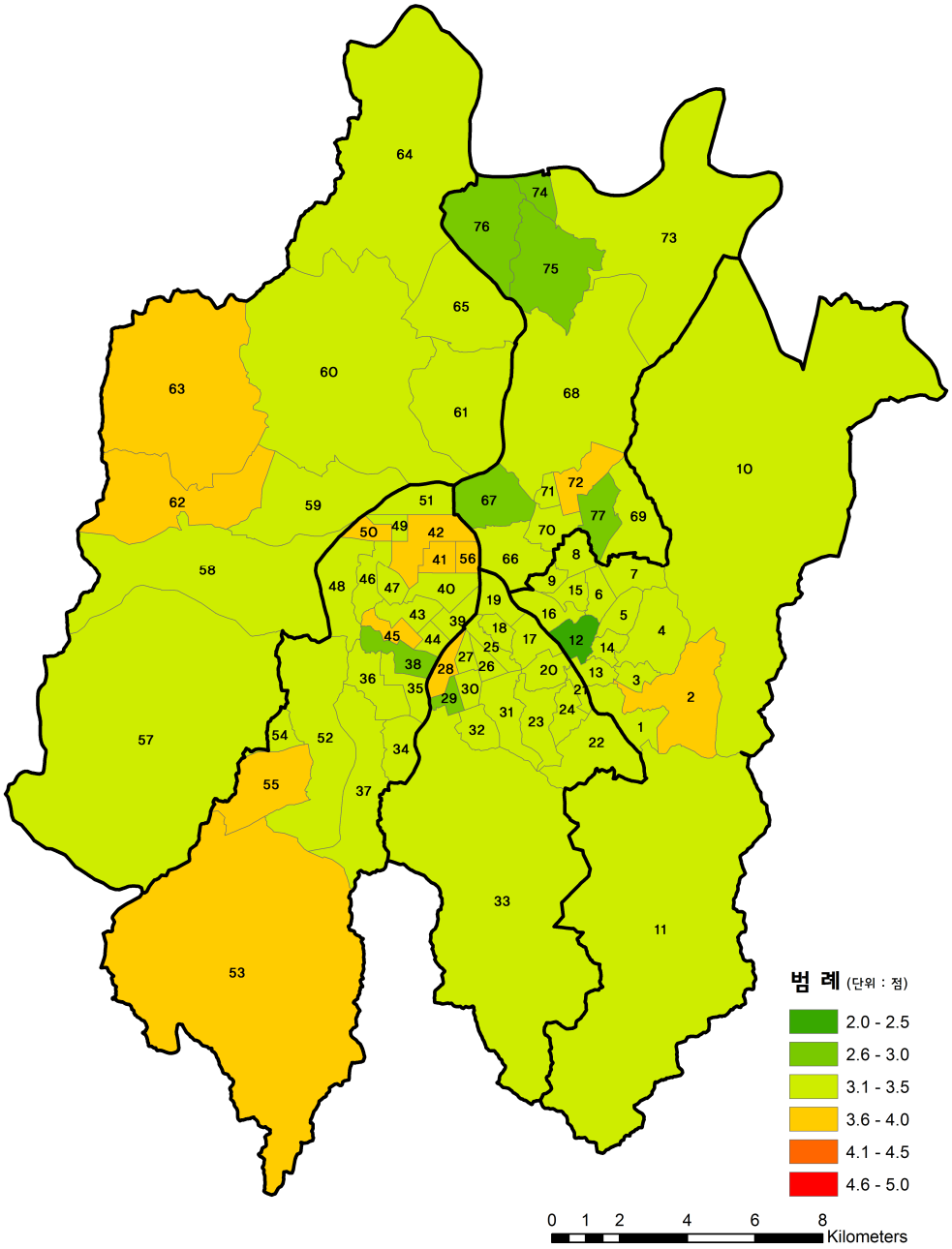
범 례 (단위 : 점)
2.0 - 2.5
2.6 - 3.0
3.1 - 3.5
3.6 - 4.0
4.1 - 4.5
4.6 - 5.0
0 1 2 4 6 8
Kilometers

제2절 거주지역별 여성 1인가구 군집분석

대전광역시의 여성 1인가구의 특성을 유형화하고 지리적 분포를 확인하기 위해서 77개 행정동에 대해 군집분석을 실시하였다. 군집분석에 사용된 변수는 전체가구수 대비 여성 1인가구의 비율, 평균 만나이, 월세 거주비율, 평균 주거연면적, 어려서부터 거주비율, 전문가-관리자비율, 사무종사자비율, 서비스종사자비율, 통근비율, 통학비율, 걸어서 통근·통학비율, 사회활동참가율로 총 13개를 사용하였다. 상관관계와 설명력 등에 대한 통계값을 참고하여 변수를 선정하였으며, 군집의 수는 변수의 삽입과 제거, 군집 수의 증가와 감소 등 반복적인 분석을 통해 타당도가 가장 높은 결과를 산출하였다. 그 결과 10개의 1인가구 유형이 나타났으며, 각각 군집의 특성을 단순화한 표와 원래 값에 대한 표, 지리적 분포를 확인할 수 있는 지도는 다음과 같다.

<표 320> 1차 군집분석의 군집별 특성: 10개 군집

(단위: 순위)

군집변수[102]	군집 번호[103]									
	❶	❷	❸	❹	❺	❻	❼	❽	❾	❿
여성 1인가구/전체가구	8	7	3	9	1	2	5	10	4	6
평균 만나이	4	6	9	8	2	10	7	5	1	3
미혼비율	7	5	1	3	8	2	4	6	10	9
월세거주비율	8	4	2	7	1	3	5	9	10	6
평균 주거연면적	4	7	9	3	10	8	6	2	1	5
어려서부터 거주비율	4	3	8	7	9	5	10	6	1	2
전문가-관리자비율	8	6	5	1	9	3	4	2	10	7
사무종사자비율	6	5	4	3	7	1	9	2	10	8
서비스종사자비율	6	3	5	4	8	1	9	7	10	2
통근비율	5	4	8	1	9	2	7	3	10	6
통학비율	8	5	1	4	10	3	2	6	7	9
걸어서 통근·통학비율	8	5	1	4	10	3	2	6	9	7
사회활동참가율	2	5	8	1	6	7	3	4	10	9
행정동[104]	성남 오류 유천2 회덕 석봉 석교 산성 비래 정림 덕암 내 태평2 태평1	용두 중촌 유천1 중리 대 가양1 대화 문화2 변 가장 둔산3 목상 구즉 노은2	자양 용운 온천2 홍도 오정 복수	대흥 노은1 관저1 신성 전민 둔산1 관평	판암2 월평2 법1 법2	은행선화 괴정 월평1 갈마2 탄방 온천1 용문 갈마1 용전 도마1 가양2 만년 둔산2 관저2	대사 도마2 문화1	진잠 가수원 목 송촌 월평3	기성 대청	중앙 문창 부사 판암1 신탄진 신인 삼성 산내 효

102) 군집변수는 10개의 군집을 나누는 기준값으로 각 군집의 평균값을 서열순위로 표시하였음. 이후 보고서에서는 1-2위는 '매우 높음', 3-4위는 '높음', 5-6위는 '보통', 7-8위는 '낮음', 9-10위는 '매우 낮음'로 기술되어 있음

103) 군집번호는 열을 기준으로 10개의 군집을 1에서 10까지 번호를 부여한 것. 각 군집에 해당되는 정보는 열을 기준으로 표시되어 있음.

104) 각 군집에 포함되는 행정동

<표 321> 1차 군집분석 10개 군집의 변수값

군집변수	군집 번호								
	1	2	3	4	5	6	7	8	9
여성 1인가구/전체가구(%)	9.34	11.63	16.55	8.66	17.28	16.79	13.26	7.49	16.00
평균 만나이(세)	57.79	52.62	40.70	44.54	60.56	39.93	49.23	53.21	67.36
미혼비율(%)	20.82	32.70	68.73	52.04	19.06	60.69	40.40	28.42	6.53
월세거주비율(%)	22.88	43.31	64.31	34.15	66.66	58.40	38.93	19.96	10.29
평균 주거연면적(㎡)	59.98	51.57	38.39	60.47	38.21	44.03	54.36	61.82	65.17
어려서부터 거주비율(%)	6.95	7.51	3.43	3.81	2.26	5.56	2.05	5.25	19.58
전문가-관리자비율(%)	5.90	9.16	10.12	32.04	5.73	15.34	13.30	19.87	3.01
사무종사자비율(%)	5.31	6.11	6.21	8.75	5.09	13.16	4.29	10.92	2.52
서비스종사자비율(%)	8.86	9.74	9.42	9.61	5.77	12.64	5.69	8.27	5.32
통근비율(%)	35.91	39.62	31.19	60.66	27.23	58.12	31.93	53.50	20.13
통학비율(%)	1.98	5.16	42.79	6.37	0.80	10.39	34.89	3.80	3.12
걸어서 통근·통학비율(%)	9.77	13.39	46.76	21.57	5.42	24.85	46.15	11.06	7.46
사회활동참가율(%)	35.24	28.94	20.64	39.73	26.20	23.58	34.34	31.41	16.02
행정동	성남	용두	자양	대흥	판암2	은행선화	대사	진잠	기성
	오류	중촌	용운	노은1	월평2	괴정	도마2	가수원	대청
	유천2	유천1	온천2	관저1	법1	월평1	문화1	목	
	회덕	중리	홍도	신성	법2	갈마2		송촌	
	석봉	대	오정	전민		탄방		월평3	
	석교	가양1	복수	둔산1		온천1			
	산성	대화		관평		용문			
	비래	문화2				갈마1			
	정림	변				용전			
	덕암	가장				도마1			
	내	둔산3				가양2			
	태평2	목상				만년			
	태평1	구즉				둔산2			
		노은2				관저2			

1. 군집 ❶: 사회활동 활성화 지역

1) 행정동

□ 동구: 성남동
□ 중구: 석교동, 오류동, 태평1동, 태평2동, 유천2동, 산성동
□ 서구: 정림동, 내동
□ 대덕구: 회덕동, 비래동, 석봉동, 덕암동

2) 군집 특성

□ 여성 1인가구 비율: 낮음(9.34%)
□ 평균 만나이: 높음(57.79세)
□ 미혼 비율: 낮음(20.82%)
□ 월세거주 비율: 낮음(22.88%)
□ 평균 주거연면적: 넓음(59.98㎡)
□ 어려서부터 거주 비율: 높음(6.95%)
□ 전문가-관리자 비율: 낮음(5.90%)
□ 사무종사자 비율: 중간(5.31%)
□ 서비스종사자 비율: 중간(8.86%)
□ 통근비율: 보통(35.91%)
□ 통학비율: 낮음(1.98%)
□ 걸어서 통근 · 통학 비율: 낮음(9.77%)
□ 사회활동 참가율: 매우 높음(35.24%)

3) 특성 요약

□ 고령자 중심의 오래된 주거 지역
□ 일반적인 경제활동
□ 높은 사회활동 참가율

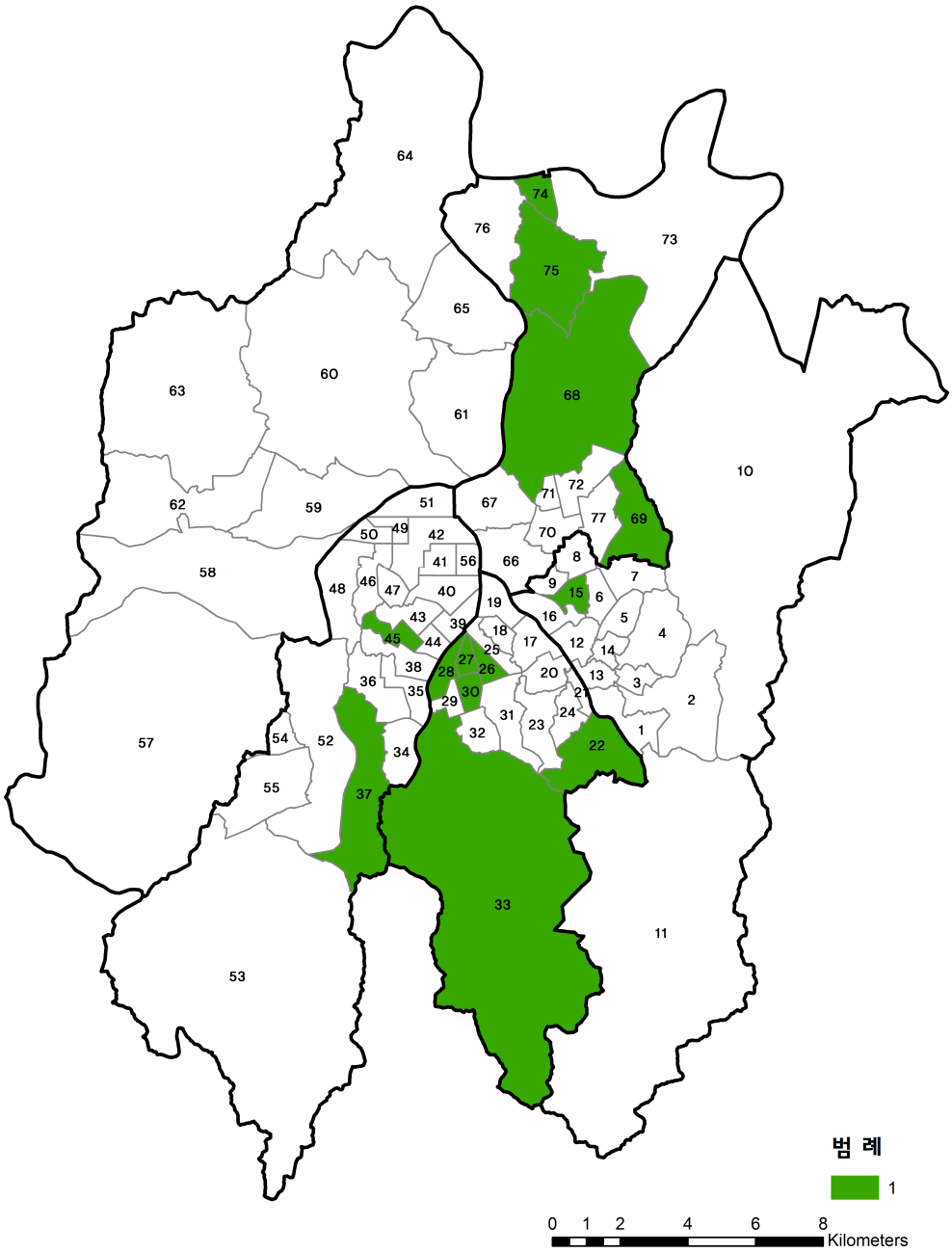

<그림 18> 1차 군집분석-군집 ❶

2. 군집 ❷: 복합지역

1) 행정동

□ 동구: 가양1동, 대동
□ 중구: 중촌동, 용두동, 유천1동, 문화2동
□ 서구: 변동, 가장동, 둔산3동
□ 유성구: 노은2동, 구즉동
□ 대덕구: 대화동, 중리동, 목상동

2) 군집 특성

□ 여성 1인가구 비율: 낮음(11.63%)
□ 평균 만나이: 보통(52.62세)
□ 미혼 비율: 보통(32.70%)
□ 월세거주 비율: 높음(43.31%)
□ 평균 주거연면적: 좁음(51.57㎡)
□ 어려서부터 거주 비율: 높음(7.51%)
□ 전문가-관리자 비율: 보통(9.16%)
□ 사무종사자 비율: 보통(6.11%)
□ 서비스종사자 비율: 높음(9.74%)
□ 통근비율: 높음(39.62%)
□ 통학비율: 보통(5.16%)
□ 걸어서 통근 · 통학 비율: 보통(13.39%)
□ 사회활동 참가율: 보통(28.94%)

3) 특성 요약

□ 서비스 근로자 밀집 지역
□ 낮은 수준의 주거환경

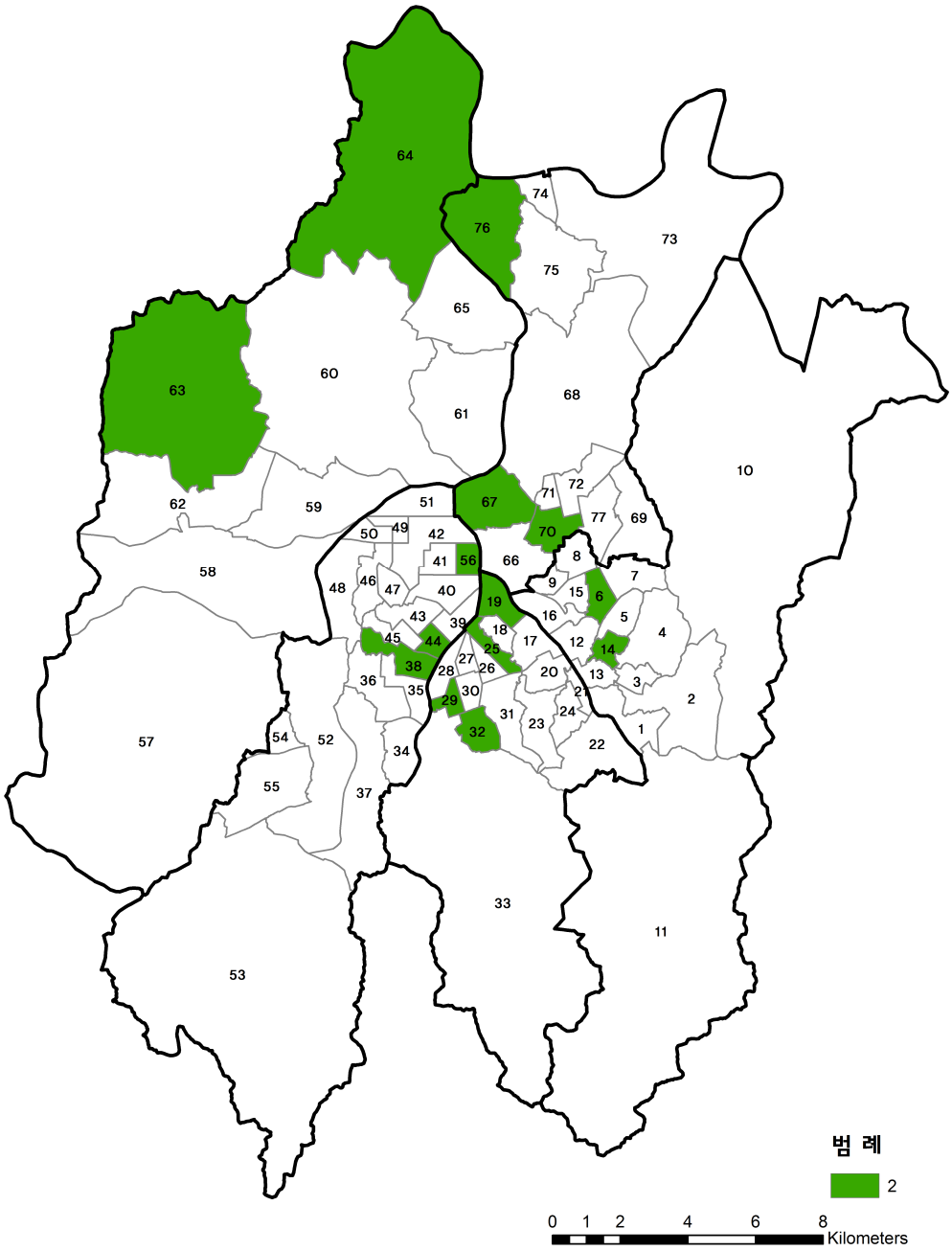

<그림 19> 1차 군집분석-군집 ❷

3. 군집 ❸: 대학생 밀집 지역

1) 행정동

□ 동구: 용운동, 자양동, 홍도동
□ 서구: 복수동
□ 유성구: 온천2동
□ 대덕구: 오정동

2) 군집 특성

□ 여성 1인가구 비율: 높음(16.55%)
□ 평균 만나이: 매우 낮음(40.70세)
□ 미혼 비율: 매우 높음(68.73%)
□ 월세거주 비율: 매우 높음(64.31%)
□ 평균 주거연면적: 매우 좁음(38.39㎡)
□ 어려서부터 거주 비율: 낮음(3.43%)
□ 전문가-관리자 비율: 보통(10.12%)
□ 사무종사자 비율: 높음(6.21%)
□ 서비스종사자 비율: 보통(9.42%)
□ 통근비율: 낮음(31.19%)
□ 통학비율: 매우 높음(42.79%)
□ 걸어서 통근 · 통학 비율: 매우 높음(46.76%)
□ 사회활동 참가율: 낮음(20.64%)

3) 특성 요약

□ 대학생 밀집지역
□ 직주근접성 및 낮은 수준의 주거환경
□ 낮은 사회활동 참가율

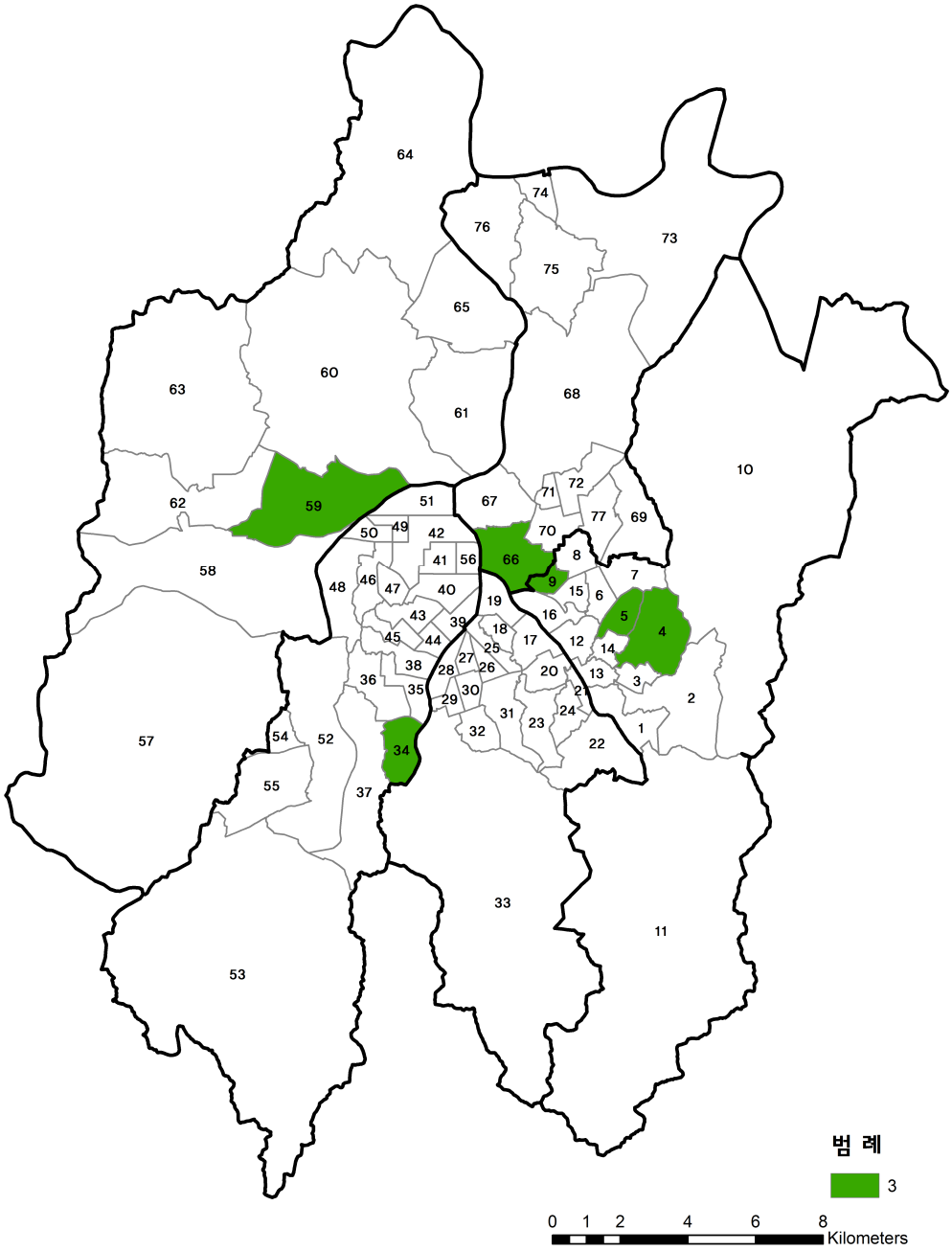

<그림 20> 1차 군집분석-군집 ❸

4. 군집 ❹: 중산층 밀집 지역

1) 행정동

□ 중구: 대흥동
□ 서구: 둔산1동, 관저1동
□ 유성구: 신성동, 전민동, 노은1동, 관평동

2) 군집 특성

□ 여성 1인가구 비율: 매우 낮음(8.66%)
□ 평균 만나이: 낮음(44.54세)
□ 미혼 비율: 높음(52.04%)
□ 월세거주 비율: 낮음(34.15%)
□ 평균 주거연면적: 넓음(60.47㎡)
□ 어려서부터 거주 비율: 낮음(3.81%)
□ 전문가-관리자 비율: 매우 높음(32.04%)
□ 사무종사자 비율: 높음(8.75%)
□ 서비스종사자 비율: 보통(9.61%)
□ 통근비율: 높음(60.66%)
□ 통학비율: 높음(6.37%)
□ 걸어서 통근 · 통학 비율: 높음(21.57%)
□ 사회활동 참가율: 매우 높음(39.73%)

3) 특성 요약

□ 높은 수준의 주거환경
□ 젊은 전문직 여성 거주
□ 직주근접성
□ 활발한 사회활동

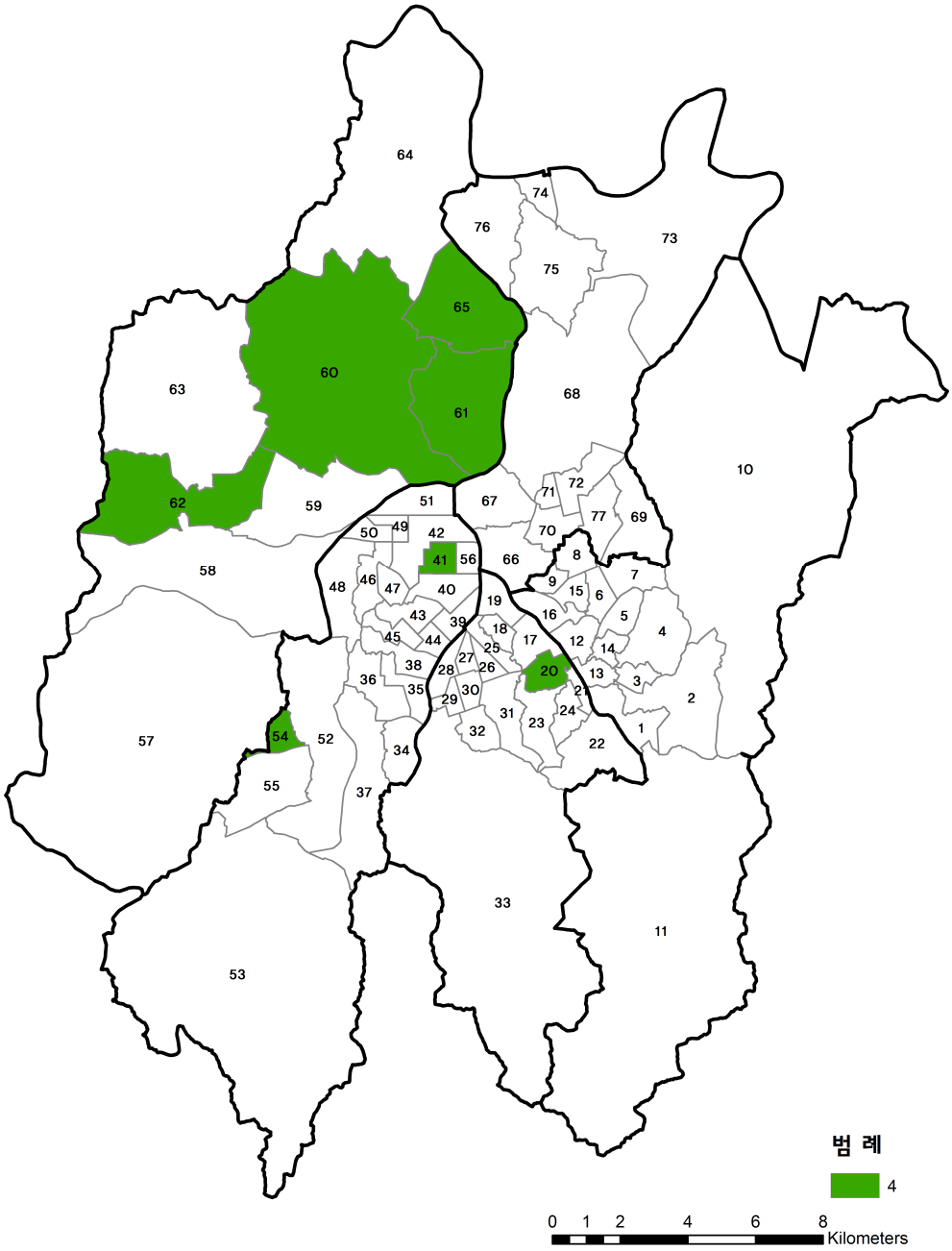

<그림 21> 1차 군집분석-군집 ❹

5. 군집 ❺: 저소득 고령자 밀집 지역

1) 행정동

□ 동구: 판암2동
□ 서구: 월평2동
□ 대덕구: 법1동, 법2동

2) 군집 특성

□ 여성 1인가구 비율: 매우 높음(17.28%)
□ 평균 만나이: 매우 높음(60.56세)
□ 미혼 비율: 낮음(19.06%)
□ 월세거주 비율: 매우 높음(66.66%)
□ 평균 주거연면적: 매우 좁음(38.21㎡)
□ 어려서부터 거주 비율: 매우 낮음(2.26%)
□ 전문가-관리자 비율: 매우 낮음(5.73%)
□ 사무종사자 비율: 낮음(5.09%)
□ 서비스종사자 비율: 낮음(5.77%)
□ 통근비율: 매우 낮음(27.23%)
□ 통학비율: 매우 낮음(0.80%)
□ 걸어서 통근 · 통학 비율: 매우 낮음(5.42%)
□ 사회활동 참가율: 보통(26.20%)

3) 특성 요약

□ 고령자 중심의 임대 아파트 지역
□ 열악한 주거환경
□ 낮은 경제활동 참가율

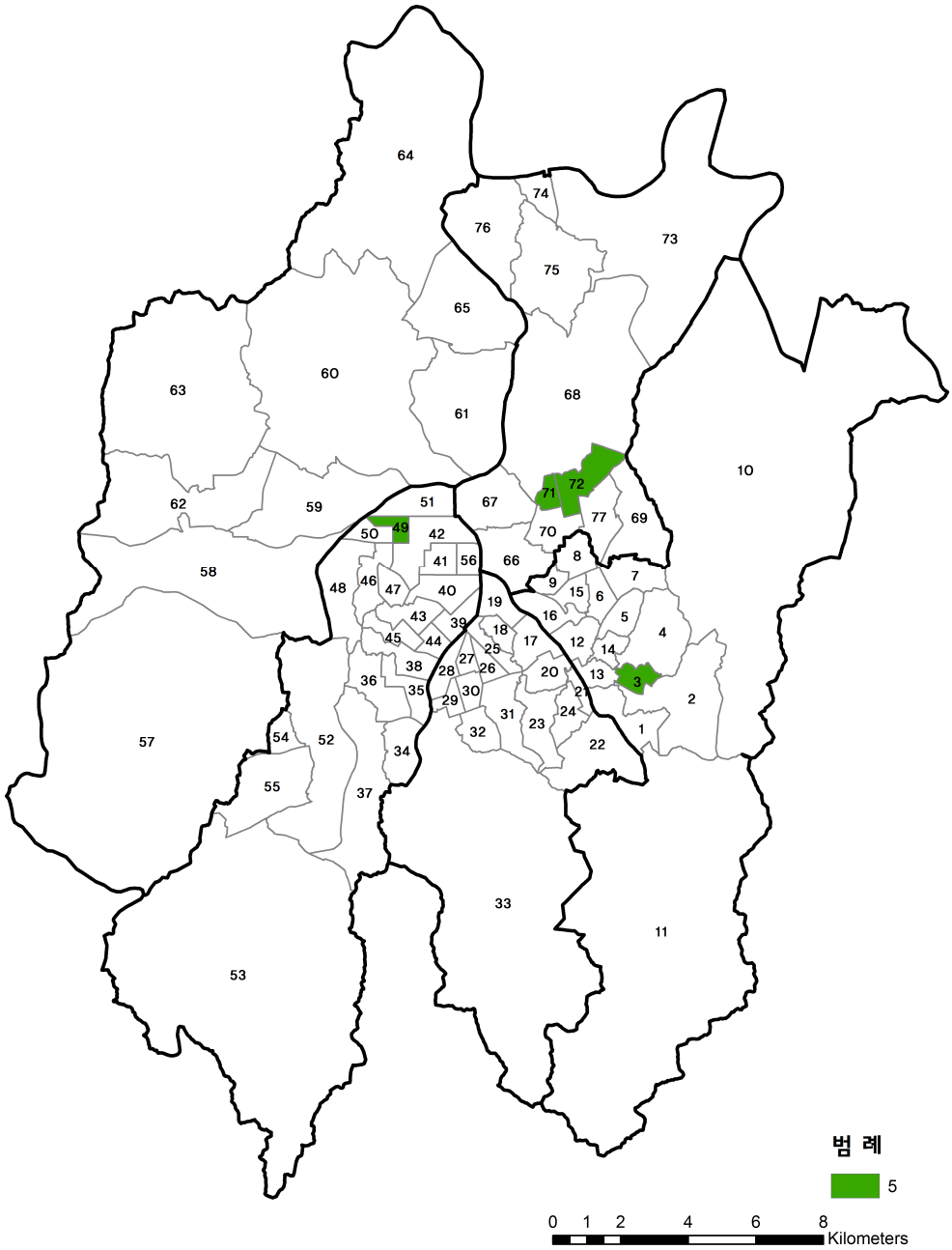

<그림 22> 1차 군집분석-군집 ❺

6. 군집 ❻: 임금근로자 밀집 지역

1) 행정동

□ 동구: 가양2동, 용전동
□ 중구: 은행선화동
□ 서구: 도마1동, 용문동, 탄방동, 둔산2동, 괴정동, 갈마1동, 갈마2동, 월평1동, 만년동, 관저2동
□ 유성구: 온천1동

2) 군집 특성

□ 여성 1인가구 비율: 매우 높음(16.79%)
□ 평균 만나이: 매우 낮음(39.93세)
□ 미혼 비율: 매우 높음(60.69%)
□ 월세거주 비율: 높음(58.40%)
□ 평균 주거연면적: 좁음(44.03㎡)
□ 어려서부터 거주 비율: 보통(5.56%)
□ 전문가-관리자 비율: 높음(15.34%)
□ 사무종사자 비율: 매우 높음(13.16%)
□ 서비스종사자 비율: 매우 높음(12.64%)
□ 통근비율: 매우 높음(58.12%)
□ 통학비율: 높음(10.39%)
□ 걸어서 통근 · 통학 비율: 높음(24.85%)
□ 사회활동 참가율: 낮음(23.58%)

3) 특성 요약

□ 젊은 미혼 여성의 경제활동 중심지역
□ 직주근접성, 낮은 사회활동 참가율

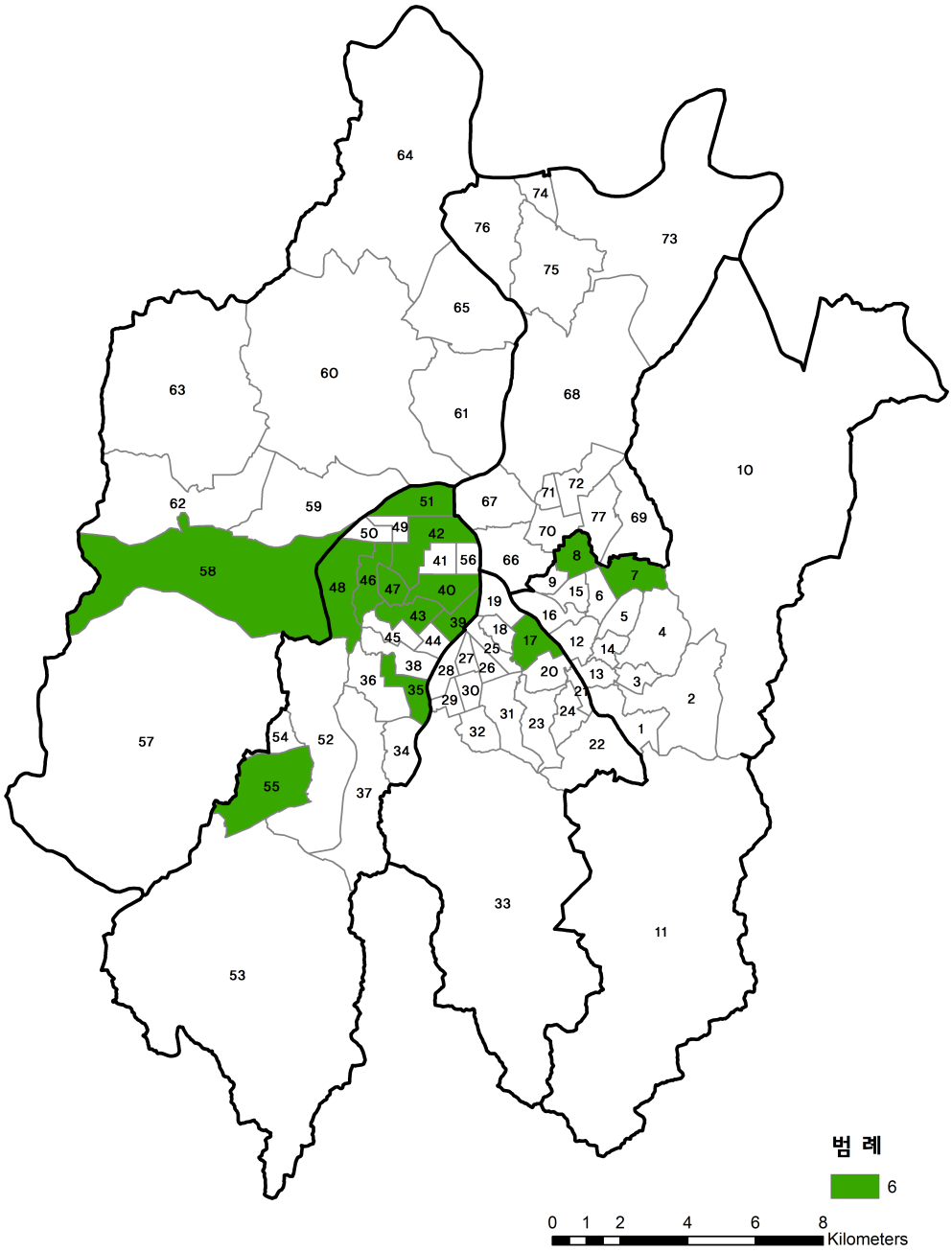

<그림 23> 1차 군집분석-군집 ❻

7. 군집 ❼: 학생 중심의 오래된 주거지역

1) 행정동

□ 중구: 대사동, 문화1동
□ 서구: 도마2동

2) 군집 특성

□ 여성 1인가구 비율: 보통(13.26%)
□ 평균 만나이: 낮음(49.23세)
□ 미혼 비율: 매우 높음(40.40%)
□ 월세거주 비율: 보통(38.93세)
□ 평균 주거연면적: 보통(54.36㎡)
□ 어려서부터 거주 비율: 매우 낮음(2.05%)
□ 전문가-관리자 비율: 높음(13.30%)
□ 사무종사자 비율: 매우 낮음(4.26%)
□ 서비스종사자 비율: 매우 낮음(5.69%)
□ 통근비율: 낮음(31.93%)
□ 통학비율: 매우 높음(34.89%)
□ 걸어서 통근 · 통학 비율: 매우 높음(46.15%)
□ 사회활동 참가율: 높음(34.34%)

3) 특성 요약

□ 학생 중심의 주거지역
□ 직주근접성
□ 높은 사회활동 참가율

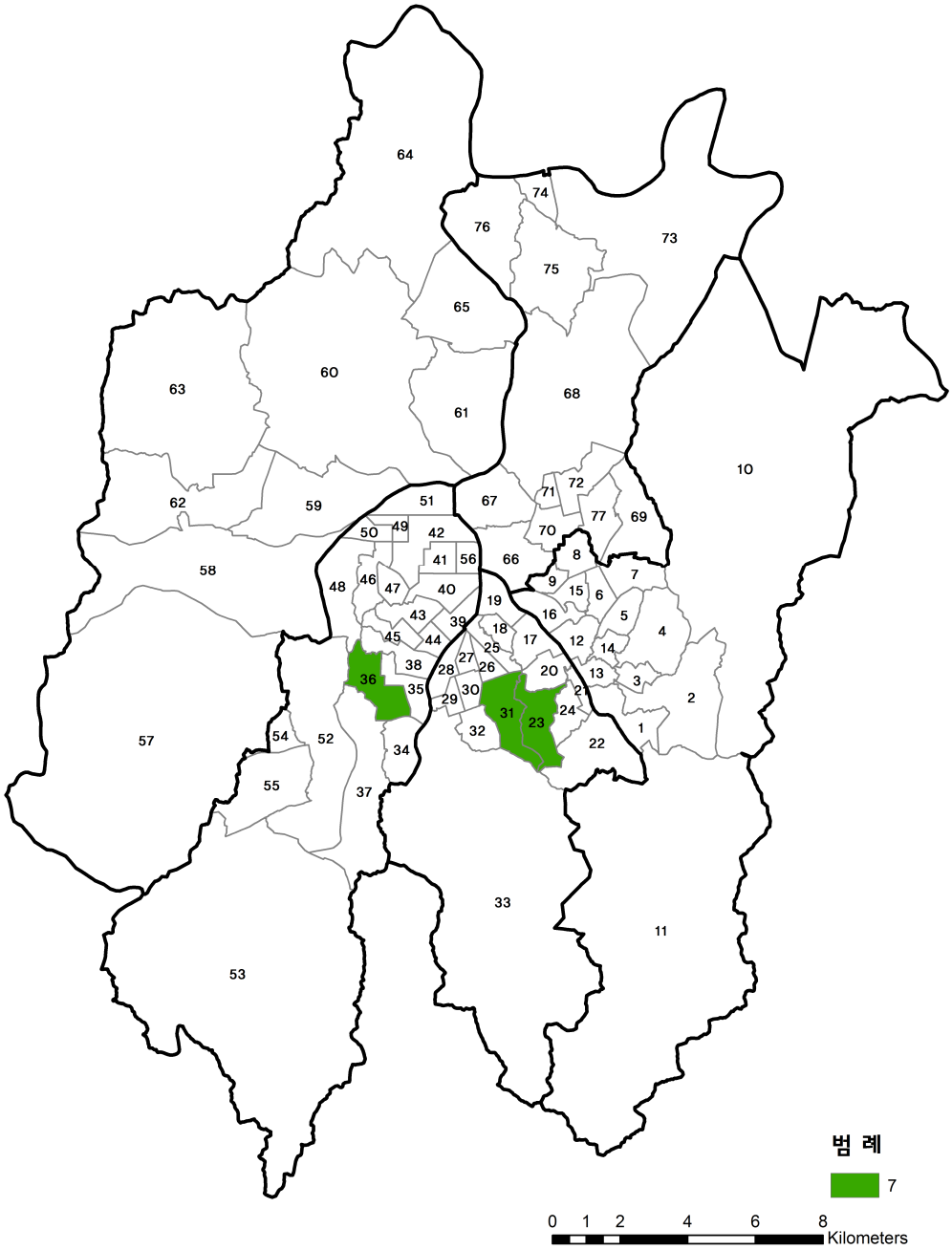

<그림 24> 1차 군집분석-군집 ❼

8. 군집 ❽: 베드타운(bed town) 특성 지역

1) 행정동

□ 중구: 대사동, 문화1동
□ 서구: 도마2동

2) 군집 특성

□ 여성 1인가구 비율: 매우 낮음(7.49%)
□ 평균 만나이: 보통(53.21세)
□ 미혼 비율: 보통(28.42%)
□ 월세거주 비율: 매우 낮음(19.96%)
□ 평균 주거연면적: 매우 넓음(61.82㎡)
□ 어려서부터 거주 비율: 보통(5.25%)
□ 전문가-관리자 비율: 매우 높음(19.87%)
□ 사무종사자 비율: 매우 높음(10.92%)
□ 서비스종사자 비율: 낮음(8.27%)
□ 통근비율: 매우 높음(53.50%)
□ 통학비율: 보통(3.80%)
□ 걸어서 통근 · 통학 비율: 보통(11.06%)
□ 사회활동 참가율: 높음(31.41%)

3) 특성 요약

□ 전문가-관리자 및 사무직 중심의 직장인 거주 지역
□ 주거생활이 주로 이루어지는 지역
□ 높은 사회활동 참가율

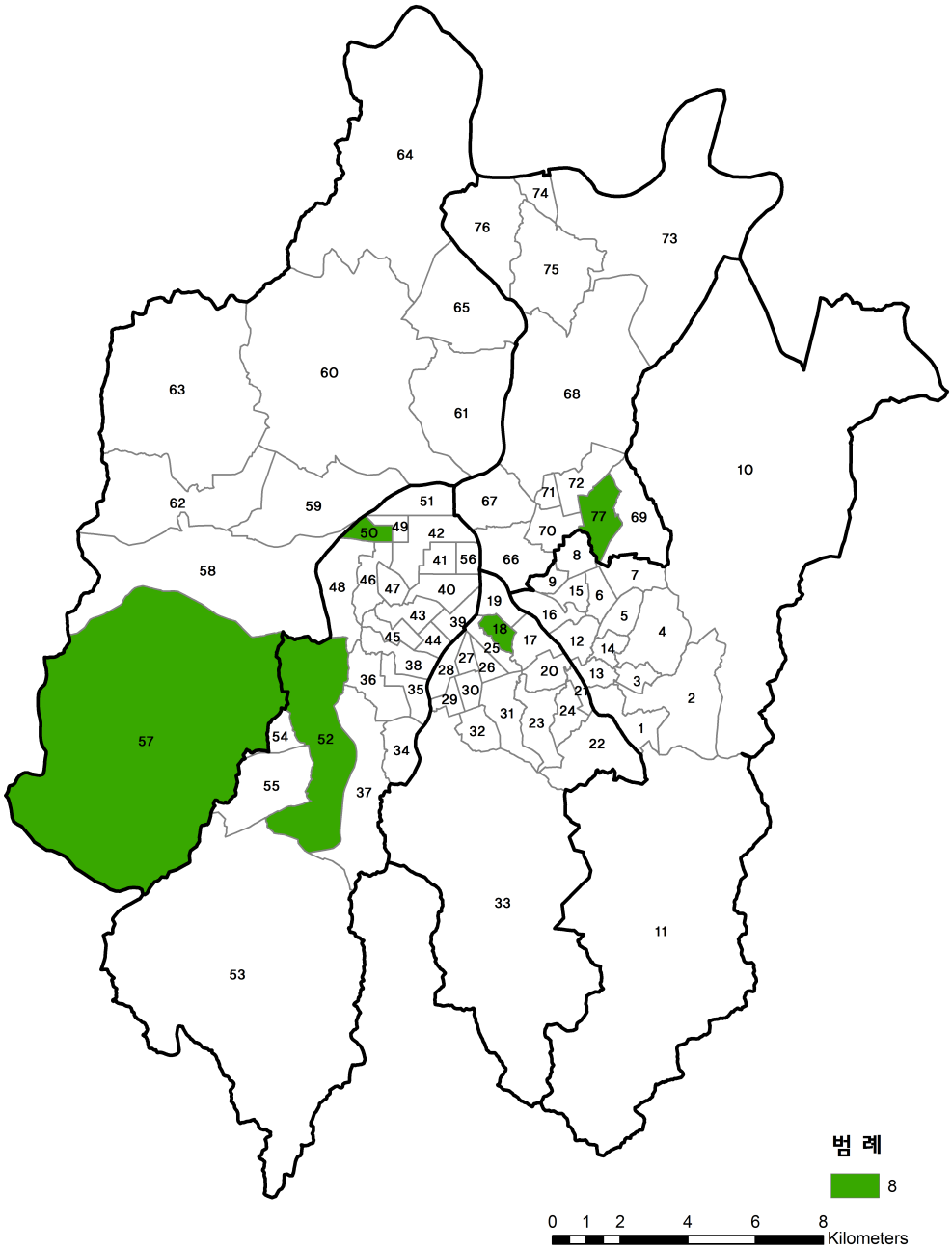

<그림 25> 1차 군집분석-군집 ❽

9. 군집 ❾: 고령화된 농촌지역

1) 행정동

□ 동구: 대청동
□ 서구: 기성동

2) 군집 특성

□ 여성 1인가구 비율: 높음(16.00%)
□ 평균 만나이: 매우 높음(67.36세)
□ 미혼 비율: 매우 낮음(6.53%)
□ 월세거주 비율: 매우 낮음(10.29%)
□ 평균 주거연면적: 매우 넓음(65.17㎡)
□ 어려서부터 거주 비율: 매우 높음(19.58%)
□ 전문가-관리자 비율: 매우 낮음(3.01%)
□ 사무종사자 비율: 매우 낮음(2.52%)
□ 서비스종사자 비율: 매우 낮음(5.32%)
□ 통근비율: 매우 낮음(20.13%)
□ 통학비율: 낮음(3.12%)
□ 걸어서 통근 · 통학 비율: 매우 낮음(7.46%)
□ 사회활동 참가율: 매우 낮음(16.02%)

3) 특성 요약

□ 고령화된 농촌의 사별 여성 밀집 거주 지역
□ 낮은 사회활동 참가율

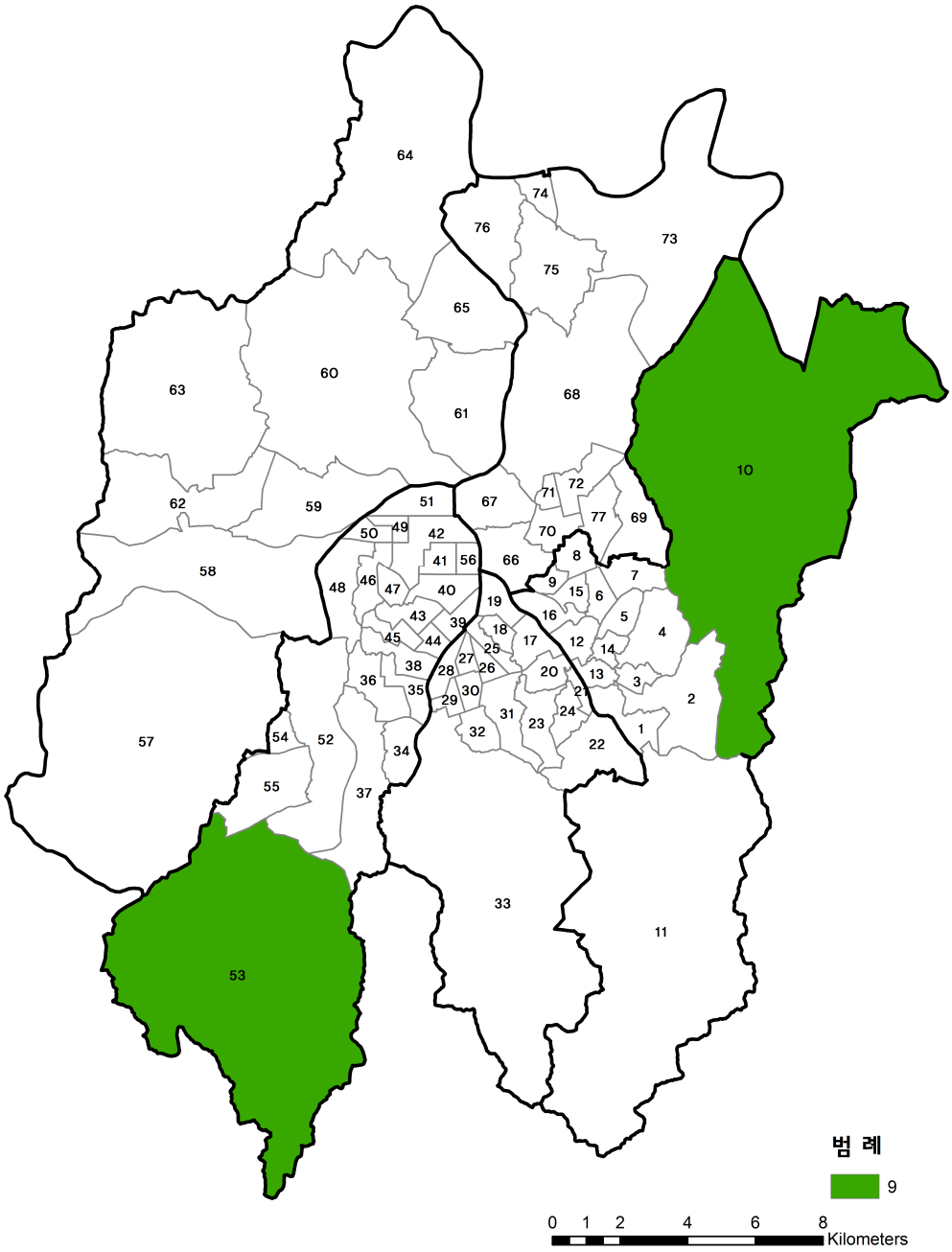

<그림 26> 1차 군집분석-군집 ❾

10. 군집 ⑩: 서비스종사자 중심의 오래된 주거지역

1) 행정동

□ 동구: 효동, 판암1동, 산내동, 중앙동, 신인동, 삼성동
□ 중구: 문창동, 부사동
□ 대덕구: 신탄진동

2) 군집 특성

□ 여성 1인가구 비율: 보통(12.46%)
□ 평균 만나이: 높음(59.98세)
□ 미혼 비율: 매우 낮음(17.52%)
□ 월세거주 비율: 보통(38.19%)
□ 평균 주거연면적: 보통(56.71㎡)
□ 어려서부터 거주 비율: 매우 높음(17.26%)
□ 전문가-관리자 비율: 낮음(6.70%)
□ 사무종사자 비율: 낮음(5.02%)
□ 서비스종사자 비율: 매우 높음(9.80%)
□ 통근비율: 보통(35.76%)
□ 통학비율: 매우 낮음(1.91%)
□ 걸어서 통근 · 통학 비율: 낮음(10.23%)
□ 사회활동 참가율: 매우 낮음(17.78%)

3) 특성 요약

□ 고령자 중심의 오래된 주거지역
□ 높은 서비스 종사자 비율
□ 베드타운의 성격
□ 낮은 사회활동 참가율

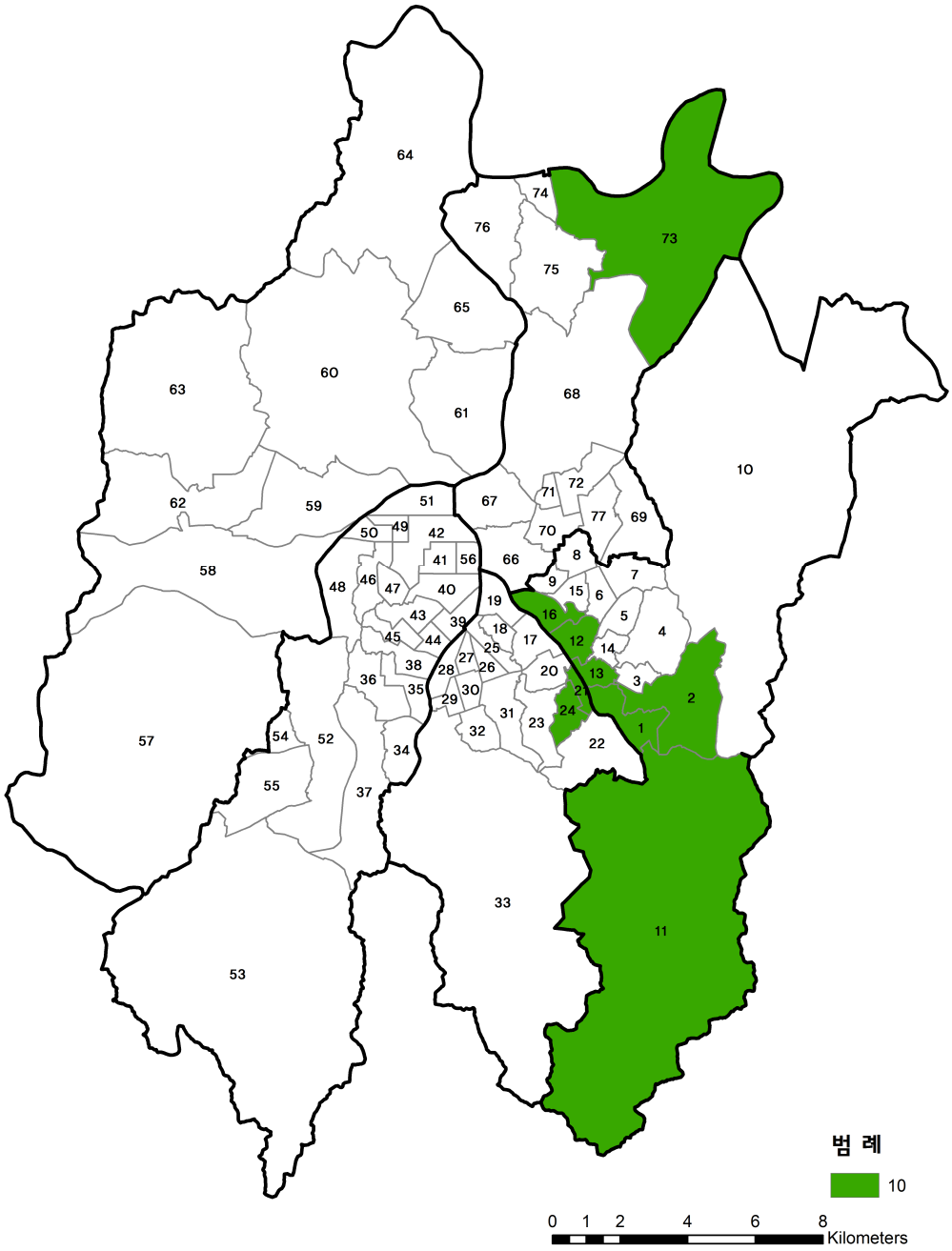

<그림 27> 1차 군집분석-군집 ⑩

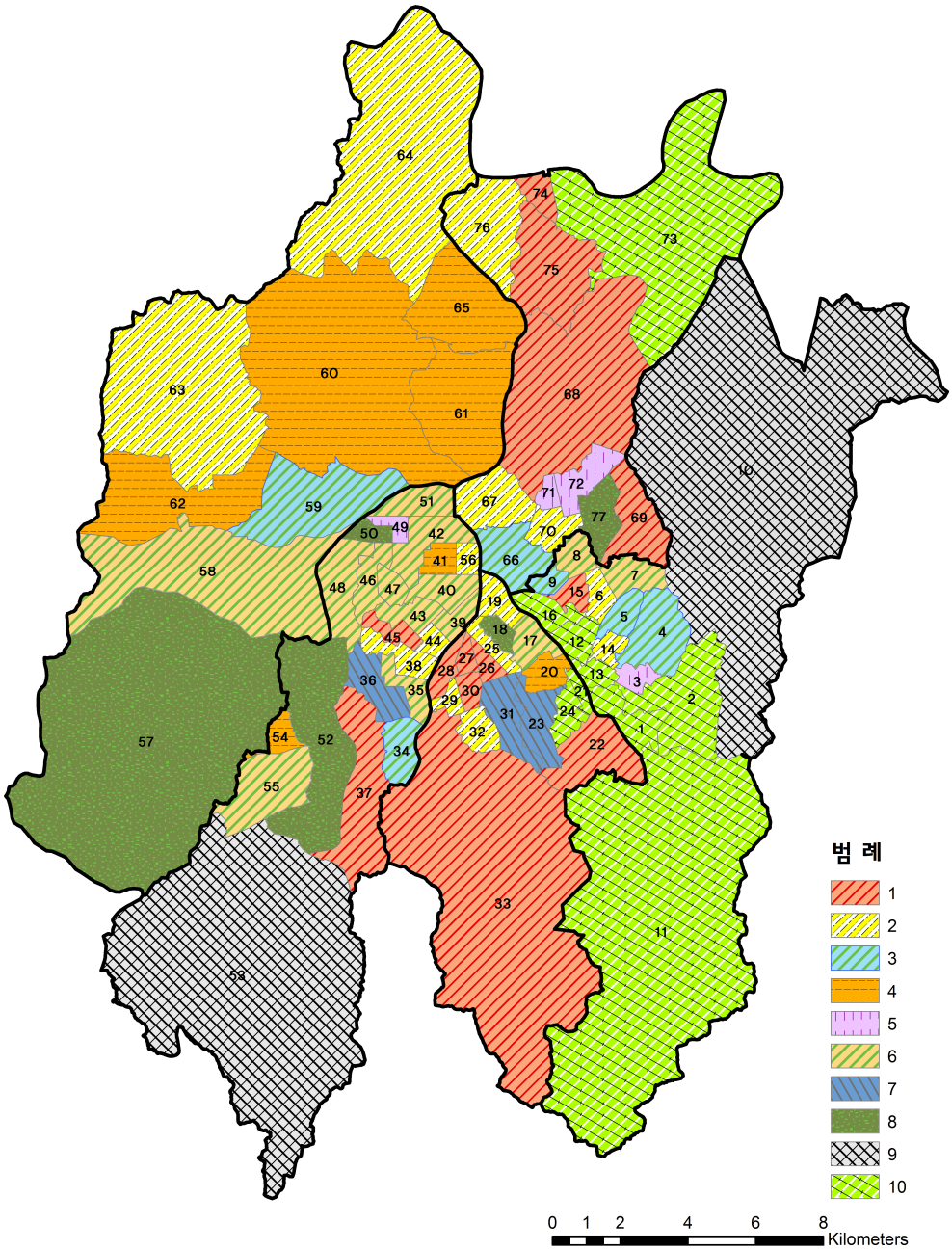

<그림 28> 1차 군집분석: 77개 행정동

제3절 여성 1인가구 밀집지역 군집분석

전체 가구수 대비 여성 1인가구의 비율이 15% 이상을 차지하고 있는 여성 1인가구 밀집지역(24개 행정동)의 특성을 살펴보기 위해 군집분석을 실시하였다. 군집분석에 사용된 변수는 미혼비율, 월세거주비율, 평균 만나이, 평균 주거연면적, 통근비율, 통학비율, 걸어서 통근·통학비율, 전문가-관리자비율, 사무종사자비율, 서비스종사자비율 등 10개를 사용하였다. 상관관계와 설명력 등에 대한 통계값을 참고하여 변수를 선정하였으며, 군집의 수는 변수의 삽입과 제거, 군집 수의 증가와 감소 등 반복적인 분석을 통해 타당도가 가장 높은 결과를 산출하였다. 그 결과 6개의 1인가구 유형이 나타났으며, 각각 군집의 특성을 단순화한 표와 원래 값에 대한 표, 지리적 분포를 확인할 수 있는 지도는 다음과 같다.

<표 322> 2차 군집분석의 군집별 특성: 6개 군집

(단위: 순위)

군집변수[105]	군집 구분[106]					
	1	2	3	4	5	6
평균 만나이	2	4	1	5	3	6
미혼비율	5	4	6	2	3	1
월세거주비율	3	4	6	2	5	1
평균 주거연면적	4	2	1	5	3	6
전문가-관리자비율	5	2	6	1	4	3
사무종사자비율	5	2	6	1	4	3
서비스종사자비율	4	2	6	1	5	3
통근비율	5	2	6	1	3	4
통학비율	6	3	5	4	2	1
걸어서 통근·통학비율	5	3	6	4	1	2
행정동[107]	판암2	은행선화	기성	괴정	대사	자양
	중앙	온천1		월평1	홍도	용운
	월평2	대흥		갈마2	오정	온천2
	문창	용문		탄방		
	법1	도마1		갈마1		
	용두	용전				

105) 군집변수는 6개의 군집을 나누는 기준값으로 각 군집의 평균값을 서열순위로 표시하였음. 이후 보고서에서는 1위는 '매우 높음', 2위는 '높음', 3-4는 '보통', 5위는 '낮음', 6위는 '매우 낮음'로 기술되어 있음

106) 군집번호는 열을 기준으로 6개의 군집을 1에서 6까지 번호를 부여한 것. 각 군집에 해당되는 정보는 열을 기준으로 표시되어 있음.

107) 각 군집에 포함되는 행정동

<표 323> 2차 군집분석 6개 군집의 변수값

군집변수	군집 구분					
	1	2	3	4	5	6
평균 만나이(세)	58.86	43.50	72.04	37.11	53.54	32.37
미혼비율(%)	22.11	51.97	6.53	67.41	53.46	76.48
월세거주비율(%)	55.50	54.05	8.98	68.55	53.72	69.10
평균 주거연면적(㎡)	42.15	44.84	64.11	42.04	43.43	34.95
전문가-관리자비율(%)	5.30	12.29	0.00	15.57	9.26	9.76
사무종사자비율(%)	3.69	8.49	2.02	15.50	5.98	6.23
서비스종사자비율(%)	8.39	12.17	1.62	14.68	6.95	9.52
통근비율(%)	27.85	48.92	10.93	66.32	30.79	28.48
통학비율(%)	1.44	11.69	3.24	6.54	40.72	48.53
걸어서 통근통학비율(%)	8.72	24.45	3.64	23.48	50.16	47.35
행정동	판암2 중앙 월평2 문창 법1 용두	은행선화 온천1 대흥 용문 도마1 용전	기성	괴정 월평1 갈마2 탄방 갈마1	대사 홍도 오정	자양 용운 온천2

1. 군집 ❶: 중 · 장년층 거주지역

1) 행정동

□ 동구: 판암2동, 중앙동
□ 중구: 문창동, 용두동
□ 서구: 월평2동
□ 대덕구: 법1동

2) 군집 특성

□ 평균 만나이: 높음(58.86세)
□ 미혼 비율: 매우 낮음(22.11%)
□ 월세거주 비율: 보통(55.50%)
□ 평균 주거연면적: 보통(42.15㎡)
□ 전문가-관리자 비율: 낮음(5.30%)
□ 사무종사자 비율: 낮음(3.69%)
□ 서비스종사자 비율: 보통(8.39%).
□ 통근비율: 낮음(27.85%)
□ 통학비율: 매우 낮음(1.44%)
□ 걸어서 통근 · 통학 비율: 낮음(8.72%)

3) 특성 요약

□ 중 · 장년층의 주거중심 지역
□ 낮은 경제활동 참가율

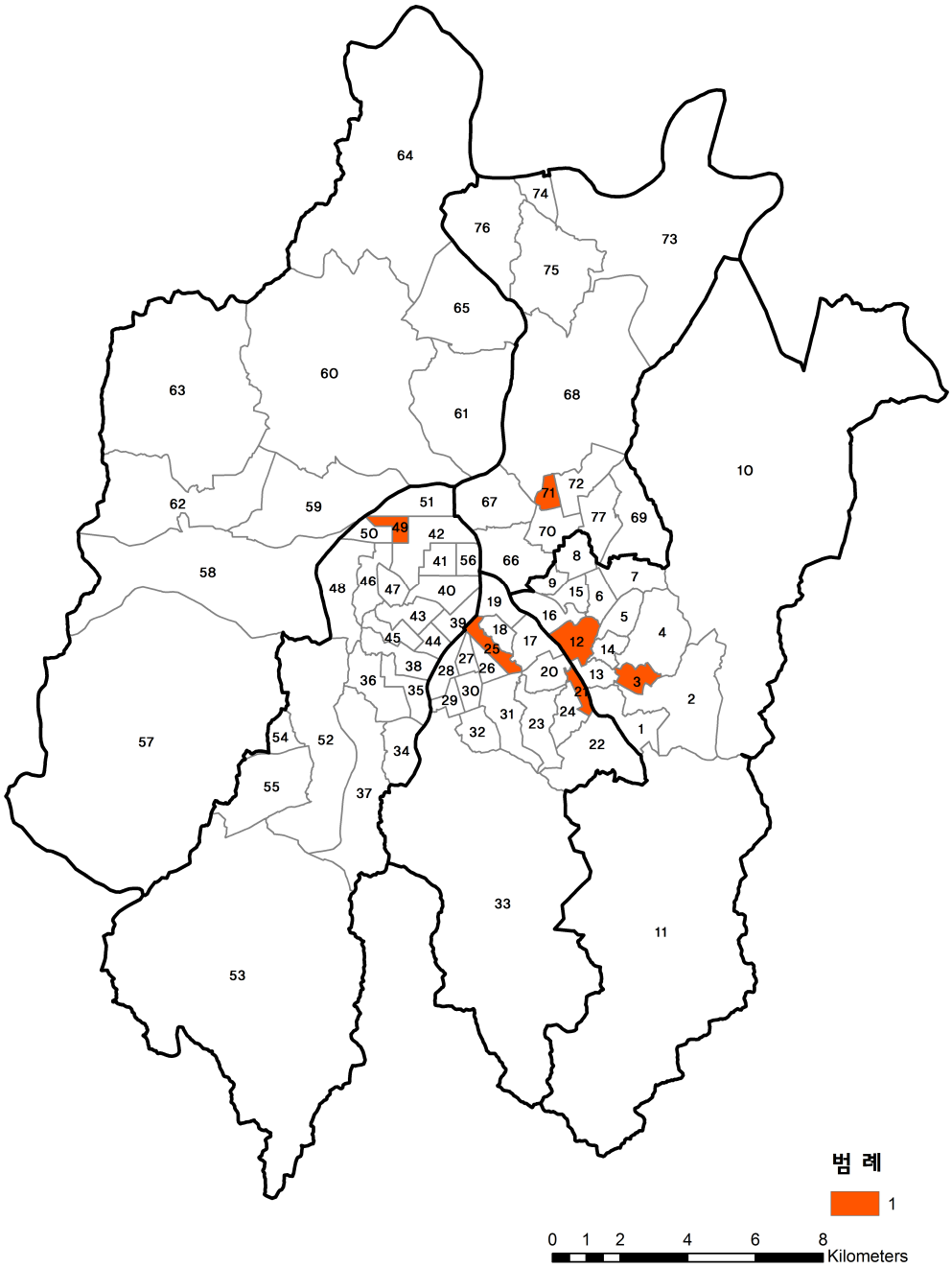

<그림 29> 2차 군집분석-군집 1

2. 군집 ❷: 중년 직장여성 중심 지역

1) 행정동

□ 동구: 용전동
□ 중구: 은행선화동, 대흥동
□ 서구: 용문동, 도마1동
□ 유성구: 온천1동

2) 군집 특성

□ 평균 만나이: 보통(43.50세)
□ 미혼 비율: 보통(51.97%)
□ 월세거주 비율: 보통(54.05%)
□ 평균 주거연면적: 넓음(44.84㎡)
□ 전문가-관리자 비율: 높음(12.29%)
□ 사무종사자 비율: 높음(8.49%)
□ 서비스종사자 비율: 높음(12.17%)
□ 통근비율: 높음(48.92%)
□ 통학비율: 보통(11.69%)
□ 걸어서 통근 · 통학 비율: 보통(24.45%)

3) 특성 요약

□ 중년 직장여성 중심 지역
□ 직장과 주거 혼합 지역

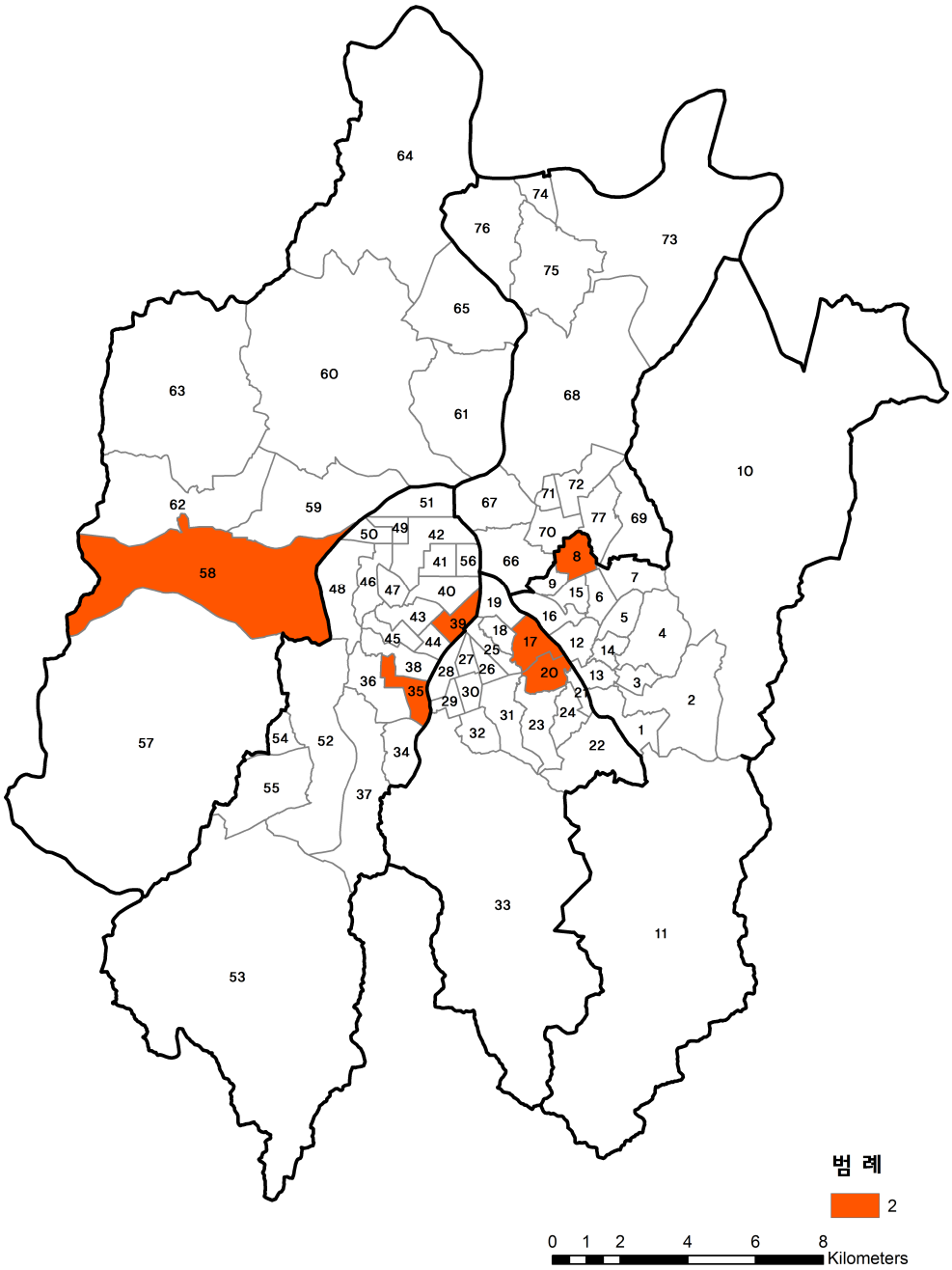

<그림 30> 2차 군집분석-군집 2

3. 군집 ❸: 고령화된 농촌지역

1) 행정동

□ 서구: 기성동

2) 군집 특성

□ 평균 만나이: 매우 높음(72.04세)
□ 미혼 비율: 매우 낮음(6.53%)
□ 월세거주 비율: 매우 낮음(8.98%)
□ 평균 주거연면적: 매우 넓음(64.11㎡)
□ 전문가-관리자 비율: 매우 낮음(0.00%)
□ 사무종사자 비율: 매우 낮음(2.02%)
□ 서비스종사자 비율: 매우 낮음(1.62%)
□ 통근비율: 매우 낮음(10.93%)
□ 통학비율: 낮음(3.24%)
□ 걸어서 통근 · 통학 비율: 매우 낮음(3.64%)

3) 특성 요약

□ 고령화된 농촌지역
□ 경제활동 참가율이 낮은 사별 여성 1인가구 밀집

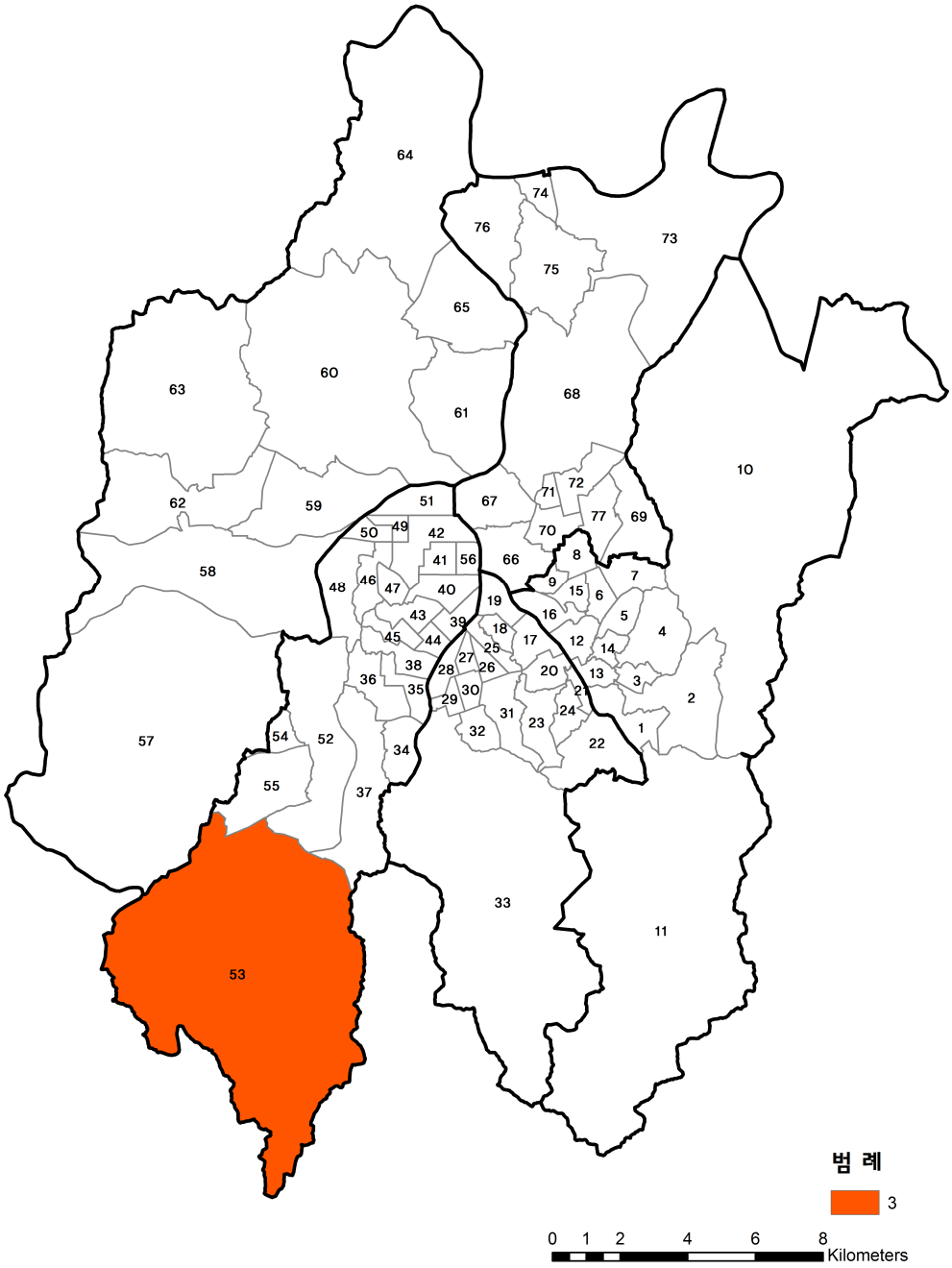

<그림 31> 2차 군집분석-군집 3

4. 군집 ■: 젊은 직장여성 중심 지역

1) 행정동

□ 서구: 괴정동, 월평1동, 갈마1동, 갈마2동, 탄방동

2) 군집 특성

□ 평균 만나이: 낮음(37.11세)
□ 미혼 비율: 높음(67.41%)
□ 월세거주 비율: 높음(68.55%)
□ 평균 주거연면적: 좁음(42.04㎡)
□ 전문가-관리자 비율: 매우 높음(15.57%)
□ 사무종사자 비율: 매우 높음(15.50%)
□ 서비스종사자 비율: 매우 높음(14.68%)
□ 통근비율: 매우 높음(66.32%)
□ 통학비율: 보통(6.54%)
□ 걸어서 통근 · 통학 비율: 보통(23.48%)

3) 특성 요약

□ 미혼의 젊은 직장 여성 중심 지역
□ 베드타운 성격

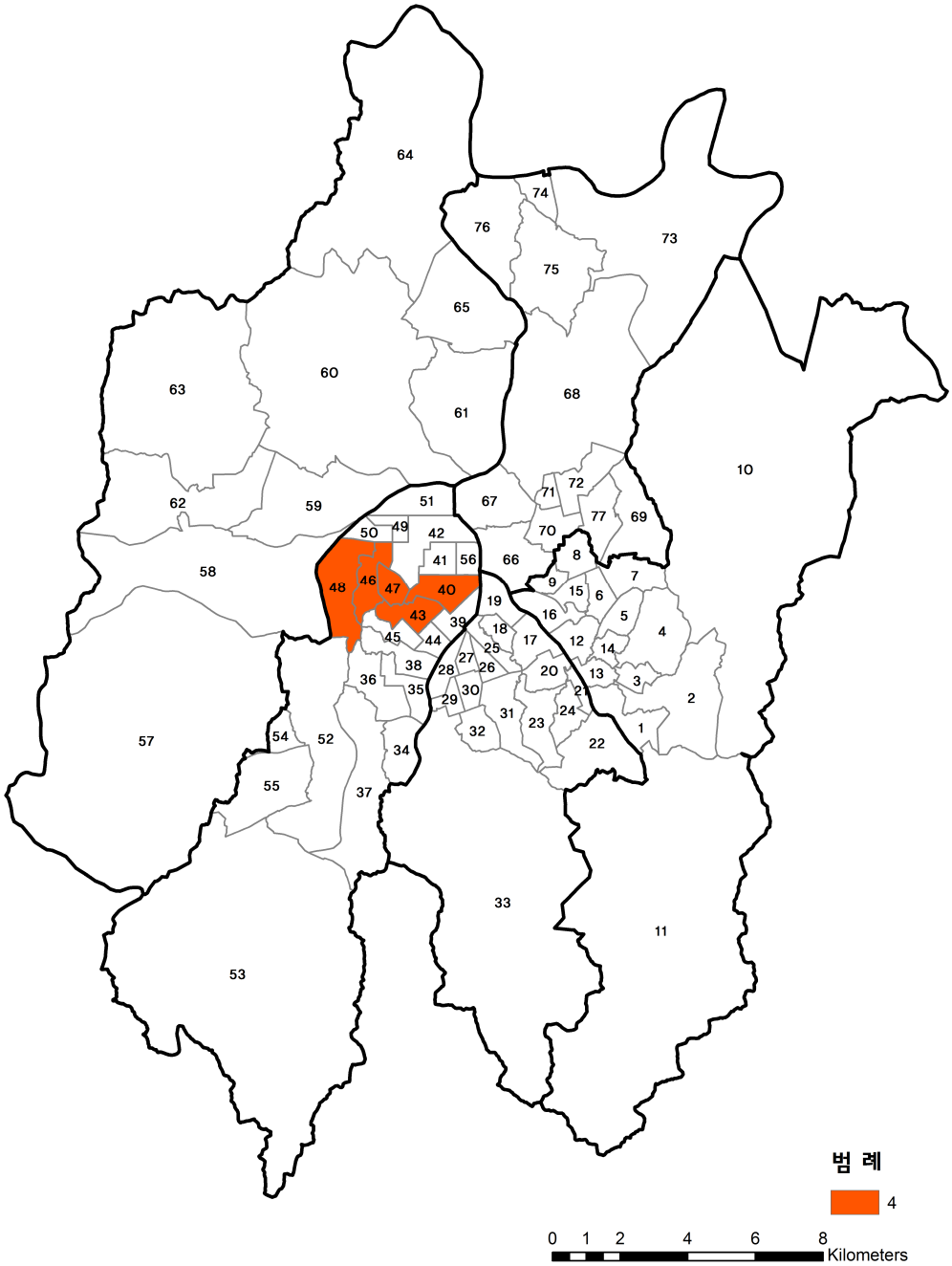

<그림 32> 2차 군집분석-군집 4

5. 군집 [redacted]: 직장인과 학생의 혼합 주거 지역

1) 행정동

☐ 동구: 홍도동
☐ 중구: 대사동
☐ 대덕구: 오정동

2) 군집 특성

☐ 평균 만나이: 보통(53.54세)
☐ 미혼 비율: 보통(53.46%)
☐ 월세거주 비율: 낮음(53.72%)
☐ 평균 주거연면적: 보통(43.43㎡)
☐ 전문가-관리자 비율: 보통(9.26%)
☐ 사무종사자 비율: 보통(5.98%)
☐ 서비스종사자 비율: 낮음(6.95%)
☐ 통근비율: 보통(30.79%)
☐ 통학비율: 낮음(40.72%)
☐ 걸어서 통근 · 통학 비율: 매우 높음(50.16%)

3) 특성 요약

☐ 직장인과 학생의 혼합 주거 지역
☐ 오래된 주거지역
☐ 직주근접성

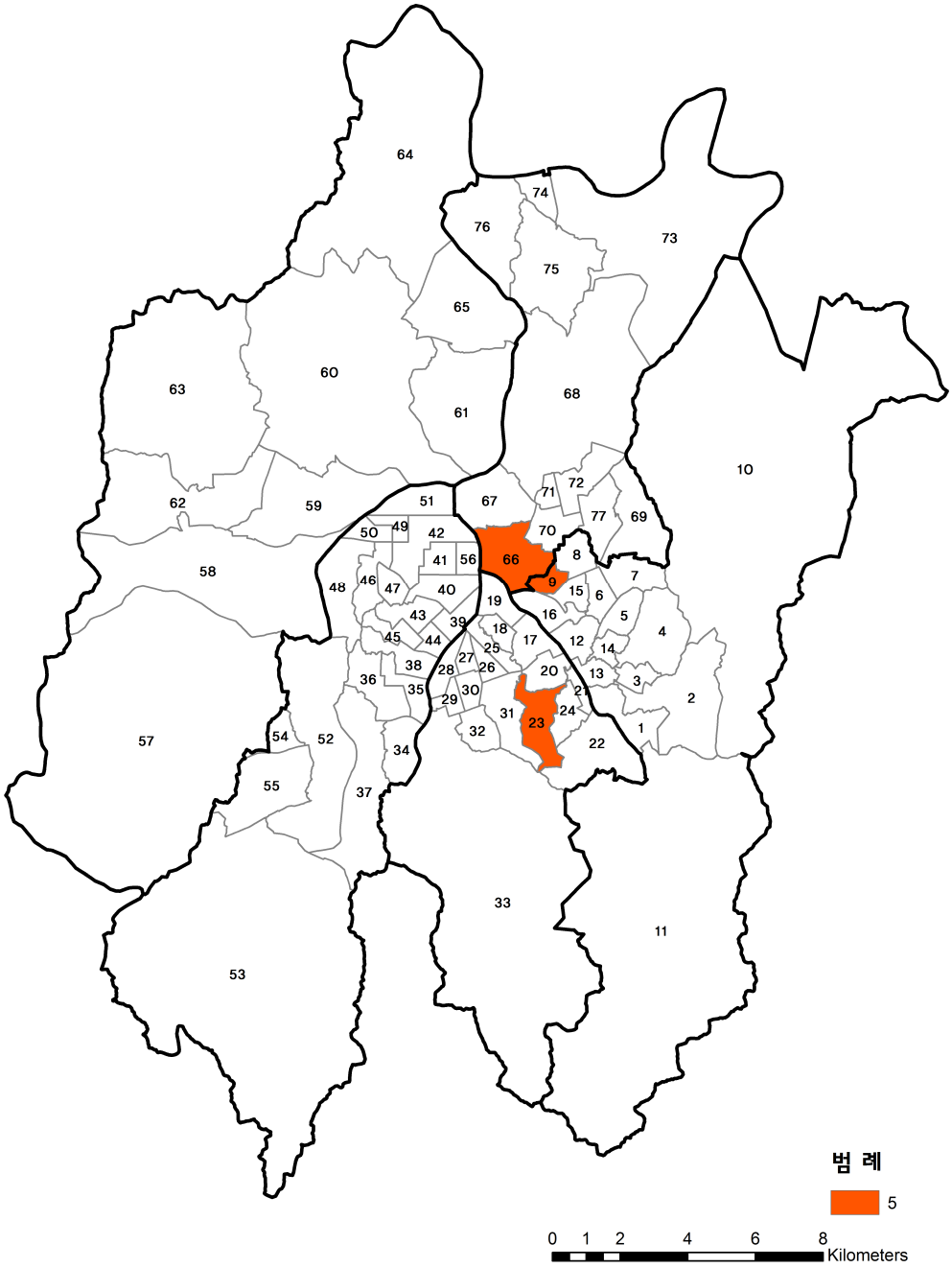

<그림 33> 2차 군집분석-군집 5

6. 군집 ❻: 대학생 주거지역

1) 행정동

☐ 동구: 자양동, 용운동
☐ 유성구: 온천2동

2) 군집 특성

☐ 평균 만나이: 매우 낮음(32.37세)
☐ 미혼 비율: 매우 높음(76.48%)
☐ 월세거주 비율: 매우 높음(69.10%)
☐ 평균 주거연면적: 매우 좁음(34.95㎡)
☐ 전문가-관리자 비율: 보통(9.76%)
☐ 사무종사자 비율: 보통(6.23%)
☐ 서비스종사자 비율: 보통(9.52%)
☐ 통근비율: 보통(28.48%)
☐ 통학비율: 매우 높음(48.53%)
☐ 걸어서 통근 · 통학 비율: 높음(47.35%)

3) 특성 요약

☐ 대학 주변으로 높은 학생 비율
☐ 매우 좁은 주거연면적
☐ 직주근접성

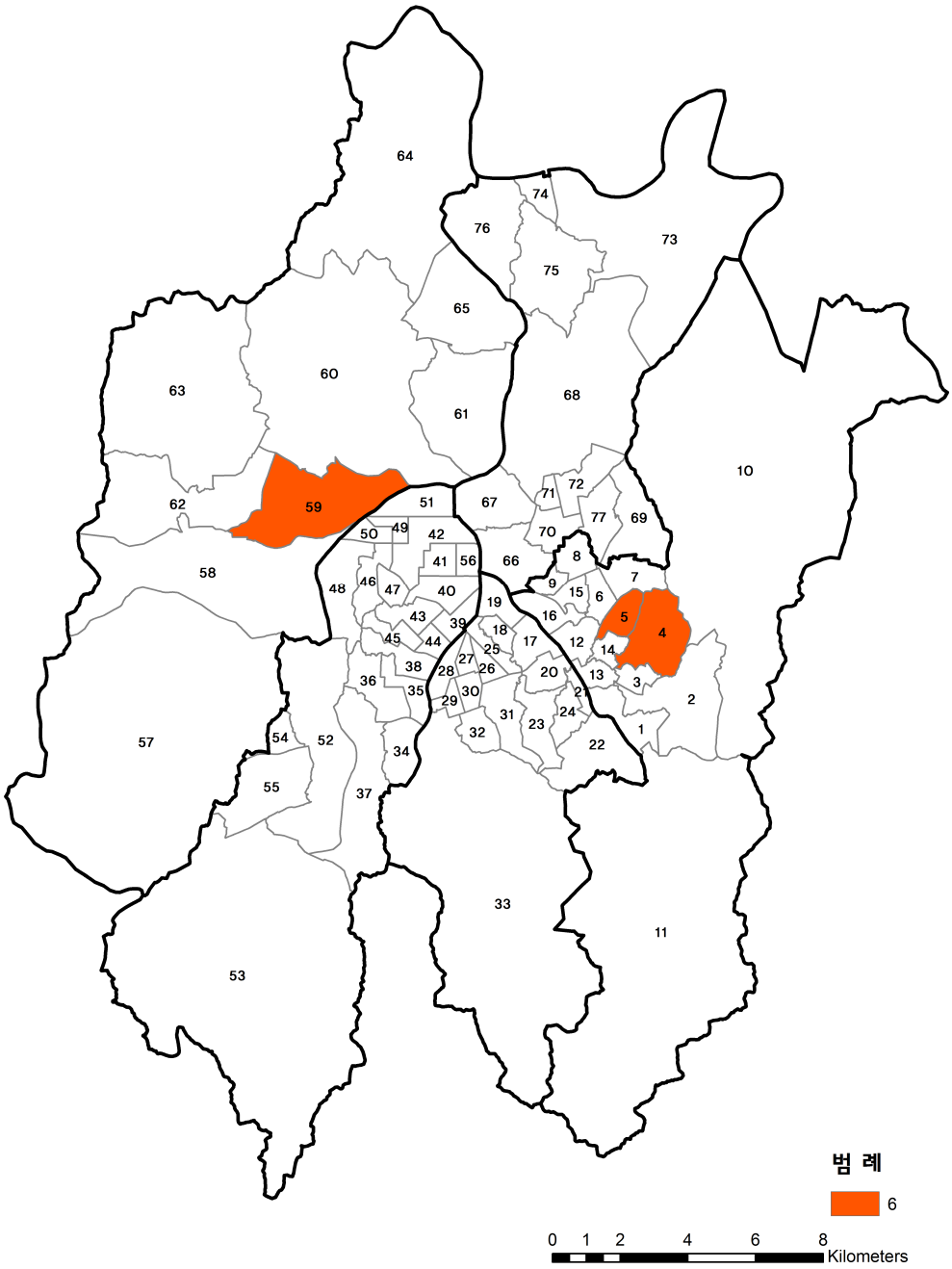

<그림 34> 2차 군집분석-군집 6

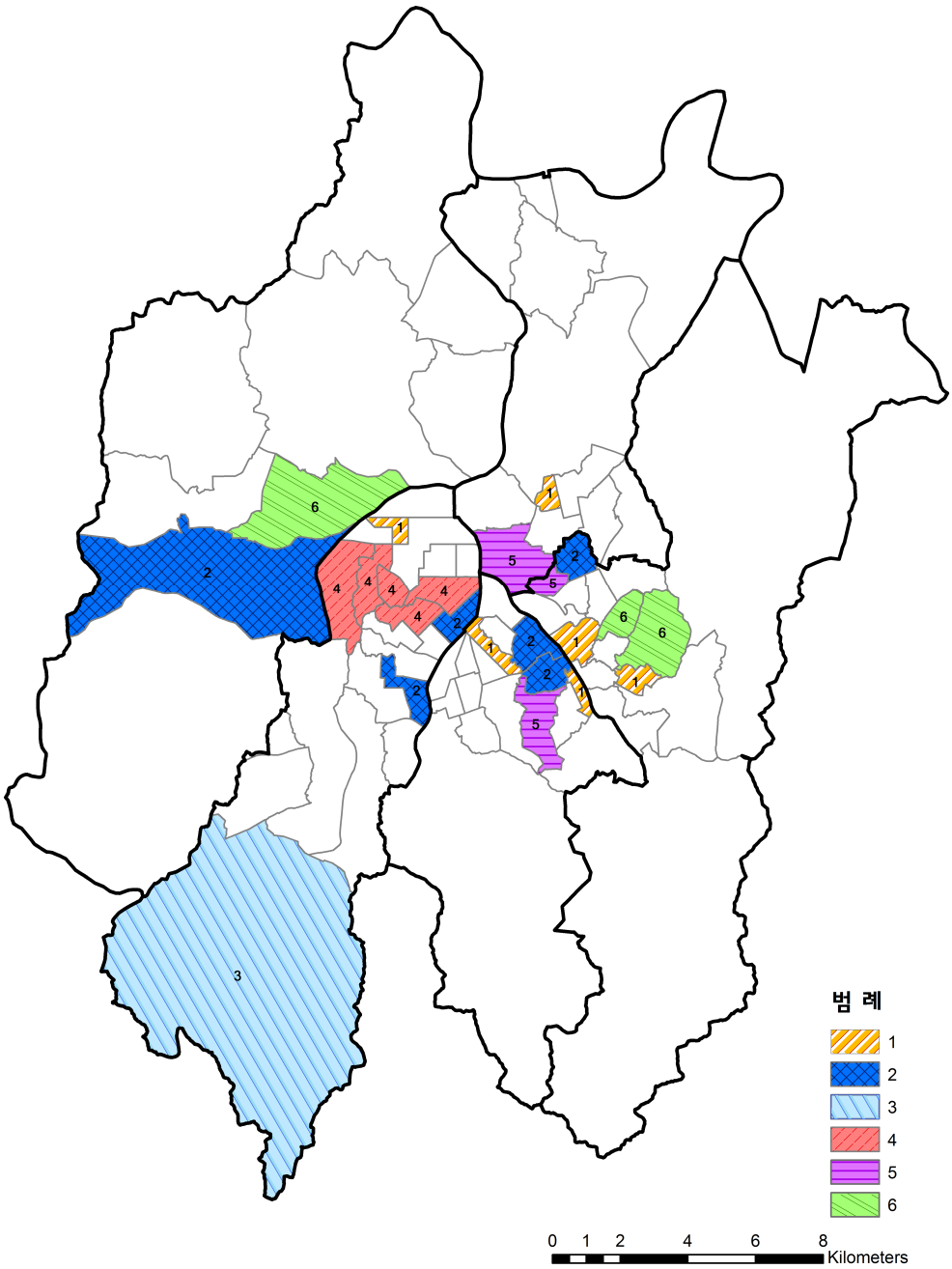

<그림 35> 2차 군집분석: 여성 1인가구 비율 15% 이상 행정동 24개

참고문헌

참고문헌

노명우, 2013, 『혼자 산다는 것에 대하여』, 사월의 책

반정호, 2012, ‘1인 가구의 사회ㆍ경제적 특성과 변화’, 「월간노동리뷰」, 4:55-67, 한국노동연구원

박보림 외, 2013, ‘1인가구의 주택점유형태’, 「국토계획」, 48(1):149-163, 대한국토·도시계획학회

박영주 외, 2014, 「1인 가구 종합지원 정책방안」, (재)대구여성가족재단

변미리, 2008, 「서울의 1인가구 증가와 도시정책 수요연구」, 서울연구원

이외희 외, 2011, 「2010 인구주택총조사로 본 경기도 가구와 주택변화 전망」, 경기개발연구원

정경희 외, 2012, 「가족구조 변화와 정책적 함의」, 한국보건사회연구원

부 록

거주동별 여성 1인가구 특성 통계표

<표 324> 거주동별 전체가구 대비 여성 1인가구 비율

동구	여성 1인가구	비율	중구	여성 1인가구	비율	서구	여성 1인가구	비율	유성구	여성 1인가구	비율	대덕구	여성 1인가구	비율
판암2동	1,273	23.42%	은행선화동	1,480	21.96%	괴정동	1,808	21.72%	온천1동	2,344	18.79%	법1동	964	16.90%
자양동	1,340	20.51%	대사동	521	18.61%	월평1동	1,373	20.64%	온천2동	3,399	17.87%	오정동	1,340	15.47%
중앙동	589	19.82%	대흥동	768	18.56%	갈마2동	2,702	20.51%	진잠동	1,149	11.97%	중리동	1,292	14.03%
용운동	1,897	18.03%	문창동	381	17.22%	탄방동	2,502	19.86%	노은1동	649	8.32%	대화동	482	13.01%
홍도동	1,093	17.25%	용두동	657	15.97%	용문동	1,147	18.31%	구즉동	873	7.86%	신탄진동	503	10.87%
용전동	1,406	16.26%	중촌동	920	14.74%	월평2동	1,311	17.94%	신성동	745	7.56%	법2동	751	10.85%
가양2동	1,343	14.71%	유천1동	405	14.45%	기성동	245	17.87%	전민동	609	6.98%	회덕동	673	10.41%
대청동	138	14.12%	부사동	377	13.52%	갈마1동	1,766	17.07%	노은2동	710	5.40%	석봉동	236	10.23%
대동	543	13.84%	문화2동	726	12.61%	도마1동	1,440	16.78%	관평동	385	4.35%	비례동	607	9.29%
가양1동	705	13.34%	오류동	414	11.51%	도마2동	1,200	13.08%				목상동	201	7.94%
판암1동	528	13.31%	유천2동	570	10.43%	만년동	663	11.17%				덕암동	436	7.82%
성남동	531	12.98%	석교동	681	10.17%	변동	735	10.82%				송촌동	588	5.94%
신인동	499	10.59%	산성동	941	9.30%	복수동	767	10.16%						
삼성동	677	10.22%	문화1동	629	8.08%	가장동	458	9.86%						
산내동	512	8.33%	목동	318	7.43%	둔산2동	1,384	9.83%						
효동	707	8.24%	태평2동	641	6.67%	둔산3동	687	8.99%						
			태평1동	333	6.64%	정림동	511	8.26%						
						관저1동	437	8.07%						
						가수원동	398	7.88%						
						내동	665	7.70%						
						관저2동	790	7.50%						
						둔산1동	383	6.74%						
						월평3동	324	4.25%						

자료: 통계청 마이크로데이터서비스시스템(mdss.kostat.go.kr), 인구주택총조사(2010)

<표 325> 평균 만나이-거주동별 여성 1인가구

(단위: 세)

동구	여성 1인가구	평균 만나이	중구	여성 1인가구	평균 만나이	서구	여성 1인가구	평균 만나이	유성구	여성 1인가구	평균 만나이	대덕구	여성 1인가구
홍도동	1,093	70.30	문창동	381	61.26	기성동	245	72.04	구즉동	873	54.38	법2동	751
판암1동	528	63.11	석교동	681	61.04	월평2동	1,311	59.14	진잠동	1,149	51.97	회덕동	673
대청동	138	62.67	부사동	377	59.58	둔산3동	687	57.41	노은2동	710	51.13	법1동	964
판암2동	1,273	62.03	오류동	414	59.25	정림동	511	56.91	전민동	609	44.97	석봉동	236
산내동	512	61.45	태평2동	641	59.13	가수원동	398	56.12	노은1동	649	43.03	신탄진동	503
중앙동	589	61.45	유천2동	570	57.81	월평3동	324	55.00	온천1동	2,344	42.32	덕암동	436
신인동	499	60.62	태평1동	333	57.74	내동	665	54.58	관평동	385	41.74	비례동	607
삼성동	677	60.17	산성동	941	57.65	변동	735	53.39	신성동	745	39.64	송촌동	588
성남동	531	58.74	중촌동	920	57.36	가장동	458	51.41	온천2동	3,399	30.46	대화동	482
효동	707	55.23	문화2동	726	56.73	관저1동	437	47.68				목상동	201
대동	543	54.70	유천1동	405	53.92	둔산1동	383	45.34				중리동	1,292
가양1동	705	52.26	문화1동	629	52.77	도마2동	1,200	44.28				오정동	1,340
가양2동	1,343	40.28	목동	318	51.42	관저2동	790	44.09					
용전동	1,406	38.76	대사동	521	50.63	용문동	1,147	43.41					
자양동	1,340	33.46	용두동	657	49.53	도마1동	1,440	43.11					
용운동	1,897	33.20	대흥동	768	49.37	만년동	663	39.77					
			은행선화동	1,480	44.05	탄방동	2,502	39.60					
						둔산2동	1,384	37.67					
						갈마1동	1,766	37.67					
						월평1동	1,373	37.31					
						복수동	767	37.06					
						괴정동	1,808	36.29					
						갈마2동	2,702	34.67					

자료: 통계청 마이크로데이터서비스시스템(mdss.kostat.go.kr), 인구주택총조사(2010)

<표 326> 초혼연령-거주동별 여성 1인가구

(단위: 세)

동구	여성 1인가구	초혼 연령	중구	여성 1인가구	초혼 연령	서구	여성 1인가구	초혼 연령	유성구	여성 1인가구	초혼 연령	대덕구	여성 1인가구	초혼 연령
판암1동	38	25.421	목동	19	25.474	월평1동	38	25.079	노은1동	38	25.816	송촌동	40	24.050
용전동	59	24.831	문화1동	31	25.290	변동	42	24.952	관평동	18	25.333	석봉동	28	23.500
신인동	27	24.296	중촌동	47	24.787	둔산1동	21	24.857	전민동	34	25.000	대화동	43	23.395
가양2동	64	23.406	오류동	37	24.216	갈마2동	77	24.701	신성동	29	24.862	비래동	69	23.319
홍도동	35	23.343	용두동	51	23.980	만년동	24	24.667	온천2동	38	24.763	목상동	15	22.867
가양1동	64	23.094	태평1동	29	23.621	괴정동	37	24.514	노은2동	34	23.647	법2동	66	22.773
용운동	44	23.023	은행선화동	69	23.580	탄방동	71	24.127	진잠동	74	23.581	중리동	85	22.765
효동	56	22.964	유천1동	30	23.233	관저2동	36	24.111	온천1동	108	23.250	법1동	88	22.398
삼성동	69	22.826	태평2동	53	22.830	월평3동	18	23.833	구즉동	38	21.237	회덕동	78	21.679
산내동	25	22.520	대흥동	39	22.821	용문동	51	23.392				신탄진동	41	21.585
중앙동	60	22.300	대사동	35	22.714	복수동	18	23.111				덕암동	37	21.162
판암2동	94	22.277	유천2동	30	22.700	둔산2동	24	23.000				오정동	46	20.957
대동	29	22.138	석교동	58	22.345	가장동	36	22.972						
성남동	49	22.061	문화2동	45	22.267	갈마1동	64	22.953						
자양동	42	21.857	문창동	43	21.721	가수원동	19	22.947						
대청동	31	20.903	산성동	81	21.704	월평2동	100	22.760						
			부사동	33	21.697	둔산3동	47	22.723						
						내동	42	22.690						
						도마1동	69	22.609						
						관저1동	16	22.500						
						정림동	53	22.245						
						기성동	54	21.889						
						도마2동	59	21.831						

자료: 통계청 마이크로데이터서비스시스템(mdss.kostat.go.kr), 인구주택총조사(2010)

<표 327> 미혼비율-거주동별 여성 1인가구

동구	여성 1인가구	미혼 비율	중구	여성 1인가구	미혼 비율	서구	여성 1인가구	미혼 비율	유성구	여성 1인가구	미혼 비율	대덕구	여성 1인가구
용운동	1,897	73.54%	은행선화동	1,480	53.78%	갈마2동	2,702	71.98%	온천2동	3,399	83.00%	오정동	1,340
자양동	1,340	72.91%	대흥동	768	43.62%	괴정동	1,808	70.52%	신성동	745	63.09%	중리동	1,292
홍도동	1,093	61.39%	용두동	657	40.49%	둔산2동	1,384	69.94%	노은1동	649	57.32%	목상동	201
가양2동	1,343	57.26%	대사동	521	39.73%	갈마1동	1,766	65.74%	온천1동	2,344	56.06%	대화동	482
용전동	1,406	51.56%	목동	318	36.16%	월평1동	1,373	64.82%	관평동	385	51.69%	송촌동	588
가양1동	705	31.63%	문화1동	629	32.11%	만년동	663	64.56%	전민동	609	48.28%	비래동	607
대동	543	31.12%	유천1동	405	28.15%	탄방동	2,502	63.99%	노은2동	710	36.90%	덕암동	436
효동	707	22.35%	문화2동	726	26.31%	복수동	767	62.32%	구즉동	873	32.65%	신탄진동	503
성남동	531	19.40%	중촌동	920	24.78%	용문동	1,147	54.58%	진잠동	1,149	26.37%	법1동	964
삼성동	677	17.87%	오류동	414	22.46%	둔산1동	383	54.31%				회덕동	673
신인동	499	17.84%	유천2동	570	22.28%	관저2동	790	52.66%				석봉동	236
판암2동	1,273	16.58%	태평2동	641	21.53%	도마1동	1,440	52.22%				법2동	751
산내동	512	15.43%	산성동	941	19.23%	도마2동	1,200	49.34%					
중앙동	589	14.60%	부사동	377	19.10%	관저1동	437	46.00%					
판암1동	528	14.20%	태평1동	333	18.02%	가장동	458	32.31%					
대청동	138	6.52%	문창동	381	16.01%	내동	665	27.82%					
			석교동	681	14.98%	월평3동	324	26.85%					
						변동	735	26.39%					
						둔산3동	687	26.20%					
						월평2동	1,311	25.10%					
						정림동	511	24.66%					
						가수원동	398	21.11%					
						기성동	245	6.53%					

자료: 통계청 마이크로데이터서비스시스템(mdss.kostat.go.kr), 인구주택총조사(2010)

<표 328> 월세거주비율-거주동별 여성 1인가구

(단위: 세)

동구	여성1 인가구	월세거 주비율	중구	여성1 인가구	월세거 주비율	서구	여성1 인가구	월세거 주비율	유성구	여성1 인가구	월세거 주비율	대덕구	여성1 인가구	월세거 주비율
자양동	1,340	67.39%	은행선화동	1,480	60.27%	월평1동	1,373	72.61%	온천2동	3,399	77.02%	법2동	751	73.37%
판암2동	1,273	66.77%	용두동	657	49.32%	월평2동	1,311	72.54%	온천1동	2,344	64.16%	오정동	1,340	56.64%
용운동	1,897	62.89%	유천1동	405	47.16%	갈마2동	2,702	70.65%	신성동	745	44.97%	법1동	964	53.94%
홍도동	1,093	58.83%	대사동	521	45.68%	괴정동	1,808	69.80%	구즉동	873	40.89%	중리동	1,292	53.17%
가양2동	1,343	52.27%	대흥동	768	45.57%	갈마1동	1,766	69.20%	노은2동	710	40.85%	대화동	482	37.14%
중앙동	589	50.25%	중촌동	920	44.24%	복수동	767	63.10%	노은1동	649	39.14%	석봉동	236	35.17%
판암1동	528	48.11%	문화2동	726	40.91%	탄방동	2,502	60.51%	전민동	609	33.00%	신탄진동	503	31.21%
용전동	1,406	47.80%	문창동	381	40.16%	도마1동	1,440	57.57%	관평동	385	30.91%	목상동	201	29.35%
가양1동	705	45.96%	부사동	377	36.34%	둔산3동	687	53.13%	진잠동	1,149	20.37%	송촌동	588	28.91%
대동	543	45.86%	유천2동	570	31.23%	둔산2동	1,384	49.71%				비례동	607	22.24%
산내동	512	40.43%	목동	318	29.87%	관저2동	790	49.49%				덕암동	436	21.10%
삼성동	677	34.12%	산성동	941	26.57%	용문동	1,147	48.91%				회덕동	673	19.17%
효동	707	32.25%	문화1동	629	24.96%	도마2동	1,200	46.15%						
신인동	499	30.86%	태평1동	333	24.62%	만년동	663	44.65%						
성남동	531	29.76%	석교동	681	19.38%	변동	735	40.54%						
대청동	138	11.59%	오류동	414	18.60%	가장동	458	37.77%						
			태평2동	641	10.92%	둔산1동	383	25.07%						
						관저1동	437	20.37%						
						정림동	511	19.57%						
						내동	665	19.10%						
						가수원동	398	16.33%						
						기성동	245	8.98%						
						월평3동	324	4.32%						

자료: 통계청 마이크로데이터서비스시스템(mdss.kostat.go.kr), 인구주택총조사(2010)

<표 329> 주거연면적-거주동별 여성 1인가구

(단위: ㎡)

동구	여성1 인가구	주거 연면적 평균	중구	여성1 인가구	주거 연면적 평균	서구	여성1 인가구	주거 연면적 평균	유성구	여성1 인가구	주거 연면적 평균	대덕구	여성1 인가구
대청동	138	66.217	태평2동	641	76.073	월평3동	324	75.401	관평동	385	82.756	송촌동	588
판암1동	528	65.903	오류동	414	69.546	둔산1동	383	67.804	노은2동	710	64.238	비래동	607
신인동	499	60.164	문화1동	629	64.253	기성동	245	64.106	전민동	609	62.578	신탄진동	503
산내동	512	59.961	목동	318	63.698	가수원동	398	62.829	노은1동	649	59.586	회덕동	673
삼성동	677	58.626	태평1동	333	63.147	내동	665	61.456	구즉동	873	49.767	석봉동	236
효동	707	58.298	유천2동	570	60.479	가장동	458	60.000	신성동	745	48.611	덕암동	436
성남동	531	55.996	석교동	681	58.692	정림동	511	55.742	진잠동	1,149	46.941	목상동	201
대동	543	52.409	산성동	941	57.682	관저1동	437	54.149	온천1동	2,344	43.355	대화동	482
가양1동	705	50.311	유천1동	405	55.321	변동	735	52.215	온천2동	3,399	32.771	중리동	1,292
중앙동	589	47.333	부사동	377	54.751	둔산3동	687	51.817				법2동	751
용전동	1,406	42.617	문창동	381	50.213	관저2동	790	51.115				오정동	1,340
가양2동	1,343	41.596	대사동	521	49.990	도마2동	1,200	48.839				법1동	964
홍도동	1,093	40.305	문화2동	726	48.322	둔산2동	1,384	47.047					
자양동	1,340	38.921	대흥동	768	47.801	용문동	1,147	46.794					
판암2동	1,273	34.337	중촌동	920	46.046	만년동	663	45.250					
용운동	1,897	33.172	용두동	657	44.933	복수동	767	45.194					
			은행선화동	1,480	44.463	도마1동	1,440	43.986					
						탄방동	2,502	43.930					
						괴정동	1,808	43.567					
						갈마1동	1,766	43.184					
						월평1동	1,373	40.894					
						갈마2동	2,702	38.677					
						월평2동	1,311	36.591					

자료: 통계청 마이크로데이터서비스시스템(mdss.kostat.go.kr), 인구주택총조사(2010)

<표 330> 어려서부터 거주비율-거주동별 여성 1인가구

동구	여성1 인가구	비율	중구	여성1 인가구	비율	서구	여성1 인가구	비율	유성구	여성1 인가구	비율	대덕구	여성1 인가구	비율
판암1동	528	31.42%	석교동	681	12.39%	관저2동	790	11.64%	구즉동	873	12.13%	신탄진동	503	20.49%
산내동	512	30.12%	문창동	381	11.63%	기성동	245	11.34%	온천1동	2,344	9.61%	대화동	482	12.09%
대청동	138	27.82%	용두동	657	8.89%	정림동	511	11.04%	관평동	385	7.23%	덕암동	436	8.45%
중앙동	589	18.63%	태평1동	333	8.82%	용문동	1,147	9.71%	전민동	609	4.97%	회덕동	673	7.83%
삼성동	677	17.98%	문화2동	726	8.10%	갈마2동	2,702	9.36%	노은2동	710	4.77%	법1동	964	5.06%
가양1동	705	15.34%	대흥동	768	7.17%	가수원동	398	8.82%	온천2동	3,399	4.75%	오정동	1,340	4.68%
성남동	531	14.89%	산성동	941	6.19%	둔산3동	687	8.05%	진잠동	1,149	4.57%	목상동	201	4.17%
신인동	499	12.71%	은행선화동	1,480	6.01%	가장동	458	7.89%	신성동	745	3.74%	비례동	607	3.46%
대동	543	11.13%	목동	318	5.84%	도마1동	1,440	6.56%	노은1동	649	1.34%	석봉동	236	3.15%
효동	707	9.50%	중촌동	920	4.20%	내동	665	6.16%				송촌동	588	2.96%
용전동	1,406	6.15%	문화1동	629	3.39%	변동	735	5.69%				중리동	1,292	2.70%
자양동	1,340	4.33%	태평2동	641	3.13%	갈마1동	1,766	4.81%				법2동	751	0.00%
가양2동	1,343	3.75%	부사동	377	2.81%	월평3동	324	4.05%						
판암2동	1,273	3.23%	오류동	414	2.50%	둔산2동	1,384	4.01%						
홍도동	1,093	3.01%	유천2동	570	2.32%	괴정동	1,808	3.60%						
용운동	1,897	1.51%	대사동	521	1.03%	복수동	767	2.33%						
			유천1동	405	0.00%	둔산1동	383	2.22%						
						도마2동	1,200	1.71%						
						탄방동	2,502	1.65%						
						월평1동	1,373	0.97%						
						월평2동	1,311	0.74%						
						만년동	663	0.00%						
						관저1동	437	0.00%						

자료: 통계청 마이크로데이터서비스시스템(mdss.kostat.go.kr), 인구주택총조사(2010)

<표 331> 경제활동 참가율-거주동별 여성 1인가구

동구	여성1 인가구	참가율	중구	여성1 인가구	참가율	서구	여성1 인가구	참가율	유성구	여성1 인가구	참가율	대덕구	여성1 인가구
용전동	1,406	53.79%	목동	318	61.27%	만년동	663	83.95%	신성동	745	75.63%	목상동	201
성남동	531	50.25%	대흥동	768	57.96%	월평1동	1,373	74.25%	관평동	385	72.07%	중리동	1,292
신인동	499	48.54%	중촌동	920	57.14%	괴정동	1,808	73.93%	전민동	609	61.99%	송촌동	588
가양2동	1,343	43.68%	유천1동	405	52.29%	둔산2동	1,384	71.90%	노은1동	649	54.56%	비례동	607
산내동	512	38.51%	은행선화동	1,480	51.60%	갈마2동	2,702	67.46%	진잠동	1,149	51.16%	오정동	1,340
효동	707	38.13%	산성동	941	42.59%	탄방동	2,502	66.68%	온천1동	2,344	46.95%	법1동	964
홍도동	1,093	37.01%	문화1동	629	39.53%	둔산1동	383	61.77%	온천2동	3,399	46.61%	덕암동	436
삼성동	677	36.67%	오류동	414	37.27%	갈마1동	1,766	57.76%	노은2동	710	45.38%	석봉동	236
중앙동	589	36.24%	석교동	681	36.90%	가수원동	398	56.68%	구즉동	873	44.83%	신탄진동	503
자양동	1,340	33.27%	태평1동	333	36.03%	월평3동	324	55.06%				대화동	482
대동	543	33.21%	유천2동	570	35.86%	관저1동	437	54.08%				회덕동	673
대청동	138	32.33%	문화2동	726	34.38%	용문동	1,147	53.29%				법2동	751
가양1동	705	30.91%	문창동	381	33.24%	관저2동	790	51.77%					
판암1동	528	30.36%	부사동	377	29.41%	변동	735	44.90%					
용운동	1,897	29.30%	대사동	521	28.67%	도마1동	1,440	38.70%					
판암2동	1,273	13.68%	태평2동	641	25.95%	정림동	511	37.37%					
			용두동	657	21.54%	둔산3동	687	37.11%					
						복수동	767	35.94%					
						내동	665	34.78%					
						도마2동	1,200	31.53%					
						가장동	458	29.39%					
						월평2동	1,311	27.88%					
						기성동	245	10.93%					

자료: 통계청 마이크로데이터서비스시스템(mdss.kostat.go.kr), 인구주택총조사(2010)

<표 332> 임금 근로자 비율-거주동별 여성 1인가구

동구	여성1 인가구	비율	중구	여성1 인가구	비율	서구	여성1 인가구	비율	유성구	여성1 인가구	비율	대덕구	여성1 인가구	비율
용전동	1,406	47.16%	대흥동	768	51.03%	만년동	663	68.68%	관평동	385	65.59%	법2동	751	18.48%
성남동	531	36.90%	중촌동	920	49.55%	괴정동	1,808	65.13%	신성동	745	65.02%	석봉동	236	19.93%
홍도동	1,093	32.50%	목동	318	45.62%	갈마2동	2,702	58.59%	노은1동	649	43.97%	회덕동	673	21.18%
가양2동	1,343	31.78%	은행선화동	1,480	40.20%	둔산2동	1,384	57.32%	전민동	609	40.92%	대화동	482	24.65%
효동	707	31.25%	문화1동	629	33.91%	월평1동	1,373	57.26%	구즉동	873	40.74%	신탄진동	503	25.15%
자양동	1,340	29.67%	문화2동	726	32.81%	탄방동	2,502	55.16%	온천2동	3,399	36.49%	비례동	607	27.15%
신인동	499	29.17%	오류동	414	29.09%	둔산1동	383	51.80%	진잠동	1,149	34.60%	법1동	964	29.70%
대동	543	28.19%	산성동	941	26.71%	관저2동	790	51.77%	노은2동	710	33.23%	송촌동	588	30.66%
산내동	512	27.95%	부사동	377	26.60%	갈마1동	1,766	45.89%	온천1동	2,344	32.68%	덕암동	436	30.99%
용운동	1,897	27.14%	유천2동	570	25.53%	관저1동	437	45.11%				오정동	1,340	31.93%
삼성동	677	26.86%	태평1동	333	25.00%	가수원동	398	42.78%				중리동	1,292	39.71%
가양1동	705	24.71%	석교동	681	24.90%	용문동	1,147	39.91%				목상동	201	46.35%
판암1동	528	16.56%	태평2동	641	22.82%	월평3동	324	39.27%						
중앙동	589	15.43%	문창동	381	22.71%	변동	735	34.55%						
대청동	138	12.03%	대사동	521	22.71%	복수동	767	31.50%						
판암2동	1,273	11.20%	유천1동	405	20.49%	둔산3동	687	31.36%						
			용두동	657	12.48%	정림동	511	30.71%						
						도마1동	1,440	29.50%						
						내동	665	26.99%						
						월평2동	1,311	25.93%						
						도마2동	1,200	23.56%						
						가장동	458	21.27%						
						기성동	245	8.91%						

자료: 통계청 마이크로데이터서비스시스템(mdss.kostat.go.kr), 인구주택총조사(2010)

<표 333> 전문가-관리자 비율-거주동별 여성 1인가구

동구	여성1 인가구	비율	중구	여성1 인가구	비율	서구	여성1 인가구	비율	유성구	여성1 인가구	비율	대덕구	여성1 인가구
효동	707	18.75%	대흥동	768	26.97%	둔산1동	383	43.21%	신성동	745	37.76%	송촌동	588
신인동	499	13.54%	중촌동	920	24.98%	만년동	663	34.02%	관평동	385	36.16%	중리동	1,292
가양2동	1,343	12.31%	문화1동	629	22.19%	관저1동	437	33.97%	전민동	609	23.97%	비례동	607
홍도동	1,093	10.63%	목동	318	13.79%	가수원동	398	28.07%	노은1동	649	22.25%	법1동	964
가양1동	705	8.78%	대사동	521	12.39%	월평3동	324	27.53%	온천2동	3,399	20.87%	오정동	1,340
용전동	1,406	7.75%	오류동	414	11.14%	둔산2동	1,384	24.83%	노은2동	710	18.15%	목상동	201
삼성동	677	6.92%	은행선화동	1,480	9.83%	괴정동	1,808	19.48%	진잠동	1,149	17.60%	신탄진동	503
산내동	512	6.83%	태평1동	333	8.58%	관저2동	790	18.89%	구즉동	873	15.96%	석봉동	236
성남동	531	6.23%	문화2동	726	8.24%	갈마2동	2,702	18.71%	온천1동	2,344	10.43%	법2동	751
자양동	1,340	6.17%	유천1동	405	7.82%	탄방동	2,502	17.69%				회덕동	673
대청동	138	6.02%	석교동	681	6.84%	복수동	767	16.07%				대화동	482
판암1동	528	4.46%	태평2동	641	5.61%	용문동	1,147	15.97%				덕암동	436
판암2동	1,273	4.12%	유천2동	570	4.85%	둔산3동	687	14.29%					
용운동	1,897	2.23%	문창동	381	4.71%	갈마1동	1,766	11.02%					
대동	543	2.15%	산성동	941	4.56%	월평1동	1,373	10.97%					
중앙동	589	1.46%	용두동	657	3.93%	월평2동	1,311	10.17%					
			부사동	377	0.00%	정림동	511	9.08%					
						내동	665	7.61%					
						변동	735	5.83%					
						가장동	458	5.48%					
						도마2동	1,200	5.31%					
						도마1동	1,440	2.81%					
						기성동	245	0.00%					

자료: 통계청 마이크로데이터서비스시스템(mdss.kostat.go.kr), 인구주택총조사(2010)

<표 334> 사무종사자 비율-거주동별 여성 1인가구

동구	여성1 인가구	비율	중구	여성1 인가구	비율	서구	여성1 인가구	비율	유성구	여성1 인가구	비율	대덕구	여성1 인가구	비율
산내동	512	13.66%	목동	318	21.49%	만년동	663	25.93%	노은1동	649	14.08%	목상동	201	12.50%
용전동	1,406	13.20%	중촌동	920	11.89%	둔산2동	1,384	20.67%	관평동	385	12.97%	중리동	1,292	9.13%
신인동	499	8.13%	은행선화동	1,480	9.39%	괴정동	1,808	18.43%	구즉동	873	10.86%	비례동	607	7.76%
성남동	531	7.89%	오류동	414	5.91%	탄방동	2,502	16.63%	진잠동	1,149	10.70%	덕암동	436	7.32%
홍도동	1,093	7.22%	부사동	377	5.88%	갈마1동	1,766	15.82%	온천1동	2,344	10.67%	오정동	1,340	6.93%
효동	707	7.13%	대흥동	768	5.71%	월평1동	1,373	15.04%	신성동	745	8.08%	법2동	751	5.93%
자양동	1,340	6.78%	태평1동	333	5.64%	둔산1동	383	12.74%	노은2동	710	7.69%	법1동	964	5.84%
용운동	1,897	6.11%	유천2동	570	4.85%	갈마2동	2,702	11.57%	온천2동	3,399	5.79%	석봉동	236	3.15%
대동	543	5.75%	문화1동	629	4.46%	월평3동	324	11.34%	전민동	609	1.71%	송촌동	588	2.79%
가양1동	705	5.27%	산성동	941	4.40%	관저2동	790	10.96%				회덕동	673	2.08%
가양2동	1,343	3.91%	태평2동	641	4.04%	내동	665	9.78%				대화동	482	0.00%
중앙동	589	3.78%	대사동	521	3.78%	가수원동	398	8.29%				신탄진동	503	0.00%
대청동	138	3.01%	석교동	681	3.10%	변동	735	7.14%						
판암2동	1,273	2.34%	문화2동	726	2.84%	용문동	1,147	6.36%						
삼성동	677	2.27%	유천1동	405	2.43%	월평2동	1,311	6.26%						
판암1동	528	2.12%	문창동	381	2.22%	관저1동	437	5.98%						
			용두동	657	1.71%	둔산3동	687	5.75%						
						도마1동	1,440	5.63%						
						도마2동	1,200	4.63%						
						복수동	767	4.44%						
						정림동	511	3.18%						
						가장동	458	2.63%						
						기성동	245	2.02%						

자료: 통계청 마이크로데이터서비스시스템(mdss.kostat.go.kr), 인구주택총조사(2010)

<표 335> 서비스종사자 비율-거주동별 여성 1인가구

동구	여성1 인가구	비율	중구	여성1 인가구	비율	서구	여성1 인가구	비율	유성구	여성1 인가구	비율	대덕구	여성1 인가구
삼성동	677	13.02%	유천1동	405	24.53%	월평1동	1,373	18.94%	전민동	609	20.72%	중리동	1,292
중앙동	589	12.95%	문창동	381	18.01%	정림동	511	16.04%	신성동	745	15.08%	오정동	1,340
성남동	531	11.96%	대흥동	768	13.61%	변동	735	15.45%	노은1동	649	13.14%	비례동	607
가양2동	1,343	11.33%	은행선화동	1,480	13.21%	갈마1동	1,766	14.85%	온천1동	2,344	12.07%	신탄진동	503
용전동	1,406	10.41%	문화2동	726	11.79%	탄방동	2,502	13.88%	온천2동	3,399	11.70%	회덕동	673
대동	543	10.41%	중촌동	920	11.39%	괴정동	1,808	13.54%	노은2동	710	11.54%	송촌동	588
신인동	499	9.58%	석교동	681	9.55%	관저2동	790	12.31%	진잠동	1,149	8.89%	법1동	964
효동	707	9.38%	산성동	941	7.57%	용문동	1,147	12.30%	구즉동	873	5.36%	석봉동	236
자양동	1,340	9.04%	유천2동	570	7.38%	갈마2동	2,702	12.18%	관평동	385	4.74%	덕암동	436
대청동	138	9.02%	태평2동	641	7.30%	만년동	663	11.42%				법2동	751
용운동	1,897	7.82%	목동	318	7.16%	도마1동	1,440	11.42%				대화동	482
가양1동	705	6.91%	태평1동	333	5.64%	복수동	767	10.99%				목상동	201
판암1동	528	6.58%	대사동	521	3.90%	도마2동	1,200	9.77%					
홍도동	1,093	4.31%	용두동	657	3.76%	둔산2동	1,384	9.14%					
산내동	512	3.73%	문화1동	629	3.39%	가장동	458	8.33%					
판암2동	1,273	2.54%	부사동	377	2.81%	월평3동	324	8.10%					
			오류동	414	2.27%	가수원동	398	5.88%					
						내동	665	5.62%					
						둔산3동	687	3.94%					
						월평2동	1,311	2.29%					
						기성동	245	1.62%					
						둔산1동	383	0.00%					
						관저1동	437	0.00%					

자료: 통계청 마이크로데이터서비스시스템(mdss.kostat.go.kr), 인구주택총조사(2010)

<표 336> 통근비율-거주동별 여성 1인가구

동구	여성1 인가구	통근 비율	중구	여성1 인가구	통근 비율	서구	여성1 인가구	통근 비율	유성구	여성1 인가구	통근 비율	대덕구	여성1 인가구	통근 비율
성남동	531	50.25%	목동	318	61.27%	만년동	663	83.95%	신성동	745	73.22%	목상동	201	51.56%
용전동	1,406	49.35%	대흥동	768	57.96%	월평1동	1,373	72.12%	관평동	385	69.83%	중리동	1,292	45.75%
신인동	499	48.54%	중촌동	920	56.14%	괴정동	1,808	71.78%	전민동	609	61.99%	송촌동	588	44.95%
가양2동	1,343	42.62%	유천1동	405	52.29%	둔산2동	1,384	69.67%	노은1동	649	52.01%	비례동	607	42.11%
산내동	512	38.51%	은행선화동	1,480	50.34%	갈마2동	2,702	66.22%	진잠동	1,149	49.53%	법1동	964	37.97%
효동	707	38.13%	산성동	941	39.82%	탄방동	2,502	65.08%	온천1동	2,344	45.69%	덕암동	436	35.49%
삼성동	677	35.64%	문화1동	629	39.53%	둔산1동	383	61.77%	노은2동	710	45.38%	오정동	1,340	34.27%
중앙동	589	34.50%	오류동	414	37.27%	가수원동	398	56.68%	구즉동	873	44.83%	석봉동	236	33.92%
대동	543	33.21%	석교동	681	35.48%	갈마1동	1,766	56.42%	온천2동	3,399	37.38%	신탄진동	503	33.47%
홍도동	1,093	31.49%	문화2동	726	34.38%	월평3동	324	55.06%				회덕동	673	30.97%
가양1동	705	30.91%	태평1동	333	33.33%	용문동	1,147	53.29%				대화동	482	30.47%
판암1동	528	30.36%	문창동	381	33.24%	관저2동	790	50.25%				법2동	751	29.38%
대청동	138	29.32%	유천2동	570	33.12%	관저1동	437	47.83%						
자양동	1,340	24.66%	부사동	377	29.41%	변동	735	44.90%						
용운동	1,897	23.39%	대사동	521	26.61%	도마1동	1,440	36.91%						
판암2동	1,273	13.68%	태평2동	641	24.51%	복수동	767	35.94%						
			용두동	657	19.83%	정림동	511	35.70%						
						둔산3동	687	35.63%						
						내동	665	34.78%						
						도마2동	1,200	29.65%						
						가장동	458	29.39%						
						월평2동	1,311	27.88%						
						기성동	245	10.93%						

자료: 통계청 마이크로데이터서비스시스템(mdss.kostat.go.kr), 인구주택총조사(2010)

<표 337> 통학비율-거주동별 여성 1인가구

동구	여성1 인가구	통학 비율	중구	여성1 인가구	통학 비율	서구	여성1 인가구	통학 비율	유성구	여성1 인가구	통학 비율	대덕구	여성1 인가구
용운동	1,897	50.20%	대사동	521	46.10%	복수동	767	35.10%	온천2동	3,399	49.66%	오정동	1,340
자양동	1,340	45.73%	문화1동	629	28.39%	도마2동	1,200	30.16%	온천1동	2,344	14.31%	중리동	1,292
홍도동	1,093	34.20%	은행선화동	1,480	8.27%	도마1동	1,440	22.17%	노은2동	710	8.00%	목상동	201
용전동	1,406	21.54%	유천1동	405	7.55%	관저1동	437	12.77%	신성동	745	6.88%	송촌동	588
가양2동	1,343	18.83%	문화2동	726	6.68%	둔산2동	1,384	10.63%	노은1동	649	6.43%	회덕동	673
대동	543	16.34%	목동	318	6.10%	갈마1동	1,766	8.95%	관평동	385	4.24%	대화동	482
삼성동	677	3.51%	중촌동	920	5.69%	관저2동	790	8.94%	진잠동	1,149	4.06%	신탄진동	503
산내동	512	3.42%	오류동	414	3.86%	갈마2동	2,702	8.79%	전민동	609	3.25%	법1동	964
대청동	138	3.01%	산성동	941	3.66%	둔산1동	383	8.31%	구즉동	873	0.00%	비례동	607
가양1동	705	2.34%	용두동	657	3.25%	만년동	663	6.93%				법2동	751
신인동	499	2.29%	석교동	681	2.84%	가수원동	398	5.88%				석봉동	236
중앙동	589	2.18%	유천2동	570	2.74%	탄방동	2,502	5.46%				덕암동	436
효동	707	1.38%	태평1동	333	2.70%	괴정동	1,808	5.44%					
판암2동	1,273	0.76%	대흥동	768	2.67%	정림동	511	5.30%					
판암1동	528	0.00%	부사동	377	2.56%	둔산3동	687	4.27%					
성남동	531	0.00%	태평2동	641	1.43%	월평1동	1,373	4.07%					
			문창동	381	0.00%	기성동	245	3.24%					
						변동	735	3.06%					
						가장동	458	2.63%					
						용문동	1,147	1.19%					
						월평2동	1,311	0.81%					
						내동	665	0.00%					
						월평3동	324	0.00%					

자료: 통계청 마이크로데이터서비스시스템(mdss.kostat.go.kr), 인구주택총조사(2010)

<표 338> 통근 · 통학비율-거주동별 여성 1인가구

동구	여성1 인가구	통근통 학비율	중구	여성1 인가구	통근통 학비율	서구	여성1 인가구	통근통 학비율	유성구	여성1 인가구	통근통 학비율	대덕구	여성1 인가구	통근통 학비율
용운동	1,897	73.59%	대사동	521	72.71%	만년동	663	90.89%	온천2동	3,399	87.04%	오정동	1,340	76.12%
용전동	1,406	70.89%	문화1동	629	67.93%	둔산2동	1,384	80.30%	신성동	745	80.10%	목상동	201	55.73%
자양동	1,340	70.39%	목동	318	67.37%	괴정동	1,808	77.22%	관평동	385	74.06%	중리동	1,292	51.87%
홍도동	1,093	65.70%	중촌동	920	61.84%	월평1동	1,373	76.19%	전민동	609	65.24%	송촌동	588	47.91%
가양2동	1,343	61.45%	대흥동	768	60.63%	갈마2동	2,702	75.01%	온천1동	2,344	60.00%	비례동	607	43.07%
신인동	499	50.83%	유천1동	405	59.84%	복수동	767	71.04%	노은1동	649	58.45%	법1동	964	39.63%
성남동	531	50.25%	은행선화동	1,480	58.61%	탄방동	2,502	70.54%	진잠동	1,149	53.58%	덕암동	436	35.49%
대동	543	49.55%	산성동	941	43.49%	둔산1동	383	70.08%	노은2동	710	53.38%	신탄진동	503	35.29%
산내동	512	41.93%	오류동	414	41.14%	갈마1동	1,766	65.37%	구즉동	873	44.83%	석봉동	236	33.92%
효동	707	39.50%	문화2동	726	41.05%	가수원동	398	62.57%				회덕동	673	33.17%
삼성동	677	39.15%	석교동	681	38.32%	관저1동	437	60.60%				대화동	482	32.56%
중앙동	589	36.68%	태평1동	333	36.03%	도마2동	1,200	59.81%				법2동	751	29.38%
가양1동	705	33.26%	유천2동	570	35.86%	관저2동	790	59.19%						
대청동	138	32.33%	문창동	381	33.24%	도마1동	1,440	59.08%						
판암1동	528	30.36%	부사동	377	31.97%	월평3동	324	55.06%						
판암2동	1,273	14.43%	태평2동	641	25.95%	용문동	1,147	54.48%						
			용두동	657	23.08%	변동	735	47.96%						
						정림동	511	41.00%						
						둔산3동	687	39.90%						
						내동	665	34.78%						
						가장동	458	32.02%						
						월평2동	1,311	28.69%						
						기성동	245	14.17%						

자료: 통계청 마이크로데이터서비스시스템(mdss.kostat.go.kr), 인구주택총조사(2010)

<표 339> 걸어서 통근 · 통학 비율-거주동별 여성 1인가구

동구	여성1 인가구	비율	중구	여성1 인가구	비율	서구	여성1 인가구	비율	유성구	여성1 인가구	비율	대덕구	여성1 인가구
용운동	1,897	52.17%	대사동	521	58.49%	복수동	767	46.51%	온천2동	3,399	47.27%	오정동	1,340
자양동	1,340	42.61%	문화1동	629	45.25%	둔산2동	1,384	38.96%	전민동	609	37.50%	중리동	1,292
홍도동	1,093	39.92%	대흥동	768	32.44%	도마2동	1,200	34.70%	신성동	745	19.18%	송촌동	588
용전동	1,406	33.08%	은행선화동	1,480	21.60%	괴정동	1,808	30.02%	온천1동	2,344	18.32%	석봉동	236
가양2동	1,343	31.30%	중촌동	920	18.48%	도마1동	1,440	29.50%	구즉동	873	15.33%	대화동	482
대동	543	23.34%	오류동	414	17.95%	탄방동	2,502	26.75%	노은1동	649	13.94%	신탄진동	503
성남동	531	20.10%	유천2동	570	12.66%	갈마2동	2,702	26.72%	진잠동	1,149	12.17%	목상동	201
중앙동	589	18.34%	유천1동	405	12.40%	만년동	663	25.67%	관평동	385	8.98%	비례동	607
삼성동	677	14.77%	용두동	657	10.60%	월평1동	1,373	22.12%	노은2동	710	8.92%	덕암동	436
대청동	138	11.28%	문창동	381	10.25%	관저2동	790	20.24%				법2동	751
가양1동	705	10.66%	석교동	681	9.81%	둔산1동	383	19.67%				법1동	964
판암1동	528	9.34%	목동	318	8.75%	관저1동	437	19.29%				회덕동	673
신인동	499	7.92%	부사동	377	8.44%	둔산3동	687	12.81%					
산내동	512	7.14%	문화2동	726	8.10%	갈마1동	1,766	11.81%					
효동	707	2.88%	태평1동	333	5.15%	용문동	1,147	11.76%					
판암2동	1,273	1.58%	산성동	941	4.80%	가장동	458	10.31%					
			태평2동	641	4.56%	월평3동	324	8.10%					
						정림동	511	7.87%					
						변동	735	7.29%					
						가수원동	398	5.88%					
						월평2동	1,311	4.24%					
						내동	665	3.99%					
						기성동	245	3.64%					

자료: 통계청 마이크로데이터서비스시스템(mdss.kostat.go.kr), 인구주택총조사(2010)

<표 340> 통근·통학 소요시간 평균 비교:-거주동별 여성 1인가구

(단위: 분)

동구	여성 1인가구	소요시간 평균	중구	여성 1인가구	소요시간 평균	서구	여성 1인가구	소요시간 평균	유성구	여성 1인가구	소요시간 평균	대덕구	여성 1인가구	소요시간 평균
산내동	13	31.231	유천2동	14	33.929	변동	32	36.563	노은2동	31	29.839	회덕동	31	34.452
대청동	11	30.909	부사동	12	32.083	월평3동	14	32.071	노은1동	45	25.178	법1동	47	28.298
가양1동	30	26.933	문창동	14	29.357	관저2동	29	30.172	진잠동	66	21.303	비래동	38	27.895
판암2동	18	26.111	태평2동	18	29.333	기성동	8	28.125	온천1동	146	19.466	법2동	24	26.792
중앙동	26	25.577	석교동	28	29.286	내동	18	25.556	신성동	68	19.029	송촌동	31	26.645
효동	28	24.821	문화2동	25	25.400	둔산3동	28	25.143	관평동	33	18.879	덕암동	15	25.600
신인동	19	22.789	태평1동	13	24.615	월평2동	41	24.805	구즉동	36	18.611	중리동	77	24.688
성남동	33	22.424	용두동	13	23.923	갈마1동	105	24.514	온천2동	264	18.223	석봉동	12	23.167
용전동	101	21.832	대흥동	42	23.690	가장동	12	23.750	전민동	41	15.146	대화동	16	23.125
대동	23	21.739	유천1동	24	23.125	정림동	26	23.731				목상동	13	20.000
가양2동	65	20.846	산성동	47	22.383	갈마2동	186	23.634				신탄진동	20	17.400
삼성동	35	20.571	은행선화동	83	21.867	가수원동	21	23.571				오정동	94	16.309
용운동	94	19.383	오류동	20	21.500	괴정동	150	23.240						
자양동	93	19.140	중촌동	56	21.125	관저1동	20	23.000						
홍도동	56	18.750	목동	21	18.571	탄방동	143	21.657						
판암1동	14	17.429	문화1동	57	17.789	도마1동	68	21.088						
			대사동	75	14.773	용문동	50	20.920						
						복수동	31	20.645						
						만년동	70	20.000						
						도마2동	64	19.141						
						월평1동	76	18.605						
						둔산1동	22	18.409						
						둔산2동	110	17.227						

자료: 통계청 마이크로데이터서비스시스템(mdss.kostat.go.kr), 인구주택총조사(2010)

<표 341> 사회활동 참가율-거주동별 여성 1인가구

동구	여성1 인가구	참가율	중구	여성1 인가구	참가율	서구	여성1 인가구	참가율	유성구	여성1 인가구	참가율	대덕구	여성1 인가구
성남동	531	38.04%	태평1동	333	51.47%	둔산1동	383	56.51%	노은1동	649	40.08%	회덕동	673
대동	543	31.42%	문화1동	629	43.70%	관저1동	437	40.22%	관평동	385	36.91%	덕암동	436
가양1동	705	30.44%	문화2동	726	41.48%	용문동	1,147	38.30%	구즉동	873	34.74%	법2동	751
가양2동	1,343	25.59%	대흥동	768	39.00%	내동	665	33.51%	전민동	609	32.71%	석봉동	236
홍도동	1,093	25.28%	목동	318	38.20%	둔산3동	687	31.20%	신성동	745	32.69%	송촌동	588
삼성동	677	23.97%	오류동	414	35.23%	월평3동	324	30.77%	노은2동	710	28.62%	법1동	964
효동	707	22.50%	태평2동	641	34.94%	가수원동	398	30.48%	진잠동	1,149	26.40%	비례동	607
대청동	138	20.30%	대사동	521	34.29%	변동	735	28.86%	온천1동	2,344	24.13%	대화동	482
신인동	499	19.79%	유천1동	405	32.35%	가장동	458	27.85%	온천2동	3,399	19.95%	신탄진동	503
자양동	1,340	19.72%	중촌동	920	29.77%	만년동	663	26.70%				중리동	1,292
용운동	1,897	17.28%	석교동	681	28.77%	복수동	767	25.58%				목상동	201
용전동	1,406	14.44%	산성동	941	28.34%	갈마2동	2,702	25.44%				오정동	1,340
판암2동	1,273	14.36%	문창동	381	26.32%	둔산2동	1,384	25.06%					
중앙동	589	12.08%	유천2동	570	25.11%	도마2동	1,200	25.02%					
판암1동	528	11.04%	은행선화동	1,480	20.10%	정림동	511	24.66%					
산내동	512	7.45%	용두동	657	16.92%	갈마1동	1,766	24.22%					
			부사동	377	9.72%	관저2동	790	23.95%					
						월평2동	1,311	23.70%					
						도마1동	1,440	23.19%					
						월평1동	1,373	22.83%					
						탄방동	2,502	20.59%					
						괴정동	1,808	15.53%					
						기성동	245	11.74%					

자료: 통계청 마이크로데이터서비스시스템(mdss.kostat.go.kr), 인구주택총조사(2010)

<표 342> 지역생활 여건 만족도-거주동별 여성 1인가구

(단위: 점)

동구	여성1 인가구	만족도 평균	중구	여성1 인가구	만족도 평균	서구	여성1 인가구	만족도 평균	유성구	여성1 인가구	만족도 평균	대덕구	여성1 인가구	만족도 평균
판암1동	528	3.70	태평2동	641	3.60	둔산1동	383	4.06	노은1동	649	3.80	법2동	751	3.71
판암2동	1,273	3.49	중촌동	920	3.59	월평3동	324	4.04	노은2동	710	3.72	법1동	964	3.37
대청동	138	3.35	문화1동	629	3.58	둔산2동	1,384	3.72	전민동	609	3.53	중리동	1,292	3.27
산내동	512	3.35	태평1동	333	3.51	관저2동	790	3.72	관평동	385	3.47	회덕동	673	3.25
대동	543	3.26	문화2동	726	3.50	기성동	245	3.71	구즉동	873	3.42	비례동	607	3.25
가양2동	1,343	3.24	목동	318	3.43	내동	665	3.70	온천2동	3,399	3.41	신탄진동	503	3.19
용전동	1,406	3.24	산성동	941	3.41	둔산3동	687	3.69	신성동	745	3.40	오정동	1,340	3.18
용운동	1,897	3.23	문창동	381	3.36	정림동	511	3.59	온천1동	2,344	3.32	송촌동	588	3.08
성남동	531	3.22	오류동	414	3.34	월평2동	1,311	3.56	진잠동	1,149	3.21	석봉동	236	2.96
효동	707	3.21	석교동	681	3.30	도마2동	1,200	3.52				덕암동	436	2.95
가양1동	705	3.17	유천2동	570	3.27	관저1동	437	3.52				목상동	201	2.94
신인동	499	3.14	용두동	657	3.19	만년동	663	3.48				대화동	482	2.71
홍도동	1,093	3.13	은행선화동	1,480	3.18	탄방동	2,502	3.42						
삼성동	677	3.13	대사동	521	3.18	괴정동	1,808	3.38						
자양동	1,340	3.12	부사동	377	3.17	가장동	458	3.38						
중앙동	589	2.48	대흥동	768	3.11	용문동	1,147	3.37						
			유천1동	405	3.09	갈마2동	2,702	3.34						
						복수동	767	3.33						
						갈마1동	1,766	3.31						
						가수원동	398	3.27						
						도마1동	1,440	3.24						
						월평1동	1,373	3.22						
						변동	735	2.99						

자료: 통계청 마이크로데이터서비스시스템(mdss.kostat.go.kr), 인구주택총조사(2010)

정책연구보고서 2014-18

대전지역 여성 1인가구 현황 및 특성 분석

발행인 유재일
발행일 2014년 8월 31일
발행처 대전발전연구원
301-763 대전광역시 중구 중앙로 85
전화: 042-530-3522 팩스: 042-530-3528
홈페이지 : http://www.djdi.re.kr

인쇄: 청룡복사 TEL 624-1233 FAX 631-1230

ISBN : 979-11-85969-00-8 93330

이 보고서의 내용은 연구책임자의 견해로서 대전광역시의 정책적 입장과는 다를 수 있습니다.
출처를 밝히는 한 자유로이 인용할 수 있으나 무단 전재나 복제는 금합니다.